

**Сообщение об установлении публичного сервитута в интересах ПАО «Россети Северный Кавказ» в целях эксплуатации существующего линейного объекта системы электроснабжения регионального значения**

В соответствии со статьей 39.42 Земельного кодекса Российской Федерации, в целях размещения объекта регионального значения линии электросетевого хозяйства «Воздушная линия 110 кВ Л-125 Эркин Шахар-Садовая», на основании ходатайства ПАО «Россети Северный Кавказ» (ИНН 2632082033) от «16» сентября 2024 г., Министерство имущественных и земельных отношений Карачаево-Черкесской Республики планирует установить публичный сервитут в отношении следующих земельных участков:

<b>№ п/п</b>	<b>Адрес или иное описание местоположения земельного участка</b>	<b>Кадастровый номер земельного участка</b>	<b>Категория земель</b>	<b>Вид разрешенного использования</b>
1	Карачаево-Черкесская Республика, р-н. Ногайский	09:01:0000000:7696	Земли промышленности, энергетики, транспорта, связи, радиовещания, телевидения, информатики, земли для обеспечения космической деятельности, земли обороны, безопасности и земли иного специального назначения	Под объекты энергетики
2	Российская Федерация, Карачаево-Черкесская Республика, Адыгге-Хабльский район, СПК Маяк, поле №11, уч-к №3	09:01:0061401:215	Земли сельскохозяйственного назначения	Для сельскохозяйственного производства
3	Карачаево-Черкесская респ, р-н Ногайский, СПК Эркин-Шахарский, квартал 28а-1, уч.№3	09:01:0061401:219	Земли сельскохозяйственного назначения	для сельскохозяйственного производства

4	Карачаево-Черкесская респ, р-н Ногайский, СПК Эркин-Шахарский, уч-к №3, квартал №42-2	09:01:0061401:229	Земли сельскохозяйственного назначения	Для сельскохозяйственного производства
5	Российская Федерация, Карачаево-Черкесская Республика, Ногайский район, СПК Эркин-Шахарский, уч-к №3, квартал №41-2	09:01:0061401:237	Земли сельскохозяйственного назначения	Растениеводство
6	Карачаево-Черкесская респ, р-н Ногайский, СПК Эркин-Шахарский, участок №3, квартал №41-3	09:01:0061401:240	Земли сельскохозяйственного назначения	Растениеводство
7	Карачаево-Черкесская респ, р-н Ногайский, СПК Эркин-Шахарский, участок №3, квартал №41-1	09:01:0061401:242	Земли сельскохозяйственного назначения	Для расширения личного подсобного хозяйства
8	Карачаево-Черкесская респ, р-н Ногайский, СПК Эркин-Шахарский, уч-к №3, квартал №32-1	09:01:0061401:250	Земли сельскохозяйственного назначения	Для расширения личного подсобного хозяйства
9	Карачаево-Черкесская респ, р-н Ногайский, СПК Эркин-Шахарский, уч-к №3, квартал №47-2	09:01:0061401:259	Земли сельскохозяйственного назначения	производство сельскохозяйственной продукции
10	Карачаево-Черкесская респ, р-н Ногайский, СПК Эркин-Шахарский, уч-к №3, кв-л №47-3	09:01:0061401:260	Земли сельскохозяйственного назначения	Производство сельскохозяйственной продукции
11	Карачаево-Черкесская респ, р-н Ногайский, СПК Эркин-Шахарский, уч-к №3, квартал №41-6	09:01:0061401:262	Земли сельскохозяйственного назначения	производство сельскохозяйственной продукции
12	Российская	09:01:0061401:270	Земли	для

	Федерация, Карачаево-Черкесская Республика, р-н Ногайский, СПК Эркин-Шахарский, уч- к №3, квартал №41-8		сельскохозяйственного назначения	сельскохозяйственного производства
13	Карачаево-Черкесская респ, р-н Ногайский, СПК Эркин- Шахарский, уч-к №3, квартал №41-4	09:01:0061401:272	Земли сельскохозяйственного назначения	Производство сельскохозяйственной продукции
14	Карачаево-Черкесская респ, р-н Ногайский, СПК Эркин- Шахарский, уч-к №3, квартал №41-10	09:01:0061401:280	Земли сельскохозяйственного назначения	Производство сельскохозяйственной продукции
15	Карачаево-Черкесская респ, р-н Ногайский, СПК Эркин- Шахарский, уч-к №3, квартал №41-5	09:01:0061401:281	Земли сельскохозяйственного назначения	производство сельскохозяйственной продукции
16	Карачаево-Черкесская респ, р-н Ногайский, п Эркин-Шахар, ул Шоссейная, д 59	09:01:0061401:29	Земли сельскохозяйственного назначения	для производства сельскохозяйственной продукции
17	Карачаево-Черкесская респ, р-н Ногайский, СПК Эркин- Шахарский, уч-к №3, квартал №41-9	09:01:0061401:290	Земли сельскохозяйственного назначения	Для сельскохозяйственного производства
18	Карачаево-Черкесская Республика, р-н. Адыге-Хабльский	09:01:0061401:294	Земли сельскохозяйственного назначения	Для разведения многолетних насаждений
19	Карачаево-Черкесская респ, р-н Ногайский, СПК Эркин- Шахарский, уч-к №3, квартал №41-9а (в стадии мелиорации)	09:01:0061401:340	Земли сельскохозяйственного назначения	производство сельскохозяйственной продукции

20	Карачаево-Черкесская респ, р-н Ногайский, СПК Эркин-Шахарский, участок №3, квартал №41-7 (в стадии мелиорации)	09:01:0061401:345	Земли сельскохозяйственного назначения	производство сельскохозяйственной продукции
21	Карачаево-Черкесская Республика, р-н Ногайский, СПК Эркин-Шахарский, уч-к №3, квартал №41-11	09:01:0061401:376	Земли сельскохозяйственного назначения	Для сельскохозяйственного производства
22	Российская Федерация, Карачаево-Черкесская Республика, Ногайский район, земли Эркин-Шахарского СП, прилегающий с северо-востока к земельному уч-ку с кадастровым номером 09:01:0061401:304	09:01:0061401:403	Земли сельскохозяйственного назначения	под пастбище
23	Карачаево-Черкесская Республика, р-н Адыге-Хабльский, СПК Маяк, поле №11, уч-к №4	09:01:0061401:411	Земли сельскохозяйственного назначения	Для сельскохозяйственного производства
24	Карачаево-Черкесская Республика, р-н Адыге-Хабльский, СПК Маяк, поле №11, уч-к №5	09:01:0061401:412	Земли сельскохозяйственного назначения	Для сельскохозяйственного производства
25	Карачаево-Черкесская Республика, р-н Адыге-Хабльский, СПК Маяк, поле №11, уч-к №15	09:01:0061401:413	Земли сельскохозяйственного назначения	Для сельскохозяйственного производства
26	Карачаево-Черкесская Республика, р-н Адыге-Хабльский, СПК Маяк, поле №11, уч-к №8 А	09:01:0061401:414	Земли сельскохозяйственного назначения	Для сельскохозяйственного производства

27	Карачаево-Черкесская Республика, р-н Адыге-Хабльский, СПК Маяк, поле №11, уч-к №9	09:01:0061401:415	Земли сельскохозяйственного назначения	Для сельскохозяйственного производства
28	Карачаево-Черкесская Республика, р-н Адыге-Хабльский, СПК Маяк, поле №11, уч-к №8	09:01:0061401:416	Земли сельскохозяйственного назначения	Для сельскохозяйственного производства
29	Карачаево-Черкесская респ, р-н Адыге-Хабльский, СПК Маяк, поле № 11, участок № 2	09:01:0061401:46	Земли сельскохозяйственного назначения	Для сельскохозяйственного производства
30	Российская Федерация, Карачаево-Черкесская Республика, Ногайский район, СПК Эркин-Шахарский, уч-к №3, квартал №32-1	09:01:0061401:533	Земли сельскохозяйственного назначения	Для сельскохозяйственного производства
31	Российская Федерация, Карачаево-Черкесская Республика, р-н Ногайский, СПК Эркин-Шахарский, уч-к №3, квартал №32-1	09:01:0061401:534	Земли сельскохозяйственного назначения	Для сельскохозяйственного производства
32	Карачаево-Черкесская Республика, Адыге-Хабльский р-н, с. Садовое, уч-к СПК Маяк	09:01:0061401:564	Земли сельскохозяйственного назначения	Для сельскохозяйственного производства
33	Карачаево-Черкесская Республика, Адыге-Хабльский р-н, с. Садовое, уч-к СПК Маяк	09:01:0061401:565	Земли сельскохозяйственного назначения	Для сельскохозяйственного производства

34	Карачаево-Черкесская Республика, Адыге-Хабльский р-н, с. Садовое, уч-к СПК Маяк	09:01:0061401:566	Земли сельскохозяйственного назначения	Для сельскохозяйственного производства
35	Карачаево-Черкесская Республика, Адыге-Хабльский р-н	09:01:0061401:568	Земли сельскохозяйственного назначения	Для сельскохозяйственного производства (пашни)
36	Российская Федерация, Карачаево-Черкесская Республика, р-н Адыге-Хабльский, СПК Маяк, поле №11, участок №3	09:01:0061401:574	Земли сельскохозяйственного назначения	Для сельскохозяйственного производства
37	Российская Федерация, Карачаево-Черкесская Республика, Адыге-Хабльский район, СПК Маяк, поле 9 участок 1	09:01:0061401:803	Земли сельскохозяйственного назначения	Для сельскохозяйственного производства
38	Российская Федерация, Карачаево-Черкесская Республика, Адыге-Хабльский район, СПК Маяк, поле 9 участок 2	09:01:0061401:811	Земли сельскохозяйственного назначения	Для сельскохозяйственного производства
39	Российская Федерация, Карачаево-Черкесская республика, Адыге-Хабльский р-н, СПК Маяк, поле №11, участок №3	09:01:0061401:836	Земли сельскохозяйственного назначения	Для сельскохозяйственного производства
40	Российская Федерация, Карачаево-Черкесская Республика, Адыге-Хабльский район, СПК Маяк, поле 11,	09:01:0061401:837	Земли сельскохозяйственного назначения	Для сельскохозяйственного производства

	уч-к 3			
41	Российская Федерация, Карачаево-Черкесская Республика, Адыге-Хабльский район, СПК Маяк, поле №11, уч-к №3	09:01:0061401:845	Земли сельскохозяйственного назначения	Для сельскохозяйственного производства
42	Российская Федерация, Карачаево-Черкесская Республика, Адыге-Хабльский р-н, СПК "Маяк", поле №11 участок №3	09:01:0061401:846	Земли сельскохозяйственного назначения	Для сельскохозяйственного производства
43	Российская Федерация, Карачаево-Черкесская Республика, Адыге-Хабльский район, СПК Маяк, поле №11, уч-к №3	09:01:0061401:847	Земли сельскохозяйственного назначения	Для сельскохозяйственного производства
44	Российская Федерация, Карачаево-Черкесская Республика, Адыге-Хабльский район, СПК Маяк, поле №11, уч-к №3	09:01:0061401:848	Земли сельскохозяйственного назначения	Для сельскохозяйственного производства
45	Российская Федерация, Карачаево-Черкесская Республика, Адыге-Хабльский район, СПК Маяк, поле №11, уч-к №3	09:01:0061401:853	Земли сельскохозяйственного назначения	Для сельскохозяйственного производства
46	Российская Федерация, Карачаево-Черкесская Республика, Адыге-Хабльский район,	09:01:0061401:854	Земли сельскохозяйственного назначения	Для сельскохозяйственного производства

	СПК Маяк, поле №11, уч-к №3			
47	Российская Федерация, Карачаево-Черкесская Республика, Адыге-Хабльский р-н, СПК Маяк, поле №11, уч-к №3.	09:01:0061401:855	Земли сельскохозяйственного назначения	Для сельскохозяйственного производства
48	Российская Федерация, Карачаево-Черкесская Республика, Адыге-Хабльский район, СПК Маяк, поле №11, уч-к №3	09:01:0061401:856	Земли сельскохозяйственного назначения	Для сельскохозяйственного производства
49	Российская Федерация, Карачаево-Черкесская Республика, Адыге-Хабльский район, СПК Маяк, поле №11, уч-к №3.	09:01:0061401:857	Земли сельскохозяйственного назначения	Для сельскохозяйственного производства
50	Российская Федерация, Карачаево-Черкесская Республика, Адыге-Хабльский район, СПК Маяк, поле №11, уч-к №3	09:01:0061401:858	Земли сельскохозяйственного назначения	Для сельскохозяйственного производства
51	Российская Федерация, Карачаево-Черкесская Республика, Адыге-Хабльский р-н, СПК Маяк, поле №11, уч-к №3	09:01:0061401:859	Земли сельскохозяйственного назначения	Для сельскохозяйственного производства
52	Российская Федерация, Карачаево-Черкесская Республика, Адыге-Хабльский р-н, СПК Маяк, поле №11, уч-к	09:01:0061401:860	Земли сельскохозяйственного назначения	Для сельскохозяйственного производства



	№3.			
53	Российская Федерация, Карачаево-Черкесская Республика, Адыгге-Хабльский район, СПК Маяк, поле №11, уч-к №3	09:01:0061401:887	Земли сельскохозяйственного назначения	Для сельскохозяйственного производства
54	Российская Федерация, Карачаево-Черкесская Республика, Адыгге-Хабльский район, СПК Маяк, поле №11, уч-к №3	09:01:0061401:888	Земли сельскохозяйственного назначения	Для сельскохозяйственного производства
55	Российская Федерация, Карачаево-Черкесская Республика, Адыгге-Хабльский район, СПК Маяк, поле №11, уч-к №3	09:01:0061401:889	Земли сельскохозяйственного назначения	Для сельскохозяйственного производства
56	Российская Федерация, Карачаево-Черкесская Республика, Адыгге-Хабльский район, СПК Маяк, поле №11, участок №3	09:01:0061401:898	Земли сельскохозяйственного назначения	Для сельскохозяйственного производства
57	СПК "Маяк", поле №11, уч-к №3	09:01:0061401:899	Земли сельскохозяйственного назначения	Для сельскохозяйственного производства
58	Российская Федерация, Карачаево-Черкесская Республика, Адыгге-Хабльский р-н, СПК Маяк, поле №11, уч-к №3	09:01:0061401:925	Земли сельскохозяйственного назначения	Для сельскохозяйственного производства

59	Российская Федерация, Карачаево-Черкесская Республика, Адыге-Хабльский район, СПК "Маяк", поле №11, участок №3	09:01:0061401:930	Земли сельскохозяйственного назначения	Для сельскохозяйственного производства
60	Российская Федерация, Карачаево-Черкесская Республика, Адыге-Хабльский район, СПК "Маяк", поле №11, уч-к №3	09:01:0061401:966	Земли сельскохозяйственного назначения	Для сельскохозяйственного производства
61	Российская Федерация, Карачаево-Черкесская Республика, р-н Адыге-Хабльский, прилегающий к с. Садовое за ул Интернациональная	09:01:0061501:189	Земли сельскохозяйственного назначения	Рыбоводство
62	Российская Федерация, Карачаево-Черкесская Республика, Адыге-Хабльский район, примерно 600 м юго-восточнее с. Садовое	09:01:0061501:265	Земли сельскохозяйственного назначения	животноводство
63	Карачаево-Черкесская Республика, р-н Адыге-Хабльский, с Садовое	09:01:0061501:3	Земли промышленности, энергетики, транспорта, связи, радиовещания, телевидения, информатики, земли для обеспечения космической деятельности, земли обороны, безопасности и земли иного специального назначения	Под объектами энергетики

64	Российская Федерация, Карачаево-Черкесская Республика, р-н Адыге-Хабльский	09:01:0061501:4	Земли населенных пунктов	под объектами энергетики
65	Российская Федерация, Карачаево-Черкесская Республика, Адыге-Хабльский р-н, СПК Маяк, поле №9	09:01:0061501:478	Земли сельскохозяйственного назначения	Для сельскохозяйственного производства
66	Российская Федерация, Карачаево-Черкесская Республика, Адыге-Хабльский р-н, СПК Маяк, поле №9	09:01:0061501:479	Земли сельскохозяйственного назначения	Для сельскохозяйственного производства
67	Российская Федерация, Карачаево-Черкесская Республика, Адыге-Хабльский р-н, СПК Маяк, поле №9	09:01:0061501:481	Земли сельскохозяйственного назначения	Для сельскохозяйственного производства
68	Российская Федерация, Карачаево-Черкесская Республика, Адыге-Хабльский р-н, СПК Маяк, поле №9	09:01:0061501:482	Земли сельскохозяйственного назначения	Для сельскохозяйственного производства
69	Российская Федерация, Карачаево-Черкесская Республика, Адыге-Хабльский район, СПК Маяк, поле 9	09:01:0061501:484	Земли сельскохозяйственного назначения	Для сельскохозяйственного производства
70	Российская Федерация, Карачаево-Черкесская Республика, Адыге-Хабльский р-н, СПК Маяк, поле №9	09:01:0061501:488	Земли сельскохозяйственного назначения	Для сельскохозяйственного производства

71	Карачаево-Черкесская Республика, р-н. Адыге-Хабльский	09:01:0061501:58	Земли промышленности, энергетики, транспорта, связи, радиовещания, телевидения, информатики, земли для обеспечения космической деятельности, земли обороны, безопасности и земли иного специального назначения	под насосной станцией "Маяк"
72	Карачаево-Черкесская Республика, Ногайский р-н, п. Эркен-Шахар, ул. Николаева, д. 12а	09:01:0280001:1098	Земли населенных пунктов	Для индивидуального жилищного строительства
73	Карачаево-Черкесская Республика, Ногайский р-н, п. Эркен-Шахар, ул. Кооперативная	09:01:0280001:1629	Земли населенных пунктов	размещение автомобильных дорог
74	Карачаево-Черкесская Республика, Ногайский р-н, п. Эркен-Шахар, ул. Академика Б.Агайгельдиева, д. 8	09:01:0280002:14	Земли населенных пунктов	для строительства складов
75	Российская Федерация, Карачаево-Черкесская Республика, Ногайский район, п. Эркен-Шахар, ул. Академика Б. Агайгельдиева, д. 8	09:01:0280002:15	Земли населенных пунктов	для строительства кагатного поля, жомохранилища
76	Карачаево-Черкесская Республика, Ногайский р-н, п. Эркен-Шахар, ул. Совхозная	09:01:0280002:1826	Земли населенных пунктов	Для иных видов использования, характерных для населенных пунктов

77	Карачаево-Черкесская Республика, Ногайский р-н, п. Эркен-Шахар, ул. Академика Б.Агайгельдиева, д. 8	09:01:0280002:5	Земли населенных пунктов	для строительства промплощадки и жомовых ям
78	Российская Федерация, Карачаево-Черкесская Республика, Ногайский район, п. Эркен-Шахар, ул. Садовая, д. 1 А	09:01:0280002:696	Земли населенных пунктов	Для ведения личного подсобного хозяйства (приусадебный земельный участок)
79	Карачаево-Черкесская Республика, Ногайский р-н, п. Эркен-Шахар, ул. Совхозная, д. 1в	09:01:0280002:755	Земли населенных пунктов	Для индивидуальной жилой застройки
80	Карачаево-Черкесская Республика, Ногайский р-н, п. Эркен-Шахар, ул. Совхозная, д. 1б	09:01:0280002:962	Земли населенных пунктов	Для индивидуальной жилой застройки
81	Карачаево-Черкесская Республика, р-н. Прикубанский	09:02:0030301:144	Земли промышленности, энергетики, транспорта, связи, радиовещания, телевидения, информатики, земли для обеспечения космической деятельности, земли обороны, безопасности и земли иного специального назначения	Под объекты энергетики
82	Карачаево-Черкесская Республика, р-н Абазинский, СПК Абазинский, бригада №1, поле №1, уч-к №4, бригада №1, поле №2к, уч-к №20	09:02:0030301:1618	Земли сельскохозяйственного назначения	Для сельскохозяйственного производства

83	Карачаево-Черкесская Республика, р-н Абазинский, СПК Абазинский, бригада №1, поле №1, уч-к №5, бригада №1, поле №2к, уч-к №21	09:02:0030301:1619	Земли сельскохозяйственного назначения	Для сельскохозяйственного производства
84	Карачаево-Черкесская Республика, р-н Абазинский, СПК Абазинский, бригада №1, поле №1, уч-к №6, бригада №1, поле №2к, уч-к №22	09:02:0030301:1620	Земли сельскохозяйственного назначения	Для сельскохозяйственного производства
85	Карачаево-Черкесская Республика, р-н Абазинский, СПК Абазинский, бригада №1, поле №1, уч-к №18, бригада №1, поле №1к, уч-к №132	09:02:0030301:1621	Земли сельскохозяйственного назначения	Для сельскохозяйственного производства
86	Карачаево-Черкесская Республика, р-н Абазинский, СПК Абазинский, бригада №1, поле №1, уч-к №19, бригада №1, поле №1к, уч-к №133	09:02:0030301:1622	Земли сельскохозяйственного назначения	Для сельскохозяйственного производства
87	Карачаево-Черкесская Республика, р-н Абазинский, СПК Абазинский, бригада №1, поле №1, уч-к №20, бригада №1, поле №1к, уч-к №134	09:02:0030301:1623	Земли сельскохозяйственного назначения	Для сельскохозяйственного производства
88	Карачаево-Черкесская Республика, р-н Абазинский, СПК Абазинский, бригада №1, поле №1, уч-к №21, бригада №1, поле №1к, уч-к №135	09:02:0030301:1624	Земли сельскохозяйственного назначения	Для сельскохозяйственного производства

89	Карачаево-Черкесская Республика, р-н Абазинский, СПК Абазинский, бригада №1, поле №1, уч-к №22, бригада №1, поле №1к, уч-к №136	09:02:0030301:1625	Земли сельскохозяйственного назначения	Для сельскохозяйственного производства
90	Карачаево-Черкесская Республика, р-н Абазинский, СПК Абазинский, бригада №1, поле №1, уч-к №10, бригада №1, поле №2к, уч-к №26	09:02:0030301:1628	Земли сельскохозяйственного назначения	Для сельскохозяйственного производства
91	Карачаево-Черкесская Республика, р-н Абазинский, СПК Абазинский, бригада №1, поле №1, уч-к №11, бригада №1, поле №2к, уч-к №27	09:02:0030301:1629	Земли сельскохозяйственного назначения	Для сельскохозяйственного производства
92	Карачаево-Черкесская Республика, р-н Абазинский, СПК Абазинский, бригада №1, поле №1, участок №12, бригада №1, поле №2к, участок №28	09:02:0030301:1630	Земли сельскохозяйственного назначения	Для сельскохозяйственного производства
93	Карачаево-Черкесская Республика, р-н Абазинский, СПК Абазинский, бригада №1, поле №1, уч-к №13, бригада №1, поле №2к, уч-к №29	09:02:0030301:1632	Земли сельскохозяйственного назначения	Для сельскохозяйственного производства
94	Карачаево-Черкесская Республика, р-н Абазинский, СПК Абазинский, бригада №1, поле №1, уч-к №15, бригада №1, поле №2к, уч-к №31	09:02:0030301:1634	Земли сельскохозяйственного назначения	Для сельскохозяйственного производства

95	Карачаево-Черкесская Республика, р-н Абазинский, СПК Абазинский, бригада №1, поле №1, уч-к №16, бригада №1, поле №2к, уч-к №32	09:02:0030301:1635	Земли сельскохозяйственного назначения	Для сельскохозяйственного производства
96	Карачаево-Черкесская Республика, р-н Абазинский, СПК Абазинский, бригада №1, поле №1, уч-к №14, бригада №1, поле №2к, уч-к №30	09:02:0030301:1636	Земли сельскохозяйственного назначения	Для сельскохозяйственного производства
97	Карачаево-Черкесская Республика, р-н Абазинский, СПК Абазинский, бригада №1, поле №1, уч-к №17, бригада №1, поле №3к, уч-к №32	09:02:0030301:1637	Земли сельскохозяйственного назначения	Для сельскохозяйственного производства
98	Карачаево-Черкесская Республика, р-н Абазинский, СПК Абазинский, бригада №1, поле №1, уч-к №3, бригада №1, поле №2к, уч-к №19	09:02:0030301:1638	Земли сельскохозяйственного назначения	Для сельскохозяйственного производства
99	Карачаево-Черкесская Республика, р-н Абазинский, СПК Абазинский, бригада №1, поле №1, уч-к №2, бригада №1, поле №2к, уч-к №18	09:02:0030301:1643	Земли сельскохозяйственного назначения	Для сельскохозяйственного производства
100	Карачаево-Черкесская Республика, р-н Абазинский, СПК Абазинский, бригада №1, поле №1, уч-к №7, бригада №1, поле №2к, уч-к №23	09:02:0030301:1653	Земли сельскохозяйственного назначения	Для сельскохозяйственного производства



101	Карачаево-Черкесская респ, р-н Абазинский, СПК Абазинский, бригада №1, поле №2, участок №16, бригада №1, поле №4к, участок №5	09:02:0030301:1654	Земли сельскохозяйственного назначения	Для сельскохозяйственного производства
102	Российская Федерация, Карачаево-Черкесская Республика, р-н Абазинский, СПК Абазинский, бригада №1, поле №2, участок №19, бригада №1, поле №4к, участок №8	09:02:0030301:1655	Земли сельскохозяйственного назначения	Для сельскохозяйственного производства
103	Карачаево-Черкесская респ, р-н Абазинский, СПК Абазинский, бригада №1, поле №2, участок №22, бригада №1, поле №4к, участок №11	09:02:0030301:1656	Земли сельскохозяйственного назначения	Для сельскохозяйственного производства
104	Карачаево-Черкесская респ, р-н Абазинский, СПК Абазинский, бригада №1, поле №2, участок №13, бригада №1, поле №4к, участок №2	09:02:0030301:1657	Земли сельскохозяйственного назначения	Для сельскохозяйственного производства
105	Карачаево-Черкесская респ, р-н Абазинский, СПК Абазинский, бригада №1, поле №2, участок №14, бригада №1, поле №4к, участок №3	09:02:0030301:1658	Земли сельскохозяйственного назначения	Для сельскохозяйственного производства
106	Карачаево-Черкесская респ, р-н Абазинский, СПК Абазинский, бригада №1, поле №2, участок №15, бригада №1, поле №4к, участок №4	09:02:0030301:1659	Земли сельскохозяйственного назначения	Для сельскохозяйственного производства

107	Карачаево-Черкесская респ, р-н Абазинский, СПК Абазинский, бригада №1, поле №2, участок №17, бригада №1, поле №4к, участок №6	09:02:0030301:1660	Земли сельскохозяйственного назначения	Для сельскохозяйственного производства
108	Карачаево-Черкесская респ, р-н Абазинский, СПК Абазинский, бригада №1, поле №2, участок №18, бригада №1, поле №4к, участок №7	09:02:0030301:1661	Земли сельскохозяйственного назначения	Для сельскохозяйственного производства
109	Карачаево-Черкесская респ, р-н Абазинский, СПК Абазинский, бригада №1, поле №2, участок №21, бригада №1, поле №4к, участок №10	09:02:0030301:1662	Земли сельскохозяйственного назначения	Для сельскохозяйственного производства
110	Карачаево-Черкесская респ, р-н Абазинский, СПК Абазинский, бригада №1, поле №2, участок №20, бригада №1, поле №4к, участок №9	09:02:0030301:1663	Земли сельскохозяйственного назначения	Для сельскохозяйственного производства
111	Карачаево-Черкесская респ, р-н Абазинский, СПК Абазинский, бригада №1, поле №2, уч-к №23, бригада №1, поле №4к, уч-к №12	09:02:0030301:1664	Земли сельскохозяйственного назначения	Для сельскохозяйственного производства
112	Карачаево-Черкесская респ, р-н Абазинский, СПК Абазинский, бригада №1, поле №2, уч-к №24, бригада №1, поле №4к, уч-к №13	09:02:0030301:1665	Земли сельскохозяйственного назначения	Для сельскохозяйственного производства
113	Карачаево-Черкесская респ, р-н Абазинский, СПК Абазинский,	09:02:0030301:1666	Земли сельскохозяйственного назначения	Для сельскохозяйственного производства

	бригада №1, поле №2, уч-к №25, бригада №1, поле №4к, уч-к №14			
114	Карачаево-Черкесская респ, р-н Абазинский, СПК Абазинский, бригада №1, поле №2, уч-к №26, бригада №1, поле №4к, уч-к №15	09:02:0030301:1667	Земли сельскохозяйственного назначения	Для сельскохозяйственного производства
115	Карачаево-Черкесская респ, р-н Абазинский, СПК Абазинский, бригада №1, поле №2, уч-к №28, бригада №1, поле №4к, уч-к №17	09:02:0030301:1668	Земли сельскохозяйственного назначения	Для сельскохозяйственного производства
116	Карачаево-Черкесская респ, р-н Абазинский, СПК Абазинский, бригада №1, поле №2, уч-к №30, бригада №1, поле №4к, уч-к №19	09:02:0030301:1669	Земли сельскохозяйственного назначения	Для сельскохозяйственного производства
117	Карачаево-Черкесская респ, р-н Абазинский, СПК Абазинский, бригада №1, поле №2, уч-к №34, бригада №1, поле №4к, уч-к №23	09:02:0030301:1670	Земли сельскохозяйственного назначения	Для сельскохозяйственного производства
118	Карачаево-Черкесская респ, р-н Абазинский, СПК Абазинский, бригада №1, поле №2, уч-к №36, бригада №1, поле №4к, уч-к №25	09:02:0030301:1671	Земли сельскохозяйственного назначения	Для сельскохозяйственного производства
119	Российская Федерация, Карачаево-Черкесская респ, р-н Абазинский, СПК Абазинский, бригада №1, поле №2,	09:02:0030301:1673	Земли сельскохозяйственного назначения	Для сельскохозяйственного производства

	уч-к №27, бригада №1, поле №4к, уч-к №16			
120	Карачаево-Черкесская респ, р-н Абазинский, СПК Абазинский, бригада №1, поле №2, уч-к №29, бригада №1, поле №4к, уч-к №18	09:02:0030301:1674	Земли сельскохозяйственного назначения	Для сельскохозяйственного производства
121	Карачаево-Черкесская респ, р-н Абазинский, СПК Абазинский, бригада №1, поле №2, уч-к №31, бригада №1, поле №4к, уч-к №20	09:02:0030301:1675	Земли сельскохозяйственного назначения	Для сельскохозяйственного производства
122	Карачаево-Черкесская респ, р-н Абазинский, СПК Абазинский, бригада №1, поле №2, уч-к №38, бригада №1, поле №2к, уч-к №73	09:02:0030301:1676	Земли сельскохозяйственного назначения	Для сельскохозяйственного производства
123	Карачаево-Черкесская респ, р-н Абазинский, СПК Абазинский, бригада №1, поле №2, уч-к №32, бригада №1, поле №4к, уч-к №21	09:02:0030301:1677	Земли сельскохозяйственного назначения	Для сельскохозяйственного производства
124	Карачаево-Черкесская Республика, р-н Абазинский, СПК Абазинский, бригада №1, поле №3, участок №4, бригада №1, поле №2к, участок №71	09:02:0030301:1678	Земли сельскохозяйственного назначения	Для сельскохозяйственного производства
125	Карачаево-Черкесская респ, р-н Абазинский, СПК Абазинский, бригада №1, поле №3, участок №6, бригада №1, поле №1к, участок №50	09:02:0030301:1679	Земли сельскохозяйственного назначения	Для сельскохозяйственного производства

126	Карачаево-Черкесская респ, р-н Абазинский, СПК Абазинский, бригада №1, поле №3, участок №3, бригада №1, поле №2к, участок №70	09:02:0030301:1680	Земли сельскохозяйственного назначения	Для сельскохозяйственного производства
127	Карачаево-Черкесская Республика, р-н Абазинский, СПК Абазинский, бригада №1, поле №3, участок №7, бригада №1, поле №1к, участок №51	09:02:0030301:1681	Земли сельскохозяйственного назначения	Для сельскохозяйственного производства
128	Карачаево-Черкесская респ, р-н Абазинский, СПК Абазинский, бригада №1, поле №3, участок №9, бригада №1, поле №1к, участок №53	09:02:0030301:1682	Земли сельскохозяйственного назначения	Для сельскохозяйственного производства
129	Карачаево-Черкесская Республика, р-н Абазинский, СПК Абазинский, бригада №1, поле №3, участок №8, бригада №1, поле №1к, участок №52	09:02:0030301:1683	Земли сельскохозяйственного назначения	Для сельскохозяйственного производства
130	Карачаево-Черкесская респ, р-н Абазинский, СПК Абазинский, бригада №1, поле №3, участок №10, бригада №1, поле №1к, участок №54	09:02:0030301:1684	Земли сельскохозяйственного назначения	Для сельскохозяйственного производства
131	Карачаево-Черкесская Республика, р-н Абазинский, СПК Абазинский, бригада №1, поле №3, уч-к №13, бригада №1, поле №1к, уч-к №57	09:02:0030301:1685	Земли сельскохозяйственного назначения	Для сельскохозяйственного производства
132	Карачаево-Черкесская Республика, р-н Абазинский, СПК	09:02:0030301:1687	Земли сельскохозяйственного назначения	Для сельскохозяйственного производства

	Абазинский, бригада №1, поле №3, участок №12, бригада №1, поле №1к, участок №56			
133	Российская Федерация, Карачаево-Черкесская респ, р-н Абазинский, СПК Абазинский, бригада №1, поле №2, уч-к №66, бригада №1, поле №3, участок №1, бригада №1, поле №2к, уч-к №68	09:02:0030301:1688	Земли сельскохозяйственного назначения	Для сельскохозяйственного производства
134	Карачаево-Черкесская Республика, р-н Абазинский, СПК Абазинский, бригада №1, поле №3, уч-к №14, бригада №1, поле №1к, уч-к №58	09:02:0030301:1689	Земли сельскохозяйственного назначения	Для сельскохозяйственного производства
135	Карачаево-Черкесская респ, р-н Абазинский, СПК Абазинский, бригада №1, поле №3, участок №11, бригада №1, поле №1к, участок №55	09:02:0030301:1690	Земли сельскохозяйственного назначения	Для сельскохозяйственного производства
136	Карачаево-Черкесская Республика, р-н Абазинский, СПК Абазинский, бригада №1, поле №3, уч-к №16, бригада №1, поле №1к, уч-к №60	09:02:0030301:1691	Земли сельскохозяйственного назначения	Для сельскохозяйственного производства
137	Карачаево-Черкесская Республика, р-н Абазинский, СПК Абазинский, бригада №1, поле №3, уч-к №17, бригада №1, поле №1к, уч-к №61	09:02:0030301:1692	Земли сельскохозяйственного назначения	Для сельскохозяйственного производства

138	Карачаево-Черкесская Республика, р-н Абазинский, СПК Абазинский, бригада №1, поле №3, уч-к №18, бригада №1, поле №1к, уч-к №62	09:02:0030301:1693	Земли сельскохозяйственного назначения	Для сельскохозяйственного производства
139	Карачаево-Черкесская Республика, р-н Абазинский, СПК Абазинский, бригада №1, поле №3, уч-к №19, бригада №1, поле №1к, уч-к №63	09:02:0030301:1694	Земли сельскохозяйственного назначения	Для сельскохозяйственного производства
140	Карачаево-Черкесская Республика, р-н Абазинский, СПК Абазинский, бригада №1, поле №3, участок №2, бригада №1, поле №2к, участок №69	09:02:0030301:1695	Земли сельскохозяйственного назначения	Для сельскохозяйственного производства
141	Российская Федерация, Карачаево-Черкесская Республика, р-н Абазинский, СПК Абазинский, бригада №1, поле №2, участок №35, бригада №1, поле №4к, участок №24	09:02:0030301:1697	Земли сельскохозяйственного назначения	Для сельскохозяйственного производства
142	Карачаево-Черкесская Республика, р-н Абазинский, СПК Абазинский, бригада №1, поле №2, участок №41, бригада №1, поле №2к, участок №76	09:02:0030301:1701	Земли сельскохозяйственного назначения	Для сельскохозяйственного производства
143	Карачаево-Черкесская Республика, р-н Абазинский, СПК Абазинский, бригада №1, поле №2, участок №42, бригада №1, поле №2к, участок	09:02:0030301:1702	Земли сельскохозяйственного назначения	Для сельскохозяйственного производства

	№77			
144	Карачаево-Черкесская Республика, р-н Абазинский, СПК Абазинский, бригада №1, поле №2, уч-к №51, бригада №1, поле №2к, уч-к №86	09:02:0030301:1704	Земли сельскохозяйственного назначения	Для сельскохозяйственного производства
145	Карачаево-Черкесская Республика, р-н Абазинский, СПК Абазинский, бригада №1, поле №2, уч-к №52, бригада №1, поле №2к, уч-к №87	09:02:0030301:1705	Земли сельскохозяйственного назначения	Для сельскохозяйственного производства
146	Карачаево-Черкесская Республика, р-н Абазинский, СПК Абазинский, бригада №1, поле №2, уч-к №59, бригада №1, поле №2к, уч-к №94	09:02:0030301:1706	Земли сельскохозяйственного назначения	Для сельскохозяйственного производства
147	Карачаево-Черкесская Республика, р-н Абазинский, СПК Абазинский, бригада №1, поле №3, уч-к №20, бригада №1, поле №1к, уч-к №64	09:02:0030301:1707	Земли сельскохозяйственного назначения	Для сельскохозяйственного производства
148	Карачаево-Черкесская Республика, р-н Абазинский, СПК Абазинский, бригада №1, поле №3, уч-к №23, бригада №1, поле №1к, уч-к №67	09:02:0030301:1708	Земли сельскохозяйственного назначения	Для сельскохозяйственного производства



149	Карачаево-Черкесская Республика, р-н Абазинский, СПК Абазинский, бригада №1, поле №2, уч-к №61, бригада №1, поле №2к, уч-к №96	09:02:0030301:1709	Земли сельскохозяйственного назначения	Для сельскохозяйственного производства
150	Карачаево-Черкесская Республика, р-н Абазинский, СПК Абазинский, бригада №1, поле №2, уч-к №63, бригада №1, поле №2к, уч-к №65	09:02:0030301:1710	Земли сельскохозяйственного назначения	Для сельскохозяйственного производства
151	Карачаево-Черкесская Республика, р-н Абазинский, СПК Абазинский, бригада №1, поле №2, уч-к №46, бригада №1, поле №2к, уч-к №81	09:02:0030301:1711	Земли сельскохозяйственного назначения	Для сельскохозяйственного производства
152	Карачаево-Черкесская Республика, р-н Абазинский, СПК Абазинский, бригада №1, поле №2, уч-к №47, бригада №1, поле №2к, уч-к №82	09:02:0030301:1712	Земли сельскохозяйственного назначения	Для сельскохозяйственного производства
153	Карачаево-Черкесская Республика, р-н Абазинский, СПК Абазинский, бригада №1, поле №2, уч-к №49, бригада №1, поле №2к, уч-к №84	09:02:0030301:1713	Земли сельскохозяйственного назначения	Для сельскохозяйственного производства
154	Карачаево-Черкесская Республика, р-н Абазинский, СПК Абазинский, бригада №1, поле №2, уч-к №50, бригада №1, поле №2к, уч-к №85	09:02:0030301:1714	Земли сельскохозяйственного назначения	Для сельскохозяйственного производства

155	Карачаево-Черкесская Республика, р-н Абазинский, СПК Абазинский, бригада №1, поле №2, уч-к №54, бригада №1, поле №2к, уч-к №89	09:02:0030301:1715	Земли сельскохозяйственного назначения	Для сельскохозяйственного производства
156	Российская Федерация, Карачаево-Черкесская Республика, Абазинский район, СПК Абазинский, бригада №1, поле №3, уч-к №21, бригада №1, поле №1к, уч-к №65	09:02:0030301:1716	Земли сельскохозяйственного назначения	Для сельскохозяйственного производства
157	Карачаево-Черкесская Республика, р-н Абазинский, СПК Абазинский, бригада №1, поле №3, уч-к №24, бригада №1, поле №1к, уч-к №68	09:02:0030301:1717	Земли сельскохозяйственного назначения	Для сельскохозяйственного производства
158	Карачаево-Черкесская Республика, р-н Абазинский, СПК Абазинский, бригада №1, поле №2, уч-к №43, бригада №1, поле №2к, уч-к №78	09:02:0030301:1718	Земли сельскохозяйственного назначения	Для сельскохозяйственного производства
159	Карачаево-Черкесская Республика, р-н Абазинский, СПК Абазинский, бригада №1, поле №2, уч-к №48, бригада №1, поле №2к, уч-к №83	09:02:0030301:1719	Земли сельскохозяйственного назначения	Для сельскохозяйственного производства
160	Карачаево-Черкесская Республика, р-н Абазинский, СПК Абазинский, бригада №1, поле №2, уч-к №55, бригада №1, поле №2к, уч-к №90	09:02:0030301:1720	Земли сельскохозяйственного назначения	Для сельскохозяйственного производства

161	Карачаево-Черкесская Республика, р-н Абазинский, СПК Абазинский, бригада №1, поле №2, уч-к №56, бригада №1, поле №2к, уч-к №91	09:02:0030301:1721	Земли сельскохозяйственного назначения	Для сельскохозяйственного производства
162	Карачаево-Черкесская Республика, р-н Абазинский, СПК Абазинский, бригада №1, поле №2, уч-к №58, бригада №1, поле №2к, уч-к №93	09:02:0030301:1722	Земли сельскохозяйственного назначения	Для сельскохозяйственного производства
163	Карачаево-Черкесская Республика, р-н Абазинский, СПК Абазинский, бригада №1, поле №2, уч-к №60, бригада №1, поле №2к, уч-к №95	09:02:0030301:1723	Земли сельскохозяйственного назначения	Для сельскохозяйственного производства
164	Карачаево-Черкесская Республика, р-н Абазинский, СПК Абазинский, бригада №1, поле №2, уч-к №62, бригада №1, поле №2к, уч-к №64	09:02:0030301:1724	Земли сельскохозяйственного назначения	Для сельскохозяйственного производства
165	Карачаево-Черкесская Республика, р-н Абазинский, СПК Абазинский, бригада №1, поле №2, уч-к №64, бригада №1, поле №2к, уч-к №66	09:02:0030301:1725	Земли сельскохозяйственного назначения	Для сельскохозяйственного производства
166	Карачаево-Черкесская Республика, р-н Абазинский, СПК Абазинский, бригада №1, поле №2, уч-к №65, бригада №1, поле №2к, уч-к №67	09:02:0030301:1726	Земли сельскохозяйственного назначения	Для сельскохозяйственного производства

167	Карачаево-Черкесская респ, р-н Абазинский, СПК Абазинский, бригада №1, поле №3, уч-к №39, бригада №1, поле №1к, уч-к №83	09:02:0030301:1728	Земли сельскохозяйственного назначения	Для сельскохозяйственного производства
168	Карачаево-Черкесская респ, р-н Абазинский, СПК Абазинский, бригада №1, поле №3, уч-к №44, бригада №1, поле №1к, уч-к №88	09:02:0030301:1729	Земли сельскохозяйственного назначения	Для сельскохозяйственного производства
169	Карачаево-Черкесская Республика, р-н Абазинский, СПК Абазинский, бригада №1, поле №3, уч-к №22, бригада №1, поле №1к, уч-к №66	09:02:0030301:1730	Земли сельскохозяйственного назначения	Для сельскохозяйственного производства
170	Карачаево-Черкесская Республика, р-н Абазинский, СПК Абазинский, бригада №1, поле №3, уч-к №25, бригада №1, поле №1к, уч-к №69	09:02:0030301:1731	Земли сельскохозяйственного назначения	Для сельскохозяйственного производства
171	Карачаево-Черкесская респ, р-н Абазинский, СПК Абазинский, бригада №1, поле №3, участок №47, бригада №1, поле №1к, участок №91	09:02:0030301:1732	Земли сельскохозяйственного назначения	Для сельскохозяйственного производства
172	Карачаево-Черкесская Республика, р-н Абазинский, СПК Абазинский, бригада №1, поле №3, уч-к №29, бригада №1, поле №1к, уч-к №73	09:02:0030301:1733	Земли сельскохозяйственного назначения	Для сельскохозяйственного производства

173	Карачаево-Черкесская респ, р-н Абазинский, СПК Абазинский, бригада №1, поле №3, уч-к №37, бригада №1, поле №1к, уч-к №81	09:02:0030301:1734	Земли сельскохозяйственного назначения	Для сельскохозяйственного производства
174	Карачаево-Черкесская респ, р-н Абазинский, СПК Абазинский, бригада №1, поле №3, уч-к №40, бригада №1, поле №1к, уч-к №84	09:02:0030301:1735	Земли сельскохозяйственного назначения	Для сельскохозяйственного производства
175	Карачаево-Черкесская респ, р-н Абазинский, СПК Абазинский, бригада №1, поле №3, уч-к №45, бригада №1, поле №1к, уч-к №89	09:02:0030301:1736	Земли сельскохозяйственного назначения	Для сельскохозяйственного производства
176	Карачаево-Черкесская Республика, р-н Абазинский, СПК Абазинский, бригада №1, поле №3, уч-к №27, бригада №1, поле №1к, уч-к №71	09:02:0030301:1737	Земли сельскохозяйственного назначения	Для сельскохозяйственного производства
177	Российская Федерация, Карачаево-Черкесская Республика, Абазинский район, СПК Абазинский, бригада №1, поле №3, уч-к №36, бригада №1, поле №1к, уч-к №80	09:02:0030301:1739	Земли сельскохозяйственного назначения	Для сельскохозяйственного производства
178	Карачаево-Черкесская респ, р-н Абазинский, СПК Абазинский, бригада №1, поле №3, уч-к №42, бригада №1, поле №1к, уч-к №86	09:02:0030301:1740	Земли сельскохозяйственного назначения	Для сельскохозяйственного производства

179	Карачаево-Черкесская респ, р-н Абазинский, СПК Абазинский, бригада №1, поле №3, участок №46, бригада №1, поле №1к, участок №90	09:02:0030301:1741	Земли сельскохозяйственного назначения	Для сельскохозяйственного производства
180	Карачаево-Черкесская Республика, р-н Абазинский, СПК Абазинский, бригада №1, поле №2, уч-к №53, бригада №1, поле №2к, уч-к №88	09:02:0030301:1743	Земли сельскохозяйственного назначения	Для сельскохозяйственного производства
181	Карачаево-Черкесская Республика, р-н Абазинский, СПК Абазинский, бригада №1, поле №3, уч-к №26, бригада №1, поле №1к, уч-к №70	09:02:0030301:1745	Земли сельскохозяйственного назначения	Для сельскохозяйственного производства
182	Карачаево-Черкесская Республика, р-н Абазинский, СПК Абазинский, бригада №1, поле №3, уч-к №28, бригада №1, поле №1к, уч-к №72	09:02:0030301:1746	Земли сельскохозяйственного назначения	Для сельскохозяйственного производства
183	Карачаево-Черкесская Республика, р-н Абазинский, СПК Абазинский, бригада №1, поле №3, уч-к №30, бригада №1, поле №1к, уч-к №74	09:02:0030301:1747	Земли сельскохозяйственного назначения	Для сельскохозяйственного производства
184	Карачаево-Черкесская Республика, р-н Абазинский, СПК Абазинский, бригада №1, поле №3, уч-к №31, бригада №1, поле №1к, уч-к №75	09:02:0030301:1748	Земли сельскохозяйственного назначения	Для сельскохозяйственного производства

185	Карачаево-Черкесская Республика, р-н Абазинский, СПК Абазинский, бригада №1, поле №3, уч-к №32, бригада №1, поле №1к, уч-к №76	09:02:0030301:1749	Земли сельскохозяйственного назначения	Для сельскохозяйственного производства
186	Карачаево-Черкесская респ, р-н Абазинский, СПК Абазинский, бригада №1, поле №3, участок №34, бригада №1, поле №1к, участок №78	09:02:0030301:1751	Земли сельскохозяйственного назначения	Для сельскохозяйственного производства
187	Карачаево-Черкесская респ, р-н Абазинский, СПК Абазинский, бригада №1, поле №3, уч-к №43, бригада №1, поле №1к, уч-к №87	09:02:0030301:1752	Земли сельскохозяйственного назначения	Для сельскохозяйственного производства
188	Карачаево-Черкесская респ, р-н Абазинский, СПК Абазинский, бригада №1, поле №3, уч-к №35, бригада №1, поле №1к, уч-к №79	09:02:0030301:1753	Земли сельскохозяйственного назначения	Для сельскохозяйственного производства
189	Карачаево-Черкесская респ, р-н Абазинский, СПК Абазинский, бригада №1, поле №3, участок №53, бригада №1, поле №4, участок №1, бригада №1, поле №1к, участок №97	09:02:0030301:1754	Земли сельскохозяйственного назначения	Для сельскохозяйственного производства
190	Карачаево-Черкесская респ, р-н Абазинский, СПК Абазинский, бригада №1, поле №3, уч-к №38, бригада №1, поле №1к, уч-к №82	09:02:0030301:1755	Земли сельскохозяйственного назначения	Для сельскохозяйственного производства

191	Карачаево-Черкесская респ, р-н Абазинский, СПК Абазинский, бригада №1, поле №3, уч-к №41, бригада №1, поле №1к, уч-к №85	09:02:0030301:1756	Земли сельскохозяйственного назначения	Для сельскохозяйственного производства
192	Карачаево-Черкесская Республика, р-н Абазинский, СПК Абазинский, бригада №1, поле №4, уч-к №3, бригада №1, поле №2к, уч-к №113	09:02:0030301:1757	Земли сельскохозяйственного назначения	Для сельскохозяйственного производства
193	Карачаево-Черкесская Республика, р-н Абазинский, СПК Абазинский, бригада №1, поле №4, уч-к №6, бригада №1, поле №2к, уч-к №116	09:02:0030301:1758	Земли сельскохозяйственного назначения	Для сельскохозяйственного производства
194	Карачаево-Черкесская Республика, р-н Абазинский, СПК Абазинский, бригада №1, поле №4, уч-к №5, бригада №1, поле №2к, уч-к №115	09:02:0030301:1759	Земли сельскохозяйственного назначения	Для сельскохозяйственного производства
195	Карачаево-Черкесская Республика, р-н Абазинский, СПК Абазинский, бригада №1, поле №4, уч-к №2, бригада №1, поле №2к, уч-к №112	09:02:0030301:1760	Земли сельскохозяйственного назначения	Для сельскохозяйственного производства
196	Российская Федерация, Карачаево-Черкесская Республика, Абазинский район, СПК Абазинский, бригада №1, поле №4, участок №4, бригада №1, поле №2к, участок №114	09:02:0030301:1761	Земли сельскохозяйственного назначения	для сельскохозяйственного производства



197	Карачаево-Черкесская Республика, р-н Абазинский, СПК Абазинский, бригада №1, поле №4, уч-к №9, бригада №1, поле №1к, уч-к №98	09:02:0030301:1762	Земли сельскохозяйственного назначения	Для сельскохозяйственного производства
198	Карачаево-Черкесская Республика, р-н Абазинский, СПК Абазинский, бригада №1, поле №4, уч-к №7, бригада №1, поле №2к, уч-к №117	09:02:0030301:1764	Земли сельскохозяйственного назначения	Для сельскохозяйственного производства
199	Карачаево-Черкесская Республика, р-н Абазинский, СПК Абазинский, бригада №1, поле №4, уч-к №11, бригада №1, поле №1к, уч-к №100	09:02:0030301:1765	Земли сельскохозяйственного назначения	Для сельскохозяйственного производства
200	Карачаево-Черкесская Республика, р-н Абазинский, СПК Абазинский, бригада №1, поле №4, уч-к №16, бригада №1, поле №1к, уч-к №106	09:02:0030301:1766	Земли сельскохозяйственного назначения	Для сельскохозяйственного производства
201	Карачаево-Черкесская Республика, р-н Абазинский, СПК Абазинский, бригада №1, поле №4, уч-к №21, бригада №1, поле №1к, уч-к №111	09:02:0030301:1768	Земли сельскохозяйственного назначения	Для сельскохозяйственного производства
202	Карачаево-Черкесская Республика, р-н Абазинский, СПК Абазинский, бригада №1, поле №4, уч-к №23, бригада №1, поле №1к, уч-к №113	09:02:0030301:1769	Земли сельскохозяйственного назначения	Для сельскохозяйственного производства

203	Карачаево-Черкесская Республика, р-н Абазинский, СПК Абазинский, бригада №1, поле №4, уч-к №24, бригада №1, поле №1к, уч-к №114	09:02:0030301:1770	Земли сельскохозяйственного назначения	Для сельскохозяйственного производства
204	Карачаево-Черкесская Республика, р-н Абазинский, СПК Абазинский, бригада №1, поле №4, уч-к №26, бригада №1, поле №1к, уч-к №116	09:02:0030301:1771	Земли сельскохозяйственного назначения	Для сельскохозяйственного производства
205	Карачаево-Черкесская Республика, р-н Абазинский, СПК Абазинский, бригада №1, поле №4, уч-к №35, бригада №1, поле №1к, уч-к №125	09:02:0030301:1772	Земли сельскохозяйственного назначения	Для сельскохозяйственного производства
206	Российская Федерация. Карачаево-Черкесская Республика, Абазинский район, СПК Абазинский, бригада №1, поле №4, уч-к №36, бригада №1, поле №1к, уч-к №126	09:02:0030301:1773	Земли сельскохозяйственного назначения	Для сельскохозяйственного производства
207	Карачаево-Черкесская Республика, р-н Абазинский, СПК Абазинский, бригада №1, поле №4, уч-к №37, бригада №1, поле №1к, уч-к №129	09:02:0030301:1774	Земли сельскохозяйственного назначения	Для сельскохозяйственного производства
208	Карачаево-Черкесская респ, р-н Абазинский, СПК Абазинский, бригада №1, поле №4, участок №39, бригада №1, поле №2 к, участок №97	09:02:0030301:1775	Земли сельскохозяйственного назначения	Для сельскохозяйственного производства

209	Карачаево-Черкесская Республика, р-н Абазинский, СПК Абазинский, бригада №1, поле №4, уч-к №32, бригада №1, поле №1к, уч-к №122	09:02:0030301:1776	Земли сельскохозяйственного назначения	Для сельскохозяйственного производства
210	Карачаево-Черкесская Республика, р-н Абазинский, СПК Абазинский, бригада №1, поле №4, уч-к №40, бригада №1, поле №1к, уч-к №98	09:02:0030301:1777	Земли сельскохозяйственного назначения	Для сельскохозяйственного производства
211	Карачаево-Черкесская респ, р-н Абазинский, СПК Абазинский, бригада №1, поле №4, участок №13, бригада №1, поле №1к, участок №103	09:02:0030301:1778	Земли сельскохозяйственного назначения	Для сельскохозяйственного производства
212	Карачаево-Черкесская Республика, р-н Абазинский, СПК Абазинский, бригада №1, поле №4, уч-к №10, бригада №1, поле №1к, уч-к №99	09:02:0030301:1779	Земли сельскохозяйственного назначения	Для сельскохозяйственного производства
213	Карачаево-Черкесская Республика, р-н Абазинский, СПК Абазинский, бригада №1, поле №4, уч-к №15, бригада №1, поле №1к, уч-к №105	09:02:0030301:1780	Земли сельскохозяйственного назначения	Для сельскохозяйственного производства
214	Карачаево-Черкесская Республика, р-н Абазинский, СПК Абазинский, бригада №1, поле №4, уч-к №17, бригада №1, поле №1к, уч-к №107	09:02:0030301:1781	Земли сельскохозяйственного назначения	Для сельскохозяйственного производства

215	Российская Федерация, Карачаево-Черкесская Республика, р-н Абазинский, СПК Абазинский, бригада №1, поле №4, уч-к №18, бригада №1, поле №1к, уч-к №108	09:02:0030301:1782	Земли сельскохозяйственного назначения	Для сельскохозяйственного производства
216	Карачаево-Черкесская Республика, р-н Абазинский, СПК Абазинский, бригада №1, поле №4, уч-к №20, бригада №1, поле №1к, уч-к №110	09:02:0030301:1783	Земли сельскохозяйственного назначения	Для сельскохозяйственного производства
217	Карачаево-Черкесская Республика, р-н Абазинский, СПК Абазинский, бригада №1, поле №4, уч-к №22, бригада №1, поле №1к, уч-к №112	09:02:0030301:1784	Земли сельскохозяйственного назначения	Для сельскохозяйственного производства
218	Карачаево-Черкесская Республика, р-н Абазинский, СПК Абазинский, бригада №1, поле №4, уч-к №25, бригада №1, поле №1к, уч-к №115	09:02:0030301:1785	Земли сельскохозяйственного назначения	Для сельскохозяйственного производства
219	Карачаево-Черкесская Республика, р-н Абазинский, СПК Абазинский, бригада №1, поле №4, уч-к №27, бригада №1, поле №1к, уч-к №117	09:02:0030301:1786	Земли сельскохозяйственного назначения	Для сельскохозяйственного производства
220	Карачаево-Черкесская Республика, р-н Абазинский, СПК Абазинский, бригада №1, поле №4, уч-к №28, бригада №1, поле №1к, уч-к №118	09:02:0030301:1787	Земли сельскохозяйственного назначения	Для сельскохозяйственного производства

221	Карачаево-Черкесская Республика, р-н Абазинский, СПК Абазинский, бригада №1, поле №4, уч-к №29, бригада №1, поле №1к, уч-к №119	09:02:0030301:1788	Земли сельскохозяйственного назначения	Для сельскохозяйственного производства
222	Карачаево-Черкесская Республика, р-н Абазинский, СПК Абазинский, бригада №1, поле №4, уч-к №30, бригада №1, поле №1к, уч-к №120	09:02:0030301:1789	Земли сельскохозяйственного назначения	Для сельскохозяйственного производства
223	Карачаево-Черкесская Республика, р-н Абазинский, СПК Абазинский, бригада №1, поле №4, уч-к №31, бригада №1, поле №1к, уч-к №121	09:02:0030301:1790	Земли сельскохозяйственного назначения	Для сельскохозяйственного производства
224	Российская Федерация, Карачаево-Черкесская Республика, Абазинский район, СПК Абазинский, бригада №1, поле №4, уч-к №38, бригада №1, поле №1к, уч-к №130	09:02:0030301:1792	Земли сельскохозяйственного назначения	Для сельскохозяйственного производства
225	Карачаево-Черкесская респ, р-н Абазинский, СПК Абазинский, бригада №1, поле №4, участок №14, бригада №1, поле №1к, участок №104	09:02:0030301:1793	Земли сельскохозяйственного назначения	Для сельскохозяйственного производства
226	Карачаево-Черкесская респ, р-н Абазинский, СПК Абазинский, бригада №1, поле №9, уч-к №2, бригада №1, поле №2к, уч-к №120	09:02:0030301:1799	Земли сельскохозяйственного назначения	Для сельскохозяйственного производства

227	Карачаево-Черкесская респ, р-н Абазинский, СПК Абазинский, бригада №1, поле №2, уч-к №33, бригада №1, поле №4к, уч-к №22	09:02:0030301:1806	Земли сельскохозяйственного назначения	Для сельскохозяйственного производства
228	Карачаево-Черкесская Республика, р-н Абазинский, СПК Абазинский, бригада №1, поле №7, уч-к №7, бригада №1, поле №4к, уч-к №35	09:02:0030301:1809	Земли сельскохозяйственного назначения	Для сельскохозяйственного производства
229	Карачаево-Черкесская респ, р-н Абазинский, СПК Абазинский, бригада №1, поле №7, уч-к №9, бригада №1, поле №4к, уч-к №37	09:02:0030301:1810	Земли сельскохозяйственного назначения	Для сельскохозяйственного производства
230	Карачаево-Черкесская респ, р-н Абазинский, СПК Абазинский, бригада №1, поле №7, уч-к №11, бригада №1, поле №4к, уч-к №39	09:02:0030301:1820	Земли сельскохозяйственного назначения	Для сельскохозяйственного производства
231	Карачаево-Черкесская респ, р-н Абазинский, СПК Абазинский, бригада №1, поле №7, уч-к №13, бригада №1, поле №4к, уч-к №41	09:02:0030301:1821	Земли сельскохозяйственного назначения	Для сельскохозяйственного производства
232	Карачаево-Черкесская респ, р-н Абазинский, СПК Абазинский, бригада №1, поле №7, уч-к №14, бригада №1, поле №4к, уч-к №42	09:02:0030301:1822	Земли сельскохозяйственного назначения	Для сельскохозяйственного производства

233	Карачаево-Черкесская респ, р-н Абазинский, СПК Абазинский, бригада №1, поле №7, уч-к №10, бригада №1, поле №4к, уч-к №38	09:02:0030301:1823	Земли сельскохозяйственного назначения	Для сельскохозяйственного производства
234	Карачаево-Черкесская респ, р-н Абазинский, СПК Абазинский, бригада №1, поле №7, уч-к №17, бригада №1, поле №2к, уч-к №45	09:02:0030301:1824	Земли сельскохозяйственного назначения	Для сельскохозяйственного производства
235	Карачаево-Черкесская респ, р-н Абазинский, СПК Абазинский, бригада №1, поле №7, уч-к №19, бригада №1, поле №2к, уч-к №47	09:02:0030301:1825	Земли сельскохозяйственного назначения	Для сельскохозяйственного производства
236	Карачаево-Черкесская Республика, р-н Абазинский, СПК Абазинский, бригада №1, поле №7, уч-к №21, бригада №1, поле №2к, уч-к №49	09:02:0030301:1826	Земли сельскохозяйственного назначения	Для сельскохозяйственного производства
237	Карачаево-Черкесская Республика, р-н Абазинский, СПК Абазинский, бригада №1, поле №7, уч-к №5, бригада №1, поле №4к, уч-к №33	09:02:0030301:1827	Земли сельскохозяйственного назначения	Для сельскохозяйственного производства
238	Карачаево-Черкесская Республика, р-н Абазинский, СПК Абазинский, бригада №1, поле №7, уч-к №6, бригада №1, поле №4к, уч-к №34	09:02:0030301:1828	Земли сельскохозяйственного назначения	Для сельскохозяйственного производства

239	Карачаево-Черкесская Республика, р-н Абазинский, СПК Абазинский, бригада №1, поле №7, уч-к №8, бригада №1, поле №4к, уч-к №36	09:02:0030301:1829	Земли сельскохозяйственного назначения	Для сельскохозяйственного производства
240	Карачаево-Черкесская респ, р-н Абазинский, СПК Абазинский, бригада №1, поле №7, уч-к №12, бригада №1, поле №4к, уч-к №40	09:02:0030301:1830	Земли сельскохозяйственного назначения	Для сельскохозяйственного производства
241	Карачаево-Черкесская респ, р-н Абазинский, СПК Абазинский, бригада №1, поле №7, уч-к №16, бригада №1, поле №4к, уч-к №44	09:02:0030301:1831	Земли сельскохозяйственного назначения	Для сельскохозяйственного производства
242	Карачаево-Черкесская респ, р-н Абазинский, СПК Абазинский, бригада №1, поле №7, участок №34, бригада №1, поле №2к, участок №62	09:02:0030301:1832	Земли сельскохозяйственного назначения	Для сельскохозяйственного производства
243	Карачаево-Черкесская респ, р-н Абазинский, СПК Абазинский, бригада №1, поле №7, уч-к №18, бригада №1, поле №2к, уч-к №46	09:02:0030301:1833	Земли сельскохозяйственного назначения	Для сельскохозяйственного производства
244	Карачаево-Черкесская респ, р-н Абазинский, СПК Абазинский, бригада №1, поле №7, уч-к №20, бригада №1, поле №2к, уч-к №48	09:02:0030301:1834	Земли сельскохозяйственного назначения	Для сельскохозяйственного производства



245	Карачаево-Черкесская респ, р-н Абазинский, СПК Абазинский, бригада №1, поле №7, уч-к №24, бригада №1, поле №2к, уч-к №52	09:02:0030301:1835	Земли сельскохозяйственного назначения	Для сельскохозяйственного производства
246	Карачаево-Черкесская респ, р-н Абазинский, СПК Абазинский, бригада №1, поле №7, уч-к №26, бригада №1, поле №2к, уч-к №54	09:02:0030301:1836	Земли сельскохозяйственного назначения	Для сельскохозяйственного производства
247	Карачаево-Черкесская респ, р-н Абазинский, СПК Абазинский, бригада №1, поле №7, уч-к №28, бригада №1, поле №2к, уч-к №56	09:02:0030301:1837	Земли сельскохозяйственного назначения	Для сельскохозяйственного производства
248	Карачаево-Черкесская респ, р-н Абазинский, СПК Абазинский, бригада №1, поле №7, уч-к №29, бригада №1, поле №2к, уч-к №57	09:02:0030301:1838	Земли сельскохозяйственного назначения	Для сельскохозяйственного производства
249	Карачаево-Черкесская респ, р-н Абазинский, СПК Абазинский, бригада №1, поле №7, уч-к №31, бригада №1, поле №2к, уч-к №59	09:02:0030301:1839	Земли сельскохозяйственного назначения	Для сельскохозяйственного производства
250	Карачаево-Черкесская респ, р-н Абазинский, СПК Абазинский, бригада №1, поле №7, участок №32, бригада №1, поле №2к, участок №60	09:02:0030301:1840	Земли сельскохозяйственного назначения	Для сельскохозяйственного производства

251	Карачаево-Черкесская Республика, р-н Абазинский, СПК Абазинский, бригада №1, поле №7, уч-к №22, бригада №1, поле №2к, уч-к №50	09:02:0030301:1841	Земли сельскохозяйственного назначения	Для сельскохозяйственного производства
252	Карачаево-Черкесская респ, р-н Абазинский, СПК Абазинский, бригада №1, поле №7, уча-к №27, бригада №1, поле №2к, уч-к №55	09:02:0030301:1842	Земли сельскохозяйственного назначения	Для сельскохозяйственного производства
253	Карачаево-Черкесская респ, р-н Абазинский, СПК Абазинский, бригада №1, поле №7, уч-к №30, бригада №1, поле №4к, уч-к №58	09:02:0030301:1843	Земли сельскохозяйственного назначения	Для сельскохозяйственного производства
254	Карачаево-Черкесская респ, р-н Абазинский, СПК Абазинский, бригада №1, поле №7, участок №33, бригада №1, поле №2к, участок №61	09:02:0030301:1844	Земли сельскохозяйственного назначения	Для сельскохозяйственного производства
255	Респ. Карачаево-Черкесская, р-н. Абазинский, СПК Абазинский, бригада №1, поле №9, участок №41, бригада №1, поле №2к, участок №158	09:02:0030301:1845	Земли сельскохозяйственного назначения	Для сельскохозяйственного производства
256	Карачаево-Черкесская респ, р-н Абазинский, СПК Абазинский, бригада №1, поле №7, участок №23, бригада №1, поле №2к, участок №51	09:02:0030301:1852	Земли сельскохозяйственного назначения	Для сельскохозяйственного производства

257	Карачаево-Черкесская респ, р-н Абазинский, СПК Абазинский, бригада №1, поле №9, уч-к №19, бригада №1, поле №2к, уч-к №136	09:02:0030301:1856	Земли сельскохозяйственного назначения	Для сельскохозяйственного производства
258	Карачаево-Черкесская респ, р-н Абазинский, СПК Абазинский, бригада №1, поле №9, уч-к №21, бригада №1, поле №2к, уч-к №138	09:02:0030301:1857	Земли сельскохозяйственного назначения	Для сельскохозяйственного производства
259	Карачаево-Черкесская респ, р-н Абазинский, СПК Абазинский, бригада №1, поле №9, участок №23, бригада №1, поле №2к, участок №140	09:02:0030301:1864	Земли сельскохозяйственного назначения	Для сельскохозяйственного производства
260	Карачаево-Черкесская респ, р-н Абазинский, СПК Абазинский, бригада №1, поле №9, участок №25, бригада №1, поле №2к, участок №142	09:02:0030301:1878	Земли сельскохозяйственного назначения	Для сельскохозяйственного производства
261	Карачаево-Черкесская респ, р-н Абазинский, СПК Абазинский, бригада №1, поле №9, участок №26, бригада №1, поле №2к, участок №143	09:02:0030301:1879	Земли сельскохозяйственного назначения	Для сельскохозяйственного производства
262	Карачаево-Черкесская респ, р-н Абазинский, СПК Абазинский, бригада №1, поле №9, участок №27, бригада №1, поле №2к, участок №144	09:02:0030301:1880	Земли сельскохозяйственного назначения	Для сельскохозяйственного производства

263	Карачаево-Черкесская респ, р-н Абазинский, СПК Абазинский, бригада №1, поле №9, участок №29, бригада №1, поле №2к, участок №146	09:02:0030301:1881	Земли сельскохозяйственного назначения	Для сельскохозяйственного производства
264	Карачаево-Черкесская респ, р-н Абазинский, СПК Абазинский, бригада №1, поле №9, участок №30, бригада №1, поле №2к, участок №147	09:02:0030301:1882	Земли сельскохозяйственного назначения	Для сельскохозяйственного производства
265	Карачаево-Черкесская респ, р-н Абазинский, СПК Абазинский, бригада №1, поле №9, участок №31, бригада №1, поле №2к, участок №148	09:02:0030301:1883	Земли сельскохозяйственного назначения	Для сельскохозяйственного производства
266	Карачаево-Черкесская респ, р-н Абазинский, СПК Абазинский, бригада №1, поле №9, участок №35, бригада №1, поле №2к, участок №152	09:02:0030301:1887	Земли сельскохозяйственного назначения	Для сельскохозяйственного производства
267	Карачаево-Черкесская респ, р-н Абазинский, СПК Абазинский, бригада №1, поле №9, участок №20, бригада №1, поле №2к, участок №137	09:02:0030301:1904	Земли сельскохозяйственного назначения	Для сельскохозяйственного производства
268	Карачаево-Черкесская респ, р-н Абазинский, СПК Абазинский, бригада №1, поле №9, участок №18, бригада №1, поле №2 к, участок №135	09:02:0030301:1905	Земли сельскохозяйственного назначения	Для сельскохозяйственного производства

269	Карачаево-Черкесская респ, р-н Абазинский, СПК Абазинский, бригада №1, поле №9, участок №22, бригада №1, поле №2к, участок №139	09:02:0030301:1906	Земли сельскохозяйственного назначения	Для сельскохозяйственного производства
270	Карачаево-Черкесская респ, р-н Абазинский, СПК Абазинский, бригада №1, поле №9, участок №28, бригада №1, поле №2к, участок №145	09:02:0030301:1907	Земли сельскохозяйственного назначения	Для сельскохозяйственного производства
271	Карачаево-Черкесская респ, р-н Абазинский, СПК Абазинский, бригада №1, поле №9, участок №32, бригада №1, поле №2к, участок №149	09:02:0030301:1908	Земли сельскохозяйственного назначения	Для сельскохозяйственного производства
272	Карачаево-Черкесская респ, р-н Абазинский, СПК Абазинский, бригада №1, поле №9, участок №36, бригада №1, поле №2к, участок №153	09:02:0030301:1909	Земли сельскохозяйственного назначения	Для сельскохозяйственного производства
273	Карачаево-Черкесская респ, р-н Абазинский, СПК Абазинский, бригада №1, поле №9, участок №37, бригада №1, поле №2к, участок №154	09:02:0030301:1910	Земли сельскохозяйственного назначения	Для сельскохозяйственного производства
274	Карачаево-Черкесская респ, р-н Абазинский, СПК Абазинский, бригада №1, поле №9, участок №38, бригада №1, поле №2к, участок №155	09:02:0030301:1911	Земли сельскохозяйственного назначения	Для сельскохозяйственного производства

275	Карачаево-Черкесская респ, р-н Абазинский, СПК Абазинский, бригада №1, поле №9, участок №39, бригада №1, поле №2к, участок №156	09:02:0030301:1912	Земли сельскохозяйственного назначения	Для сельскохозяйственного производства
276	Карачаево-Черкесская респ, р-н Абазинский, СПК Абазинский, бригада №1, поле №9, участок №40, бригада №1, поле №2к, участок №157	09:02:0030301:1913	Земли сельскохозяйственного назначения	Для сельскохозяйственного производства
277	Карачаево-Черкесская респ, р-н Абазинский, СПК Абазинский, бригада №1, поле №9, участок №42, бригада №1, поле №2к, участок №159	09:02:0030301:1914	Земли сельскохозяйственного назначения	Для сельскохозяйственного производства
278	Карачаево-Черкесская респ, р-н Абазинский, СПК Абазинский, бригада №1, поле №9, участок №45, бригада №1, поле №2к, участок №162	09:02:0030301:1917	Земли сельскохозяйственного назначения	Для сельскохозяйственного производства
279	Карачаево-Черкесская респ, р-н Абазинский, СПК Абазинский, бригада №1, поле №9, участок №46, бригада №1, поле №2к, участок №163	09:02:0030301:1918	Земли сельскохозяйственного назначения	Для сельскохозяйственного производства
280	Российская Федерация, Карачаево-Черкесская Республика, р-н Абазинский, СПК Абазинский, бригада №1, поле №1К, уч-к №2	09:02:0030301:192	Земли сельскохозяйственного назначения	для сельскохозяйственного производства

281	Карачаево-Черкесская респ, р-н Абазинский, СПК Абазинский, бригада №1, поле №1К, уч-к №1	09:02:0030301:194	Земли сельскохозяйственного назначения	для сельскохозяйственного производства
282	Карачаево-Черкесская респ, р-н Абазинский, СПК Абазинский, бригада №1, поле №16, уч-к №16, бригада №1, поле №17, уч-к №1, бригада №1, поле №2к, уч-к №99	09:02:0030301:1946	Земли сельскохозяйственного назначения	Для сельскохозяйственного производства
283	Карачаево-Черкесская респ, р-н Абазинский, СПК Абазинский, бригада №1, поле №5к, участок №17, бригада №1, поле №1к, участок №127	09:02:0030301:1960	Земли сельскохозяйственного назначения	Для сельскохозяйственного производства
284	Карачаево-Черкесская респ, р-н Абазинский, СПК Абазинский, бригада №1, поле №5к, участок №18, бригада №1, поле №1к, участок №128	09:02:0030301:1983	Земли сельскохозяйственного назначения	Для сельскохозяйственного производства
285	Карачаево-Черкесская респ, р-н Абазинский, СПК Абазинский, бригада №1, поле №9, уч-к №1, бригада №1, поле №2к, уч-к №119	09:02:0030301:1991	Земли сельскохозяйственного назначения	Для сельскохозяйственного производства
286	Российская Федерация, Карачаево-Черкесская Республика, р-н Абазинский, СПК Абазинский, бригада №1, поле №9, уч-к №17, бригада №1, поле №2к, уч-к №134	09:02:0030301:1992	Земли сельскохозяйственного назначения	Для сельскохозяйственного производства

287	Карачаево-Черкесская респ, р-н Абазинский, СПК Абазинский, бригада №1, поле №9, уч-к №3, бригада №1, поле №2к, уч-к №121	09:02:0030301:1993	Земли сельскохозяйственного назначения	Для сельскохозяйственного производства
288	Карачаево-Черкесская респ, р-н Абазинский, СПК Абазинский, бригада №1, поле №9, уч-к №4, бригада №1, поле №2к, уч-к №122	09:02:0030301:1994	Земли сельскохозяйственного назначения	Для сельскохозяйственного производства
289	Карачаево-Черкесская респ, р-н Абазинский, СПК Абазинский, бригада №1, поле №9, уч-к №5, бригада №1, поле №2к, уч-к №123	09:02:0030301:1995	Земли сельскохозяйственного назначения	Для сельскохозяйственного производства
290	Карачаево-Черкесская респ, р-н Абазинский, СПК Абазинский, бригада №1, поле №9, уч-к №6, бригада №1, поле №2к, уч-к №124	09:02:0030301:1996	Земли сельскохозяйственного назначения	Для сельскохозяйственного производства
291	Карачаево-Черкесская респ, р-н Абазинский, СПК Абазинский, бригада №1, поле №9, уч-к №7, бригада №1, поле №2к, уч-к №125	09:02:0030301:1997	Земли сельскохозяйственного назначения	Для сельскохозяйственного производства
292	Карачаево-Черкесская респ, р-н Абазинский, СПК Абазинский, бригада №1, поле №9, уч-к №8, бригада №1, поле №2к, уч-к №126	09:02:0030301:1998	Земли сельскохозяйственного назначения	Для сельскохозяйственного производства
293	Российская Федерация, Карачаево-Черкесская Республика, р-н Абазинский, СПК Абазинский, бригада №1, поле №9, уч-к №10, бригада №1, поле №2к, уч-к №127	09:02:0030301:2000	Земли сельскохозяйственного назначения	Для сельскохозяйственного производства



294	Карачаево-Черкесская респ, р-н Абазинский, СПК Абазинский, бригада №1, поле №9, учк №11, бригада №1, поле №2к, уч-к №128	09:02:0030301:2001	Земли сельскохозяйственного назначения	Для сельскохозяйственного производства
295	Карачаево-Черкесская респ, р-н Абазинский, СПК Абазинский, бригада №1, поле №9, уч-к №12, бригада №1, поле №2к, уч-к №129	09:02:0030301:2002	Земли сельскохозяйственного назначения	Для сельскохозяйственного производства
296	Карачаево-Черкесская респ, р-н Абазинский, СПК Абазинский, бригада №1, поле №9, уч-к №13, бригада №1, поле №2к, уч-к №130	09:02:0030301:2003	Земли сельскохозяйственного назначения	Для сельскохозяйственного производства
297	Карачаево-Черкесская респ, р-н Абазинский, СПК Абазинский, бригада №1, поле №9, уч-к №14, бригада №1, поле №2к, уч-к №131	09:02:0030301:2004	Земли сельскохозяйственного назначения	Для сельскохозяйственного производства
298	Карачаево-Черкесская респ, р-н Абазинский, СПК Абазинский, бригада №1, поле №9, уч-к №15, бригада №1, поле №2к, уч-к №132	09:02:0030301:2005	Земли сельскохозяйственного назначения	Для сельскохозяйственного производства
299	Карачаево-Черкесская респ, р-н Абазинский, СПК Абазинский, бригада №1, поле №9, уч-к №16, бригада №1, поле №2к, уч-к №133	09:02:0030301:2006	Земли сельскохозяйственного назначения	Для сельскохозяйственного производства

300	Карачаево-Черкесская респ, р-н Абазинский, СПК Абазинский, бригада №1, поле №3, уч-к №33, бригада №1, поле №1к, уч-к №77	09:02:0030301:2011	Земли сельскохозяйственного назначения	Для сельскохозяйственного производства
301	Карачаево-Черкесская респ, р-н Абазинский, СПК Абазинский, бригада №1, поле №4, уч-к №34, бригада №1, поле №1к, уч-к №124	09:02:0030301:2015	Земли сельскохозяйственного назначения	Для сельскохозяйственного производства
302	Карачаево-Черкесская Республика, р-н Абазинский, СПК Абазинский, бригада №1, поле №7, уч-к №15, бригада №1, поле №4к, уч-к №43	09:02:0030301:2018	Земли сельскохозяйственного назначения	Для сельскохозяйственного производства
303	Карачаево-Черкесская Республика, р-н Абазинский, СПК Абазинский, бригада №1, поле №7, уч-к №25, бригада №1, поле №2к, уч-к №53	09:02:0030301:2019	Земли сельскохозяйственного назначения	Для сельскохозяйственного производства
304	Карачаево-Черкесская респ, р-н Абазинский, СПК Абазинский, бригада №1, поле №10, уч-к №5, бригада №1, поле №3к, уч-к №5	09:02:0030301:2020	Земли сельскохозяйственного назначения	Для сельскохозяйственного производства
305	Карачаево-Черкесская респ, р-н Абазинский, СПК Абазинский, бригада №1, поле №10, уч-к №1, бригада №1, поле №3к, уч-к №1	09:02:0030301:2021	Земли сельскохозяйственного назначения	Для сельскохозяйственного производства

306	Карачаево-Черкесская респ, р-н Абазинский, СПК Абазинский, бригада №1, поле №10, участок №9, бригада №1, поле №3к, участок №9	09:02:0030301:2022	Земли сельскохозяйственного назначения	Для сельскохозяйственного производства
307	Карачаево-Черкесская респ, р-н Абазинский, СПК Абазинский, бригада №1, поле №10, участок №10, бригада №1, поле №3к, участок №10	09:02:0030301:2023	Земли сельскохозяйственного назначения	Для сельскохозяйственного производства
308	Карачаево-Черкесская респ, р-н Абазинский, СПК Абазинский, бригада №1, поле №10, уч-к №11, бригада №1, поле №3к, уч-к №11	09:02:0030301:2024	Земли сельскохозяйственного назначения	Для сельскохозяйственного производства
309	Карачаево-Черкесская респ, р-н Абазинский, СПК Абазинский, бригада №1, поле №10, уч-к №12, бригада №1, поле №3к, уч-к №12	09:02:0030301:2025	Земли сельскохозяйственного назначения	Для сельскохозяйственного производства
310	Карачаево-Черкесская респ, р-н Абазинский, СПК Абазинский, бригада №1, поле №10, участок №6, бригада №1, поле №3к, уч-к №6	09:02:0030301:2027	Земли сельскохозяйственного назначения	Для сельскохозяйственного производства
311	Карачаево-Черкесская респ, р-н Абазинский, СПК Абазинский, бригада №1, поле №10, уч-к №8, бригада №1, поле №3к, уч-к №8	09:02:0030301:2028	Земли сельскохозяйственного назначения	Для сельскохозяйственного производства

312	Карачаево-Черкесская респ, р-н Абазинский, СПК Абазинский, бригада №1, поле №10, уч-к №7, бригада №1, поле №3к, уч-к №7	09:02:0030301:2029	Земли сельскохозяйственного назначения	Для сельскохозяйственного производства
313	Карачаево-Черкесская респ, р-н Абазинский, СПК Абазинский, бригада №1, поле №10, уч-к №25, бригада №1, поле №3к, уч-к №25	09:02:0030301:2030	Земли сельскохозяйственного назначения	Для сельскохозяйственного производства
314	Респ. Карачаево-Черкесская, р-н. Абазинский, СПК Абазинский, бригада №1, поле №10, участок №4, бригада №1, поле №3к, участок №4	09:02:0030301:2031	Земли сельскохозяйственного назначения	Для сельскохозяйственного производства
315	Респ. Карачаево-Черкесская, р-н. Абазинский, СПК Абазинский, бригада №1, поле №10, участок №2, бригада №1, поле №3к, участок №2	09:02:0030301:2032	Земли сельскохозяйственного назначения	Для сельскохозяйственного производства
316	Респ. Карачаево-Черкесская, р-н. Абазинский, СПК Абазинский, бригада №1, поле №10, участок №16, бригада №1, поле №3к, участок №16	09:02:0030301:2033	Земли сельскохозяйственного назначения	Для сельскохозяйственного производства
317	Респ. Карачаево-Черкесская, р-н. Абазинский, СПК Абазинский, бригада №1, поле №10, участок №17, бригада №1, поле №3к,	09:02:0030301:2034	Земли сельскохозяйственного назначения	Для сельскохозяйственного производства

	участок №17			
318	Респ. Карачаево-Черкесская, р-н. Абазинский, СПК Абазинский, бригада №1, поле №10, участок №14, бригада №1, поле №3к, участок №14	09:02:0030301:2035	Земли сельскохозяйственного назначения	Для сельскохозяйственного производства
319	Респ. Карачаево-Черкесская, р-н. Абазинский, СПК Абазинский, бригада №1, поле №10, участок №13, бригада №1, поле №3к, участок №13	09:02:0030301:2036	Земли сельскохозяйственного назначения	Для сельскохозяйственного производства
320	Респ. Карачаево-Черкесская, р-н. Абазинский, СПК Абазинский, бригада №1, поле №10, участок №15, бригада №1, поле №3к, участок №15	09:02:0030301:2037	Земли сельскохозяйственного назначения	Для сельскохозяйственного производства
321	Респ. Карачаево-Черкесская, р-н. Абазинский, СПК Абазинский, бригада №1, поле №10, участок №19, бригада №1, поле №3к, участок №19	09:02:0030301:2039	Земли сельскохозяйственного назначения	Для сельскохозяйственного производства
322	Респ. Карачаево-Черкесская, р-н. Абазинский, СПК Абазинский, бригада №1, поле №10, участок №20, бригада №1, поле №3к, участок №20	09:02:0030301:2040	Земли сельскохозяйственного назначения	Для сельскохозяйственного производства

323	Респ. Карачаево-Черкесская, р-н. Абазинский, СПК Абазинский, бригада №1, поле №10, участок №18, бригада №1, поле №3к, участок №18	09:02:0030301:2041	Земли сельскохозяйственного назначения	Для сельскохозяйственного производства
324	Респ. Карачаево-Черкесская, р-н. Абазинский, СПК Абазинский, бригада №1, поле №10, участок №22, бригада №1, поле №3к, участок №22	09:02:0030301:2042	Земли сельскохозяйственного назначения	Для сельскохозяйственного производства
325	Респ. Карачаево-Черкесская, р-н. Абазинский, СПК Абазинский, бригада №1, поле №10, участок №21, бригада №1, поле №3к, участок №21	09:02:0030301:2043	Земли сельскохозяйственного назначения	Для сельскохозяйственного производства
326	Карачаево-Черкесская респ, р-н Абазинский, СПК Абазинский, бригада №1, поле №10, уч-к №23, бригада №1, поле №3к, уч-к №23	09:02:0030301:2044	Земли сельскохозяйственного назначения	Для сельскохозяйственного производства
327	Респ. Карачаево-Черкесская, р-н. Абазинский, СПК Абазинский, бригада №1, поле №10, участок №27, бригада №1, поле №3к, участок №27	09:02:0030301:2045	Земли сельскохозяйственного назначения	Для сельскохозяйственного производства
328	Карачаево-Черкесская респ, р-н Абазинский, СПК Абазинский, бригада №1, поле №10, уч-к №24, бригада №1, поле	09:02:0030301:2046	Земли сельскохозяйственного назначения	Для сельскохозяйственного производства

	№3к, уч-к №24			
329	Карачаево-Черкесская респ, р-н Абазинский, СПК Абазинский, бригада №1, поле №9, уч-к №34, бригада №1, поле №2к, уч-к №151	09:02:0030301:2047	Земли сельскохозяйственного назначения	Для сельскохозяйственного производства
330	Карачаево-Черкесская респ, р-н Абазинский, СПК Абазинский, бригада №1, поле №10, уч-к №31, бригада №1, поле №2к, уч-к №33	09:02:0030301:2049	Земли сельскохозяйственного назначения	Для сельскохозяйственного производства
331	Карачаево-Черкесская респ, р-н Абазинский, СПК Абазинский, бригада №1, поле №10, уч-к №28, бригада №1, поле №3к, уч-к №28	09:02:0030301:2050	Земли сельскохозяйственного назначения	Для сельскохозяйственного производства
332	Карачаево-Черкесская респ, р-н Абазинский, СПК Абазинский, бригада №1, поле №10, участок №29, бригада №1, поле №3к, участок №29	09:02:0030301:2051	Земли сельскохозяйственного назначения	Для сельскохозяйственного производства
333	Карачаево-Черкесская респ, р-н Абазинский, СПК Абазинский, бригада №1, поле №10, уч-к №30, бригада №1, поле №3к, уч-к №34	09:02:0030301:2052	Земли сельскохозяйственного назначения	Для сельскохозяйственного производства

334	Карачаево-Черкесская респ, р-н Абазинский, СПК Абазинский, бригада №1, поле №10, уч-к №33, бригада №1, поле №2к, уч-к №35	09:02:0030301:2053	Земли сельскохозяйственного назначения	Для сельскохозяйственного производства
335	Карачаево-Черкесская респ, р-н Абазинский, СПК Абазинский, бригада №1, поле №10, уч-к №32, бригада №1, поле №2к, уч-к №34	09:02:0030301:2054	Земли сельскохозяйственного назначения	Для сельскохозяйственного производства
336	Карачаево-Черкесская респ, р-н Абазинский, СПК Абазинский, бригада №1, поле №10, уч-к №34, бригада №1, поле №2к, уч-к №36	09:02:0030301:2055	Земли сельскохозяйственного назначения	Для сельскохозяйственного производства
337	Карачаево-Черкесская респ, р-н Абазинский, СПК Абазинский, бригада №1, поле №10, уч-к №35, бригада №1, поле №2к, уч-к №37	09:02:0030301:2056	Земли сельскохозяйственного назначения	Для сельскохозяйственного производства
338	Карачаево-Черкесская респ, р-н Абазинский, СПК Абазинский, бригада №1, поле №10, уч-к №39, бригада №1, поле №2к, уч-к №41	09:02:0030301:2057	Земли сельскохозяйственного назначения	Для сельскохозяйственного производства
339	Карачаево-Черкесская респ, р-н Абазинский, СПК Абазинский, бригада №1, поле №10, участок №40, бригада №1, поле №2к, участок №42	09:02:0030301:2058	Земли сельскохозяйственного назначения	Для сельскохозяйственного производства



340	Карачаево-Черкесская респ, р-н Абазинский, СПК Абазинский, бригада №1, поле №10, уч-к №41, бригада №1, поле №2к, уч-к №43	09:02:0030301:2059	Земли сельскохозяйственного назначения	Для сельскохозяйственного производства
341	Карачаево-Черкесская респ, р-н Абазинский, СПК Абазинский, бригада №1, поле №10, участок №42, бригада №1, поле №2к, участок №44	09:02:0030301:2060	Земли сельскохозяйственного назначения	Для сельскохозяйственного производства
342	Карачаево-Черкесская респ, р-н Абазинский, СПК Абазинский, бригада №1, поле №10, уч-к №44, бригада №1, поле №4к, уч-к №32	09:02:0030301:2061	Земли сельскохозяйственного назначения	Для сельскохозяйственного производства
343	Карачаево-Черкесская респ, р-н Абазинский, СПК Абазинский, бригада №1, поле №10, уч-к №45, бригада №1, поле №4к, уч-к №45	09:02:0030301:2062	Земли сельскохозяйственного назначения	Для сельскохозяйственного производства
344	Карачаево-Черкесская респ, р-н Абазинский, СПК Абазинский, бригада №1, поле №10, уч-к №48, бригада №1, поле №4к, уч-к №48	09:02:0030301:2063	Земли сельскохозяйственного назначения	Для сельскохозяйственного производства
345	Респ. Карачаево-Черкесская, р-н. Абазинский, СПК Абазинский, бригада №1, поле №10, участок №49, бригада №1, поле №4к, участок №26	09:02:0030301:2064	Земли сельскохозяйственного назначения	Для сельскохозяйственного производства

346	Респ. Карачаево-Черкесская, р-н. Абазинский, СПК Абазинский, бригада №1, поле №10, участок №52, бригада №1, поле №4к, участок №29	09:02:0030301:2065	Земли сельскохозяйственного назначения	Для сельскохозяйственного производства
347	Карачаево-Черкесская респ, р-н Абазинский, СПК Абазинский, бригада №1, поле №10, уч-к №53, бригада №1, поле №4к, уч-к №30	09:02:0030301:2066	Земли сельскохозяйственного назначения	Для сельскохозяйственного производства
348	Карачаево-Черкесская респ, р-н Абазинский, СПК Абазинский, бригада №1, поле №10, уч-к №54, бригада №1, поле №4к, уч-к №31	09:02:0030301:2067	Земли сельскохозяйственного назначения	Для сельскохозяйственного производства
349	Российская Федерация, Карачаево-Черкесская Республика, р-н Абазинский, СПК Абазинский, бригада №1, поле №10, уч-к №58, бригада №1, поле №2к, уч-к №4	09:02:0030301:2069	Земли сельскохозяйственного назначения	Для сельскохозяйственного производства
350	Карачаево-Черкесская респ, р-н Абазинский, СПК Абазинский, бригада №1, поле №10, участок №59, бригада №1, поле №4к, участок №5	09:02:0030301:2070	Земли сельскохозяйственного назначения	Для сельскохозяйственного производства
351	Карачаево-Черкесская респ, р-н Абазинский, СПК Абазинский, бригада №1, поле №13, уч-к №10, бригада №1, поле №1к, уч-к №30	09:02:0030301:2077	Земли сельскохозяйственного назначения	Для сельскохозяйственного производства

352	Карачаево-Черкесская респ, р-н Абазинский, СПК Абазинский, бригада №1, поле №10, уч-к №43, бригада №1, поле №2к, уч-к №74	09:02:0030301:2078	Земли сельскохозяйственного назначения	Для сельскохозяйственного производства
353	Российская Федерация, Карачаево-Черкесская Республика, р-н Абазинский, СПК Абазинский (УРОЖАЙ), бригада №1, поле №13, участок №11, бригада №1, поле №1к, участок №31	09:02:0030301:2079	Земли сельскохозяйственного назначения	Для сельскохозяйственного производства
354	Карачаево-Черкесская респ, р-н Абазинский, СПК Абазинский, бригада №1, поле №13, уч-к №12, бригада №1, поле №1к, уч-к №32	09:02:0030301:2080	Земли сельскохозяйственного назначения	Для сельскохозяйственного производства
355	Карачаево-Черкесская респ, р-н Абазинский, СПК Абазинский, бригада №1, поле №13, уч-к №14, бригада №1, поле №1к, уч-к №34	09:02:0030301:2084	Земли сельскохозяйственного назначения	Для сельскохозяйственного производства
356	Карачаево-Черкесская респ, р-н Абазинский, СПК Абазинский, бригада №1, поле №13, уч-к №15, бригада №1, поле №1к, уч-к №35	09:02:0030301:2085	Земли сельскохозяйственного назначения	Для сельскохозяйственного производства
357	Российская Федерация, Карачаево-Черкесская Республика, Абазинский район, СПК Абазинский, бригада №1, поле	09:02:0030301:2086	Земли сельскохозяйственного назначения	Для сельскохозяйственного производства

	№13, участок №16, бригада №1, поле №1к, участок №36			
358	Респ. Карачаево- Черкесская, р-н. Абазинский, СПК Абазинский, бригада №1, поле №13, участок №17, бригада №1, поле №1к, участок №37	09:02:0030301:2087	Земли сельскохозяйственного назначения	Для сельскохозяйственного производства
359	Карачаево-Черкесская респ, р-н Абазинский, СПК Абазинский, бригада №1, поле №13, уч-к №18, бригада №1, поле №1к, уч-к №38	09:02:0030301:2088	Земли сельскохозяйственного назначения	Для сельскохозяйственного производства
360	Карачаево-Черкесская респ, р-н Абазинский, СПК Абазинский, бригада №1, поле №3, участок №48, бригада №1, поле №1к, участок №92	09:02:0030301:2089	Земли сельскохозяйственного назначения	Для сельскохозяйственного производства
361	Карачаево-Черкесская респ, р-н Абазинский, СПК Абазинский, бригада №1, поле №3, участок №49, бригада №1, поле №1к, участок №93	09:02:0030301:2090	Земли сельскохозяйственного назначения	Для сельскохозяйственного производства
362	Карачаево-Черкесская респ, р-н Абазинский, СПК Абазинский, бригада №1, поле №3, уч-к №50, бригада №1, поле №1к, уч-к №94	09:02:0030301:2091	Земли сельскохозяйственного назначения	Для сельскохозяйственного производства

363	Карачаево-Черкесская респ, р-н Абазинский, СПК Абазинский, бригада №1, поле №3, уч-к №51, бригада №1, поле №1к, уч-к №95	09:02:0030301:2092	Земли сельскохозяйственного назначения	Для сельскохозяйственного производства
364	Карачаево-Черкесская респ, р-н Абазинский, СПК Абазинский, бригада №1, поле №11, уч-к №1, бригада №1, поле №3к, уч-к №30	09:02:0030301:2093	Земли сельскохозяйственного назначения	Для сельскохозяйственного производства
365	Российская Федерация, Карачаево-Черкесская Республика, р-н Абазинский, СПК Абазинский, бригада №1, поле №11, уч-к №3, бригада №2, поле №2к, уч-к №6	09:02:0030301:2094	Земли сельскохозяйственного назначения	для сельскохозяйственного производства
366	Карачаево-Черкесская респ, р-н Абазинский, СПК Абазинский, бригада №1, поле №10, уч-к №26, бригада №1, поле №3к, уч-к №26	09:02:0030301:2095	Земли сельскохозяйственного назначения	Для сельскохозяйственного производства
367	Респ. Карачаево-Черкесская, р-н. Абазинский, СПК Абазинский, бригада №1, поле №13, участок №19, бригада №1, поле №1к, участок №39	09:02:0030301:2096	Земли сельскохозяйственного назначения	Для сельскохозяйственного производства
368	Карачаево-Черкесская респ, р-н Абазинский, СПК Абазинский, бригада №1, поле №13, уч-к №20, бригада №1, поле №1к, уч-к №40	09:02:0030301:2097	Земли сельскохозяйственного назначения	Для сельскохозяйственного производства

369	Карачаево-Черкесская респ, р-н Абазинский, СПК Абазинский, бригада №1, поле №10, участок №36, бригада №1, поле №2к, участок №38	09:02:0030301:2099	Земли сельскохозяйственного назначения	Для сельскохозяйственного производства
370	Карачаево-Черкесская респ, р-н Абазинский, СПК Абазинский, бригада №1, поле №10, участок №37, бригада №1, поле №2к, участок №39	09:02:0030301:2100	Земли сельскохозяйственного назначения	Для сельскохозяйственного производства
371	Карачаево-Черкесская респ, р-н Абазинский, СПК Абазинский, бригада №1, поле №10, участок №38, бригада №1, поле №2к, участок №40	09:02:0030301:2101	Земли сельскохозяйственного назначения	Для сельскохозяйственного производства
372	Карачаево-Черкесская Республика, р-н Абазинский, СПК Абазинский, бригада №1, поле №13, уч-к №21, бригада №1, поле №1 к, уч-к №41	09:02:0030301:2102	Земли сельскохозяйственного назначения	Для сельскохозяйственного производства
373	Карачаево-Черкесская Республика, р-н Абазинский, СПК Абазинский, бригада №1, поле №13, уч-к №23, бригада №1, поле №1к, уч-к №43	09:02:0030301:2103	Земли сельскохозяйственного назначения	Для сельскохозяйственного производства
374	Карачаево-Черкесская респ, р-н Абазинский, СПК Абазинский, бригада №1, поле №13, участок №24, бригада №1, поле №1к, участок №44	09:02:0030301:2104	Земли сельскохозяйственного назначения	Для сельскохозяйственного производства

375	Карачаево-Черкесская респ, р-н Абазинский, СПК Абазинский, бригада №1, поле №13, уч-к №25, бригада №1, поле №1к, уч-к №45	09:02:0030301:2105	Земли сельскохозяйственного назначения	Для сельскохозяйственного производства
376	Карачаево-Черкесская респ, р-н Абазинский, СПК Абазинский, бригада №1, поле №13, уч-к №26, бригада №1, поле №1к, уч-к №46	09:02:0030301:2106	Земли сельскохозяйственного назначения	Для сельскохозяйственного производства
377	Карачаево-Черкесская Республика, р-н Абазинский, СПК Абазинский, бригада №1, поле №13, уч-к №27, бригада №1, поле №1к, уч-к №47	09:02:0030301:2107	Земли сельскохозяйственного назначения	Для сельскохозяйственного производства
378	Карачаево-Черкесская респ, р-н Абазинский, СПК Абазинский, бригада №1, поле №13, участок №28, бригада №1, поле №1к, участок №48	09:02:0030301:2108	Земли сельскохозяйственного назначения	Для сельскохозяйственного производства
379	Карачаево-Черкесская респ, р-н Абазинский, СПК Абазинский, бригада №1, поле №10, уч-к №47, бригада №1, поле №4к, уч-к №47	09:02:0030301:2109	Земли сельскохозяйственного назначения	Для сельскохозяйственного производства
380	Карачаево-Черкесская Республика, р-н Абазинский, СПК Абазинский, бригада №1, поле №10, уч-к №57, бригада №1, поле №2к, уч-к №3	09:02:0030301:2111	Земли сельскохозяйственного назначения	Для сельскохозяйственного производства

381	Респ. Карачаево-Черкесская, р-н. Абазинский, СПК Абазинский, бригада №1, поле №10, участок №46, бригада №1, поле №4к, участок №46	09:02:0030301:2112	Земли сельскохозяйственного назначения	Для сельскохозяйственного производства
382	Респ. Карачаево-Черкесская, р-н. Абазинский, СПК Абазинский, бригада №1, поле №11, участок №14, бригада №1, поле №2к, участок №16	09:02:0030301:2113	Земли сельскохозяйственного назначения	Для сельскохозяйственного производства
383	Респ. Карачаево-Черкесская, р-н. Абазинский, СПК Абазинский, бригада №1, поле №11, участок №8, бригада №1, поле №2к, участок №10	09:02:0030301:2114	Земли сельскохозяйственного назначения	Для сельскохозяйственного производства
384	Карачаево-Черкесская респ, р-н Абазинский, СПК Абазинский, бригада №1, поле №11, участок №12, бригада №1, поле №2к, участок №14	09:02:0030301:2115	Земли сельскохозяйственного назначения	Для сельскохозяйственного производства
385	Респ. Карачаево-Черкесская, р-н. Абазинский, СПК Абазинский, бригада №1, поле №12, участок №14, бригада №1, поле №1к, участок №3	09:02:0030301:2121	Земли сельскохозяйственного назначения	Для сельскохозяйственного производства
386	Российская Федерация, Карачаево-Черкесская респ, р-н Абазинский, СПК Абазинский, бригада №1, поле №13, участок №22,	09:02:0030301:2122	Земли сельскохозяйственного назначения	Для сельскохозяйственного производства



	бригада №1, поле №1к, участок №42			
387	Респ. Карачаево-Черкесская, р-н. Абазинский, СПК Абазинский, бригада №1, поле №12, участок №16, бригада №1, поле №1к, участок №5	09:02:0030301:2127	Земли сельскохозяйственного назначения	Для сельскохозяйственного производства
388	Карачаево-Черкесская респ, р-н Абазинский, СПК Абазинский, бригада №1, поле №12, уч-к №18, бригада №1, поле №1к, уч-к №7	09:02:0030301:2128	Земли сельскохозяйственного назначения	Для сельскохозяйственного производства
389	Карачаево-Черкесская респ, р-н Абазинский, СПК Абазинский, бригада №1, поле №12, уч-к №22, бригада №1, поле №1к, уч-к №11	09:02:0030301:2130	Земли сельскохозяйственного назначения	Для сельскохозяйственного производства
390	Карачаево-Черкесская респ, р-н Абазинский, СПК Абазинский, бригада №1, поле №11, участок №11, бригада №1, поле №2к, участок №13	09:02:0030301:2134	Земли сельскохозяйственного назначения	Для сельскохозяйственного производства
391	Карачаево-Черкесская респ, р-н Абазинский, СПК Абазинский, бригада №1, поле №11, уч-к №2, бригада №1, поле №3к, уч-к №31	09:02:0030301:2135	Земли сельскохозяйственного назначения	Для сельскохозяйственного производства

392	Карачаево-Черкесская респ, р-н Абазинский, СПК Абазинский, бригада №1, поле №11, уч-к №5, бригада №2, поле №2к, уч-к №7	09:02:0030301:2136	Земли сельскохозяйственного назначения	Для сельскохозяйственного производства
393	Российская Федерация, Карачаево-Черкесская Республика, р-н Абазинский, СПК Абазинский, бригада №1, поле №11, уч-к №6, бригада №1, поле №2к, уч-к №8	09:02:0030301:2137	Земли сельскохозяйственного назначения	для сельскохозяйственного назначения
394	Карачаево-Черкесская респ, р-н Абазинский, СПК Абазинский, бригада №1, поле №11, участок №7, бригада №1, поле №2к, участок №9	09:02:0030301:2138	Земли сельскохозяйственного назначения	Для сельскохозяйственного производства
395	Карачаево-Черкесская респ, р-н Абазинский, СПК Абазинский, бригада №1, поле №11, участок №9, бригада №1, поле №2к, участок №11	09:02:0030301:2139	Земли сельскохозяйственного назначения	Для сельскохозяйственного производства
396	Карачаево-Черкесская Республика, р-н Абазинский, СПК Абазинский, бригада №1, поле №11, уч-к №10, бригада №1, поле №2к, уч-к №12	09:02:0030301:2140	Земли сельскохозяйственного назначения	Для сельскохозяйственного производства
397	Карачаево-Черкесская респ, р-н Абазинский, СПК Абазинский, бригада №1, поле №1, уч-к №1, бригада №1, поле №11, уч-к №15, бригада №1, поле №2к, уч-к №17	09:02:0030301:2149	Земли сельскохозяйственного назначения	Для сельскохозяйственного производства

398	Карачаево-Черкесская респ, р-н Абазинский, СПК Абазинский, бригада №1, поле №12, участок №15, бригада №1, поле №1к, участок №4	09:02:0030301:2155	Земли сельскохозяйственного назначения	Для сельскохозяйственного производства
399	Карачаево-Черкесская респ, р-н Абазинский, СПК Абазинский, бригада №1, поле №11, уч-к №4, бригада №1, поле №3к, уч-к №33	09:02:0030301:2167	Земли сельскохозяйственного назначения	Для сельскохозяйственного производства
400	Карачаево-Черкесская респ, р-н Абазинский, СПК Абазинский, бригада №1, поле №12, участок №24, бригада №1, поле №1к, участок №13	09:02:0030301:2172	Земли сельскохозяйственного назначения	Для сельскохозяйственного производства
401	Карачаево-Черкесская респ, р-н Абазинский, СПК Абазинский, бригада №1, поле №10, участок №3, бригада №1, поле №3к, участок №3	09:02:0030301:2180	Земли сельскохозяйственного назначения	Для сельскохозяйственного производства
402	Карачаево-Черкесская респ, р-н Абазинский, СПК Абазинский, бригада №1, поле №12, участок №20, бригада №1, поле №1к, участок №9	09:02:0030301:2183	Земли сельскохозяйственного назначения	Для сельскохозяйственного производства
403	Карачаево-Черкесская респ, р-н Абазинский, СПК Абазинский, бригада №1, поле №3, участок №52, бригада №1, поле №1к, участок №96	09:02:0030301:2184	Земли сельскохозяйственного назначения	Для сельскохозяйственного производства

404	Карачаево-Черкесская респ, р-н Абазинский, СПК Абазинский, бригада №1, поле №12, участок №23, бригада №1, поле №1к, участок №12	09:02:0030301:2185	Земли сельскохозяйственного назначения	Для сельскохозяйственного производства
405	Карачаево-Черкесская респ, р-н Абазинский, СПК Абазинский, бригада №1, поле №12, участок №25, бригада №1, поле №1к, участок №14	09:02:0030301:2186	Земли сельскохозяйственного назначения	Для сельскохозяйственного производства
406	Карачаево-Черкесская респ, р-н Абазинский, СПК Абазинский, бригада №1, поле №10, участок №51, бригада №1, поле №4к, участок №28	09:02:0030301:2187	Земли сельскохозяйственного назначения	Для сельскохозяйственного производства
407	Карачаево-Черкесская Республика, р-н Абазинский, СПК Абазинский, бригада №1, поле №12, уч-к №19, бригада №1, поле №1к, уч-к №8	09:02:0030301:2523	Земли сельскохозяйственного назначения	Для сельскохозяйственного производства
408	Карачаево-Черкесская Республика, р-н Абазинский, СПК Абазинский, бригада №1, поле №16, участок №5, бригада №1, поле №2к, участок №100	09:02:0030301:2574	Земли сельскохозяйственного назначения	Для сельскохозяйственного производства
409	Карачаево-Черкесская Республика, р-н Абазинский, СПК Абазинский, бригада №1, поле №16, участок №8, бригада №1, поле №2к, участок №103	09:02:0030301:2577	Земли сельскохозяйственного назначения	для сельскохозяйственного производства

410	Карачаево-Черкесская Республика, р-н Абазинский, СПК Абазинский, бригада №1, поле №16, участок №9, бригада №1, поле №2к, участок №104	09:02:0030301:2578	Земли сельскохозяйственного назначения	Для сельскохозяйственного производства
411	Карачаево-Черкесская Республика, р-н Абазинский, СПК Абазинский, бригада №1, поле №16, участок №11, бригада №1, поле №2к, участок №106	09:02:0030301:2580	Земли сельскохозяйственного назначения	Для сельскохозяйственного производства
412	Российская Федерация, Карачаево-Черкесская Республика, Абазинский район, СПК Абазинский, бригада №1, поле №16, участок №13, бригада №1, поле №2к, участок №108	09:02:0030301:2581	Земли сельскохозяйственного назначения	Для сельскохозяйственного производства
413	Карачаево-Черкесская Республика, р-н Абазинский, СПК Абазинский, бригада №1, поле №16, участок №13а, бригада №1, поле №2к, участок №111	09:02:0030301:2582	Земли сельскохозяйственного назначения	Для сельскохозяйственного производства
414	Карачаево-Черкесская Республика, р-н Абазинский, СПК Абазинский, бригада №1, поле №16, участок №14, бригада №1, поле №2к, участок №109	09:02:0030301:2583	Земли сельскохозяйственного назначения	Для сельскохозяйственного производства

415	Карачаево-Черкесская Республика, р-н Абазинский, СПК Абазинский, бригада №1, поле №16, участок №15, бригада №1, поле №2к, участок №110	09:02:0030301:2584	Земли сельскохозяйственного назначения	Для сельскохозяйственного производства
416	Карачаево-Черкесская Республика, р-н Абазинский, СПК Абазинский, бригада №1, поле №21, уч-к №38, бригада №1, поле №28к, уч-к №11, бригада №1, поле №1к, уч-к №157	09:02:0030301:2653	Земли сельскохозяйственного назначения	Для сельскохозяйственного производства
417	Карачаево-Черкесская Республика, р-н Абазинский, СПК Абазинский бригада №1, поле №9, участок №24, бригада №1, поле №2к, участок №141	09:02:0030301:2670	Земли сельскохозяйственного назначения	Для сельскохозяйственного производства
418	Российская Федерация, Карачаево-Черкесская Республика, Абазинский район, СПК Абазинский, бригада №1, поле №10, участок №50, бригада №1, поле №4к, участок №27	09:02:0030301:2886	Земли сельскохозяйственного назначения	Для сельскохозяйственного производства
419	Российская Федерация, Карачаево-Черкесская Республика, Абазинский район, СПК Абазинский, бригада 1, поле 3, уч-к 15, бригада 1, поле 1к, уч-к 59	09:02:0030301:2902	Земли сельскохозяйственного назначения	для сельскохозяйственного производства

420	Российская Федерация, Карачаево-Черкесская республика, Абазинский район, СПК Абазинский, бригада №1, поле №1, участок №26, бригада №1, поле №1к, участок №140	09:02:0030301:2907	Земли сельскохозяйственного назначения	Для сельскохозяйственного производства
421	Российская Федерация, Карачаево-Черкесская Республика, р-н Абазинский, СПК Абазинский, бригада №1, поле №1, участок №25, бригада №1, поле №1к, участок №139	09:02:0030301:2917	Земли сельскохозяйственного назначения	Для сельскохозяйственного производства
422	Российская Федерация, Карачаево-Черкесская Республика, Абазинский район, СПК Абазинский, бригада №1, поле №4, уч-к №33, бригада №1, поле №1к, уч-к №123	09:02:0030301:2953	Земли сельскохозяйственного назначения	Для сельскохозяйственного производства
423	Российская Федерация, Карачаево-Черкесская Республика, Абазинский район, СПК Абазинский, бригада №1, поле №4, уч-к №33, бригада №1, поле №1к, уч-к №123	09:02:0030301:2955	Земли сельскохозяйственного назначения	Для сельскохозяйственного производства
424	Карачаево-Черкесская Республика, р-н Абазинский, СПК Абазинский, поле №4к, уч-к №4	09:02:0030301:306	Земли сельскохозяйственного назначения	Для сельскохозяйственного производства

425	Карачаево-Черкесская Республика, Адыге-Хабльский муниципальный район, Садовское СП, автомобильная дорога регионального значения Невинномысск-Черкесск-подъезд к с. Садовое км 0+000-км 2+569	09:01:0000000:10820	Земли промышленности, энергетики, транспорта, связи, радиовещания, телевидения, информатики, земли для обеспечения космической деятельности, земли обороны, безопасности и земли иного специального назначения	для эксплуатации автомобильной дороги
426	Российская Федерация, Карачаево-Черкесская Республика, Ногайский р-н, п Эркен-Шахар	09:01:0000000:11257	Земли населенных пунктов	Коммунальное обслуживание
427	Карачаево-Черкесская Республика, Ногайский р-н, п. Эркен-Шахар	09:01:0000000:11343	Земли населенных пунктов	Коммунальное обслуживание
428	Российская Федерация, Карачаево-Черкесская Республика, Адыге-Хабльский район, Садовское сельское поселение, прилегающий территория к с. Садовое.	09:01:0000000:11418	Земли сельскохозяйственного назначения	Сенокосение
429	Российская Федерация, Карачаево-Черкесская Республика, р-н Адыге-Хабльский	09:01:0000000:3	Земли промышленности, энергетики, транспорта, связи, радиовещания, телевидения, информатики, земли для обеспечения космической деятельности, земли обороны, безопасности и земли иного	Под объекты транспорта Железнодорожного



			специального назначения	
430	Карачаево-Черкесская Республика, р-н Абазинский, Псыжское СП, соединительная дорога Лермонтов-Черкесск-Невинномысск-Домбай км 6+206-10+900	09:02:0000000:19427	Земли промышленности, энергетики, транспорта, связи, радиовещания, телевидения, информатики, земли для обеспечения космической деятельности, земли обороны, безопасности и земли иного специального назначения	для эксплуатации автомобильной дороги
431	Карачаево-Черкесская респ, р-н Абазинский, СПК Абазинский, бригада №1, поле №1, участок №23, бригада №1, поле №1к, участок №137	09:02:0000000:19476	Земли сельскохозяйственного назначения	Для сельскохозяйственного производства
432	Карачаево-Черкесская Республика, р-н Абазинский, СПК Абазинский, бригада №1, поле №1, участок №24, бригада №1, поле №1к, участок №138	09:02:0000000:19477	Земли сельскохозяйственного назначения	Для сельскохозяйственного производства
433	Карачаево-Черкесская Республика, р-н Абазинский, СПК Абазинский, бригада №1, поле №1, участок №27, бригада №1, поле №1к, участок №141	09:02:0000000:19480	Земли сельскохозяйственного назначения	Для сельскохозяйственного производства
434	Карачаево-Черкесская Республика, р-н Абазинский, СПК Абазинский, бригада №1, поле №1, участок №28, бригада №1, поле №1к, участок	09:02:0000000:19481	Земли сельскохозяйственного назначения	Для сельскохозяйственного производства

	№142			
435	Карачаево-Черкесская респ, р-н Абазинский, СПК Абазинский, бригада №1, поле №1, участок №29, бригада №1, поле №1к, участок №143	09:02:0000000:19482	Земли сельскохозяйственного назначения	Для сельскохозяйственного производства
436	Карачаево-Черкесская Республика, р-н Абазинский, СПК Абазинский	09:02:0000000:19483	Земли сельскохозяйственного назначения	Для сельскохозяйственного производства
437	Респ. Карачаево-Черкесская, р-н. Абазинский, СПК Абазинский, бригада №1, поле №3, участок №5, бригада №1, поле №1к, участок №49	09:02:0000000:19491	Земли сельскохозяйственного назначения	Для сельскохозяйственного производства
438	Карачаево-Черкесская Республика, р-н Абазинский, СПК Абазинский, бригада №1, поле №12, уч-к №17, бригада №1, поле №1к, уч-к №6	09:02:0000000:19529	Земли сельскохозяйственного назначения	Для сельскохозяйственного производства
439	Карачаево-Черкесская Республика, р-н Абазинский, СПК Абазинский, бригада №1, поле №16, участок №12, бригада №1, поле №2к, участок №107	09:02:0000000:19532	Земли сельскохозяйственного назначения	Для сельскохозяйственного производства
440	Российская Федерация, Карачаево-Черкесская Республика, Абазинский район,	09:02:0030101:626	Земли сельскохозяйственного назначения	Садоводство

	С/Т Виктория			
--	--------------	--	--	--

В Министерстве имущественных отношений Карачаево-Черкесской Республики по адресу: г. Черкесск, ул. Кавказская, 19, кабинет № 9, с 14 до 18 часов по вторникам и четвергам (за исключением выходных и не рабочих дней) можно:

ознакомиться с поступившим ходатайством об установлении публичного сервитута и прилагаемым к нему описанием местоположения границ публичного сервитута и подать заявления об учете прав на земельные участки в течении 15 календарных дней с даты опубликования настоящего извещения;

в течение пятнадцати дней со дня опубликования сообщения подать заявление об учете прав на земельные участки, в отношении которых поступило ходатайство с приложением копий документов, подтверждающих эти права, в случае, если в Едином государственном реестре недвижимости отсутствуют сведения о зарегистрированных правах на земельные участки.

Настоящее сообщение размещено на официальных сайтах:

Министерства имущественных отношений Карачаево-Черкесской Республики [minizo.kchgov.ru](http://minizo.kchgov.ru) - новости;

Администрации Ногайского муниципального района [noghay-rayon.ru](http://noghay-rayon.ru)

Администрации Абазинского муниципального района [abaz-raion.ru](http://abaz-raion.ru)

## **ГРАФИЧЕСКОЕ ОПИСАНИЕ**

местоположения границ населенных пунктов, территориальных зон,  
особо охраняемых природных территорий,  
зон с особыми условиями использования территории

Публичный сервитут в отношении земель и земельных участков в целях эксплуатации  
существующего линейного объекта системы электроснабжения регионального значения  
«Воздушная линия 110 кВ Л-125

**Эркен Шахар-Садовая» и его неотъемлемых технологических частей**

---

(наименование объекта, местоположение границ которого описано (далее - объект)

**ГРАФИЧЕСКОЕ ОПИСАНИЕ**

местоположения границ населенных пунктов, территориальных зон,  
особо охраняемых природных территорий,  
зон с особыми условиями использования территории

**Публичный сервитут в отношении земель и земельных участков в целях эксплуатации  
существующего линейного объекта системы электроснабжения регионального значения  
«Воздушная линия 110 кВ Л-125**

**Эркен Шахар-Садовая» и его неотъемлемых технологических частей**

(наименование объекта, местоположение границ которого описано)

<b>№ п/п</b>	<b>Содержание</b>	<b>Номера листов</b>
<b>1</b>	<b>2</b>	<b>3</b>
1	Сведения об объекте	
2	Сведения о местоположении границ объекта	
3	Сведения о местоположении измененных (уточненных) границ объекта	
4	План границ	
5	Приложение	
	<i>Доверенность серия: 26АА №5234929 от 14.04.2023</i>	—

### ГРАФИЧЕСКОЕ ОПИСАНИЕ

местоположения границ населенных пунктов, территориальных зон,  
особо охраняемых природных территорий,  
зон с особыми условиями использования территории

**Публичный сервитут в отношении земель и земельных участков в целях эксплуатации  
существующего линейного объекта системы электроснабжения регионального значения  
«Воздушная линия 110 кВ Л-125**

**Эркен Шахар-Садовая» и его неотъемлемых технологических частей**

(наименование объекта, местоположение границ которого описано)

#### Сведения об объекте

№ п/п	Характеристики объекта	Описание характеристик
<b>1</b>	<b>2</b>	<b>3</b>
1	Местоположение объекта	Карачаево-Черкесская Республика
2	Площадь объекта $\pm$ величина погрешности определения площади ( $P \pm \Delta P$ )	185018 $\pm$ 753 кв.м
3	Иные характеристики объекта	Срок действия: продолжительность: 49

**ГРАФИЧЕСКОЕ ОПИСАНИЕ**

местоположения границ населенных пунктов, территориальных зон,  
особо охраняемых природных территорий,  
зон с особыми условиями использования территории

**Публичный сервитут в отношении земель и земельных участков в целях эксплуатации  
существующего линейного объекта системы электроснабжения регионального значения  
«Воздушная линия 110 кВ Л-125**

**Эркен Шахар-Садовая» и его неотъемлемых технологических частей**

(наименование объекта, местоположение границ которого описано)

**Сведения о местоположении границ объекта****1. Система координат МСК-09****2. Сведения о характерных точках границ объекта**

Обозначение характерных точек границ	Координаты, м		Метод определения координат характерной точки	Средняя квадратическая погрешность положения характерной точки ( $M_t$ ), м	Описание обозначения точки на местности (при наличии)
	X	Y			
1	2	3	4	5	6
1	603159,37	320754,91	Геодезический метод	0,50	—
2	603159,78	320754,95	Геодезический метод	0,50	—
3	603173,75	320757,91	Геодезический метод	0,50	—
4	603174,54	320758,27	Геодезический метод	0,50	—
5	603179,43	320761,93	Геодезический метод	0,50	—
6	603180,01	320762,61	Геодезический метод	0,50	—
7	603273,54	320944,05	Геодезический метод	0,50	—
8	603464,19	321308,22	Геодезический метод	0,50	—
9	603557,66	321484,22	Геодезический метод	0,50	—
10	603649,65	321654,81	Геодезический метод	0,50	—
11	603715,00	321668,36	Геодезический метод	0,50	—
12	603716,37	321669,41	Геодезический метод	0,50	—
13	603792,01	321817,41	Геодезический метод	0,50	—
14	603963,31	321826,41	Геодезический метод	0,50	—
15	604108,50	321833,13	Геодезический метод	0,50	—
16	604283,22	321691,45	Геодезический метод	0,50	—
17	604459,44	321549,24	Геодезический метод	0,50	—
18	604561,18	321467,11	Геодезический метод	0,50	—

**ГРАФИЧЕСКОЕ ОПИСАНИЕ**

местоположения границ населенных пунктов, территориальных зон,  
особо охраняемых природных территорий,  
зон с особыми условиями использования территории

**Публичный сервитут в отношении земель и земельных участков в целях эксплуатации  
существующего линейного объекта системы электроснабжения регионального значения  
«Воздушная линия 110 кВ Л-125**

**Эркен Шахар-Садовая» и его неотъемлемых технологических частей**

(наименование объекта, местоположение границ которого описано)

**Сведения о местоположении границ объекта**

<b>1</b>	<b>2</b>	<b>3</b>	<b>4</b>	<b>5</b>	<b>6</b>
19	604562,44	321466,67	Геодезический метод	0,50	—
20	604563,21	321466,82	Геодезический метод	0,50	—
21	604691,66	321520,47	Геодезический метод	0,50	—
22	604849,07	321584,33	Геодезический метод	0,50	—
23	604865,38	321587,59	Геодезический метод	0,50	—
24	604866,87	321590,23	Геодезический метод	0,50	—
25	604864,18	321597,69	Геодезический метод	0,50	—
26	604864,03	321598,01	Геодезический метод	0,50	—
27	604862,16	321599,01	Геодезический метод	0,50	—
28	604846,39	321597,93	Геодезический метод	0,50	—
29	604845,76	321597,78	Геодезический метод	0,50	—
30	604690,31	321533,91	Геодезический метод	0,50	—
31	604564,23	321480,39	Геодезический метод	0,50	—
32	604469,98	321558,74	Геодезический метод	0,50	—
33	604290,90	321704,32	Геодезический метод	0,50	—
34	604114,23	321845,79	Геодезический метод	0,50	—
35	604112,89	321846,23	Геодезический метод	0,50	—
36	603960,87	321839,47	Геодезический метод	0,50	—
37	603784,90	321829,92	Геодезический метод	0,50	—
38	603783,28	321828,92	Геодезический метод	0,50	—
39	603706,46	321679,64	Геодезический метод	0,50	—
40	603642,15	321665,84	Геодезический метод	0,50	—
41	603640,84	321664,88	Геодезический метод	0,50	—



**ГРАФИЧЕСКОЕ ОПИСАНИЕ**

местоположения границ населенных пунктов, территориальных зон,  
особо охраняемых природных территорий,  
зон с особыми условиями использования территории

**Публичный сервитут в отношении земель и земельных участков в целях эксплуатации  
существующего линейного объекта системы электроснабжения регионального значения  
«Воздушная линия 110 кВ Л-125**

**Эркен Шахар-Садовая» и его неотъемлемых технологических частей**

(наименование объекта, местоположение границ которого описано)

**Сведения о местоположении границ объекта**

<b>1</b>	<b>2</b>	<b>3</b>	<b>4</b>	<b>5</b>	<b>6</b>
42	603550,51	321488,79	Геодезический метод	0,50	—
43	603457,10	321311,95	Геодезический метод	0,50	—
44	603265,98	320948,30	Геодезический метод	0,50	—
45	603167,78	320766,38	Геодезический метод	0,50	—
46	603160,80	320762,78	Геодезический метод	0,50	—
47	603087,42	320807,69	Геодезический метод	0,50	—
48	602949,12	320889,27	Геодезический метод	0,50	—
49	602800,50	320975,62	Геодезический метод	0,50	—
50	602687,94	321041,69	Геодезический метод	0,50	—
51	602523,25	321139,00	Геодезический метод	0,50	—
52	602365,15	321231,59	Геодезический метод	0,50	—
53	602212,64	321322,31	Геодезический метод	0,50	—
54	602080,13	321399,01	Геодезический метод	0,50	—
55	601937,69	321482,52	Геодезический метод	0,50	—
56	601794,39	321568,01	Геодезический метод	0,50	—
57	601651,04	321652,09	Геодезический метод	0,50	—
58	601510,81	321734,42	Геодезический метод	0,50	—
59	601368,55	321819,10	Геодезический метод	0,50	—
60	601216,56	321908,81	Геодезический метод	0,50	—
61	601065,78	321997,75	Геодезический метод	0,50	—
62	600914,80	322086,14	Геодезический метод	0,50	—
63	600765,73	322174,19	Геодезический метод	0,50	—
64	600614,41	322263,64	Геодезический метод	0,50	—

**ГРАФИЧЕСКОЕ ОПИСАНИЕ**

местоположения границ населенных пунктов, территориальных зон,  
особо охраняемых природных территорий,  
зон с особыми условиями использования территории

**Публичный сервитут в отношении земель и земельных участков в целях эксплуатации  
существующего линейного объекта системы электроснабжения регионального значения  
«Воздушная линия 110 кВ Л-125**

**Эркен Шахар-Садовая» и его неотъемлемых технологических частей**

(наименование объекта, местоположение границ которого описано)

**Сведения о местоположении границ объекта**

<b>1</b>	<b>2</b>	<b>3</b>	<b>4</b>	<b>5</b>	<b>6</b>
65	600485,51	322339,85	Геодезический метод	0,50	—
66	600343,71	322424,54	Геодезический метод	0,50	—
67	600198,46	322509,50	Геодезический метод	0,50	—
68	600089,25	322573,87	Геодезический метод	0,50	—
69	599922,64	322672,06	Геодезический метод	0,50	—
70	599769,22	322762,06	Геодезический метод	0,50	—
71	599634,44	322840,57	Геодезический метод	0,50	—
72	599495,50	322922,72	Геодезический метод	0,50	—
73	599363,78	323000,77	Геодезический метод	0,50	—
74	599360,19	323002,54	Геодезический метод	0,50	—
75	599359,31	323002,75	Геодезический метод	0,50	—
76	599221,20	323002,84	Геодезический метод	0,50	—
77	599087,40	323003,94	Геодезический метод	0,50	—
78	598938,37	323004,67	Геодезический метод	0,50	—
79	598786,82	323007,17	Геодезический метод	0,50	—
80	598637,25	323092,99	Геодезический метод	0,50	—
81	598497,16	323178,67	Геодезический метод	0,50	—
82	598362,05	323261,05	Геодезический метод	0,50	—
83	598240,29	323334,84	Геодезический метод	0,50	—
84	598088,63	323426,54	Геодезический метод	0,50	—
85	597961,42	323504,50	Геодезический метод	0,50	—
86	597834,68	323608,44	Геодезический метод	0,50	—
87	597718,28	323705,10	Геодезический метод	0,50	—

**ГРАФИЧЕСКОЕ ОПИСАНИЕ**

местоположения границ населенных пунктов, территориальных зон,  
особо охраняемых природных территорий,  
зон с особыми условиями использования территории

**Публичный сервитут в отношении земель и земельных участков в целях эксплуатации  
существующего линейного объекта системы электроснабжения регионального значения  
«Воздушная линия 110 кВ Л-125**

**Эркен Шахар-Садовая» и его неотъемлемых технологических частей**

(наименование объекта, местоположение границ которого описано)

**Сведения о местоположении границ объекта**

<b>1</b>	<b>2</b>	<b>3</b>	<b>4</b>	<b>5</b>	<b>6</b>
88	597590,89	323808,74	Геодезический метод	0,50	—
89	597474,89	323905,31	Геодезический метод	0,50	—
90	597353,57	324004,85	Геодезический метод	0,50	—
91	597230,74	324106,11	Геодезический метод	0,50	—
92	597104,24	324210,07	Геодезический метод	0,50	—
93	596985,34	324307,66	Геодезический метод	0,50	—
94	596859,62	324413,49	Геодезический метод	0,50	—
95	596859,35	324413,68	Геодезический метод	0,50	—
96	596855,47	324415,98	Геодезический метод	0,50	—
97	596731,16	324476,04	Геодезический метод	0,50	—
98	596596,52	324540,13	Геодезический метод	0,50	—
99	596423,41	324627,57	Геодезический метод	0,50	—
100	596317,07	324678,31	Геодезический метод	0,50	—
101	596174,34	324745,17	Геодезический метод	0,50	—
102	596036,88	324811,11	Геодезический метод	0,50	—
103	595903,97	324875,75	Геодезический метод	0,50	—
104	595754,46	324948,41	Геодезический метод	0,50	—
105	595600,00	325024,00	Геодезический метод	0,50	—
106	595453,87	325094,91	Геодезический метод	0,50	—
107	595304,62	325167,61	Геодезический метод	0,50	—
108	595154,31	325240,63	Геодезический метод	0,50	—
109	595001,32	325315,59	Геодезический метод	0,50	—
110	594850,13	325389,76	Геодезический метод	0,50	—

**ГРАФИЧЕСКОЕ ОПИСАНИЕ**

местоположения границ населенных пунктов, территориальных зон,  
особо охраняемых природных территорий,  
зон с особыми условиями использования территории

**Публичный сервитут в отношении земель и земельных участков в целях эксплуатации  
существующего линейного объекта системы электроснабжения регионального значения  
«Воздушная линия 110 кВ Л-125**

**Эркен Шахар-Садовая» и его неотъемлемых технологических частей**

(наименование объекта, местоположение границ которого описано)

**Сведения о местоположении границ объекта**

<b>1</b>	<b>2</b>	<b>3</b>	<b>4</b>	<b>5</b>	<b>6</b>
111	594688,77	325468,60	Геодезический метод	0,50	—
112	594566,59	325529,43	Геодезический метод	0,50	—
113	594400,06	325609,96	Геодезический метод	0,50	—
114	594259,46	325678,39	Геодезический метод	0,50	—
115	594168,03	325726,65	Геодезический метод	0,50	—
116	594167,56	325726,83	Геодезический метод	0,50	—
117	594159,71	325728,68	Геодезический метод	0,50	—
118	594139,91	325740,79	Геодезический метод	0,50	—
119	594140,70	325899,63	Геодезический метод	0,50	—
120	594145,29	326074,87	Геодезический метод	0,50	—
121	594147,52	326253,42	Геодезический метод	0,50	—
122	594150,75	326431,37	Геодезический метод	0,50	—
123	594153,44	326611,66	Геодезический метод	0,50	—
124	594157,13	326794,64	Геодезический метод	0,50	—
125	594161,55	326949,02	Геодезический метод	0,50	—
126	594250,89	327004,23	Геодезический метод	0,50	—
127	594647,68	327244,26	Геодезический метод	0,50	—
128	595033,48	327477,57	Геодезический метод	0,50	—
129	595155,26	327552,27	Геодезический метод	0,50	—
130	595275,13	327641,25	Геодезический метод	0,50	—
131	595394,32	327727,32	Геодезический метод	0,50	—
132	595499,36	327805,20	Геодезический метод	0,50	—
133	595613,25	327892,28	Геодезический метод	0,50	—

**ГРАФИЧЕСКОЕ ОПИСАНИЕ**

местоположения границ населенных пунктов, территориальных зон,  
особо охраняемых природных территорий,  
зон с особыми условиями использования территории

**Публичный сервитут в отношении земель и земельных участков в целях эксплуатации  
существующего линейного объекта системы электроснабжения регионального значения  
«Воздушная линия 110 кВ Л-125**

**Эркен Шахар-Садовая» и его неотъемлемых технологических частей**

(наименование объекта, местоположение границ которого описано)

**Сведения о местоположении границ объекта**

<b>1</b>	<b>2</b>	<b>3</b>	<b>4</b>	<b>5</b>	<b>6</b>
134	595724,69	327936,41	Геодезический метод	0,50	—
135	595863,75	327962,74	Геодезический метод	0,50	—
136	595863,97	327962,80	Геодезический метод	0,50	—
137	596011,47	328008,01	Геодезический метод	0,50	—
138	596143,63	328050,78	Геодезический метод	0,50	—
139	596432,39	328141,96	Геодезический метод	0,50	—
140	596713,41	328231,68	Геодезический метод	0,50	—
141	596996,11	328321,30	Геодезический метод	0,50	—
142	597140,30	328368,50	Геодезический метод	0,50	—
143	597140,55	328368,60	Геодезический метод	0,50	—
144	597226,47	328410,12	Геодезический метод	0,50	—
145	597325,15	328391,63	Геодезический метод	0,50	—
146	597456,92	328363,00	Геодезический метод	0,50	—
147	597565,21	328336,62	Геодезический метод	0,50	—
148	597574,94	328331,60	Геодезический метод	0,50	—
149	597575,86	328331,38	Геодезический метод	0,50	—
150	597577,63	328332,45	Геодезический метод	0,50	—
151	597578,46	328334,02	Геодезический метод	0,50	—
152	597578,48	328335,85	Геодезический метод	0,50	—
153	597571,33	328350,12	Геодезический метод	0,50	—
154	597569,95	328351,18	Геодезический метод	0,50	—
155	597460,19	328374,11	Геодезический метод	0,50	—
156	597327,98	328401,94	Геодезический метод	0,50	—

**ГРАФИЧЕСКОЕ ОПИСАНИЕ**

местоположения границ населенных пунктов, территориальных зон,  
особо охраняемых природных территорий,  
зон с особыми условиями использования территории

**Публичный сервитут в отношении земель и земельных участков в целях эксплуатации  
существующего линейного объекта системы электроснабжения регионального значения  
«Воздушная линия 110 кВ Л-125**

**Эркен Шахар-Садовая» и его неотъемлемых технологических частей**

(наименование объекта, местоположение границ которого описано)

**Сведения о местоположении границ объекта**

<b>1</b>	<b>2</b>	<b>3</b>	<b>4</b>	<b>5</b>	<b>6</b>
157	597225,14	328427,49	Геодезический метод	0,50	—
158	597223,68	328427,29	Геодезический метод	0,50	—
159	597135,32	328377,53	Геодезический метод	0,50	—
160	596992,87	328330,73	Геодезический метод	0,50	—
161	596709,81	328240,43	Геодезический метод	0,50	—
162	596430,07	328150,92	Геодезический метод	0,50	—
163	596137,06	328059,39	Геодезический метод	0,50	—
164	596007,41	328016,99	Геодезический метод	0,50	—
165	595862,19	327971,88	Геодезический метод	0,50	—
166	595720,32	327952,32	Геодезический метод	0,50	—
167	595719,83	327952,19	Геодезический метод	0,50	—
168	595606,44	327905,62	Геодезический метод	0,50	—
169	595605,92	327905,31	Геодезический метод	0,50	—
170	595494,66	327813,00	Геодезический метод	0,50	—
171	595388,72	327735,20	Геодезический метод	0,50	—
172	595270,54	327649,55	Геодезический метод	0,50	—
173	595148,87	327559,81	Геодезический метод	0,50	—
174	595029,38	327486,35	Геодезический метод	0,50	—
175	594643,06	327252,59	Геодезический метод	0,50	—
176	594246,14	327012,72	Геодезический метод	0,50	—
177	594150,02	326954,48	Геодезический метод	0,50	—
178	594149,33	326953,77	Геодезический метод	0,50	—
179	594149,06	326952,78	Геодезический метод	0,50	—

**ГРАФИЧЕСКОЕ ОПИСАНИЕ**

местоположения границ населенных пунктов, территориальных зон,  
особо охраняемых природных территорий,  
зон с особыми условиями использования территории

**Публичный сервитут в отношении земель и земельных участков в целях эксплуатации  
существующего линейного объекта системы электроснабжения регионального значения  
«Воздушная линия 110 кВ Л-125**

**Эркен Шахар-Садовая» и его неотъемлемых технологических частей**

(наименование объекта, местоположение границ которого описано)

**Сведения о местоположении границ объекта**

<b>1</b>	<b>2</b>	<b>3</b>	<b>4</b>	<b>5</b>	<b>6</b>
180	594148,65	326793,72	Геодезический метод	0,50	—
181	594144,88	326611,78	Геодезический метод	0,50	—
182	594141,29	326431,80	Геодезический метод	0,50	—
183	594137,37	326253,91	Геодезический метод	0,50	—
184	594133,29	326070,81	Геодезический метод	0,50	—
185	594130,73	325900,20	Геодезический метод	0,50	—
186	594129,21	325733,85	Геодезический метод	0,50	—
187	594130,38	325732,01	Геодезический метод	0,50	—
188	594156,79	325720,02	Геодезический метод	0,50	—
189	594162,81	325715,06	Геодезический метод	0,50	—
190	594163,22	325714,80	Геодезический метод	0,50	—
191	594257,34	325669,69	Геодезический метод	0,50	—
192	594396,19	325600,77	Геодезический метод	0,50	—
193	594562,78	325520,28	Геодезический метод	0,50	—
194	594684,07	325459,99	Геодезический метод	0,50	—
195	594845,83	325380,77	Геодезический метод	0,50	—
196	594997,31	325306,48	Геодезический метод	0,50	—
197	595149,66	325231,96	Геодезический метод	0,50	—
198	595300,84	325158,42	Геодезический метод	0,50	—
199	595449,71	325085,89	Геодезический метод	0,50	—
200	595594,97	325015,61	Геодезический метод	0,50	—
201	595749,91	324939,64	Геодезический метод	0,50	—
202	595899,83	324866,79	Геодезический метод	0,50	—

**ГРАФИЧЕСКОЕ ОПИСАНИЕ**

местоположения границ населенных пунктов, территориальных зон,  
особо охраняемых природных территорий,  
зон с особыми условиями использования территории

**Публичный сервитут в отношении земель и земельных участков в целях эксплуатации  
существующего линейного объекта системы электроснабжения регионального значения  
«Воздушная линия 110 кВ Л-125**

**Эркен Шахар-Садовая» и его неотъемлемых технологических частей**

(наименование объекта, местоположение границ которого описано)

**Сведения о местоположении границ объекта**

<b>1</b>	<b>2</b>	<b>3</b>	<b>4</b>	<b>5</b>	<b>6</b>
203	596032,51	324802,31	Геодезический метод	0,50	—
204	596170,09	324736,21	Геодезический метод	0,50	—
205	596311,15	324667,01	Геодезический метод	0,50	—
206	596416,85	324616,26	Геодезический метод	0,50	—
207	596592,07	324531,40	Геодезический метод	0,50	—
208	596726,90	324467,40	Геодезический метод	0,50	—
209	596850,97	324407,28	Геодезический метод	0,50	—
210	596853,73	324405,43	Геодезический метод	0,50	—
211	596978,79	324300,43	Геодезический метод	0,50	—
212	597098,03	324202,52	Геодезический метод	0,50	—
213	597224,35	324098,65	Геодезический метод	0,50	—
214	597346,83	323997,75	Геодезический метод	0,50	—
215	597468,18	323898,44	Геодезический метод	0,50	—
216	597584,88	323800,84	Геодезический метод	0,50	—
217	597712,90	323697,24	Геодезический метод	0,50	—
218	597828,53	323601,13	Геодезический метод	0,50	—
219	597955,36	323495,22	Геодезический метод	0,50	—
220	597955,62	323495,04	Геодезический метод	0,50	—
221	598083,75	323418,12	Геодезический метод	0,50	—
222	598235,70	323325,65	Геодезический метод	0,50	—
223	598356,34	323252,78	Геодезический метод	0,50	—
224	598490,85	323170,75	Геодезический метод	0,50	—
225	598632,26	323084,65	Геодезический метод	0,50	—



**ГРАФИЧЕСКОЕ ОПИСАНИЕ**

местоположения границ населенных пунктов, территориальных зон,  
особо охраняемых природных территорий,  
зон с особыми условиями использования территории

**Публичный сервитут в отношении земель и земельных участков в целях эксплуатации  
существующего линейного объекта системы электроснабжения регионального значения  
«Воздушная линия 110 кВ Л-125**

**Эркен Шахар-Садовая» и его неотъемлемых технологических частей**

(наименование объекта, местоположение границ которого описано)

**Сведения о местоположении границ объекта**

<b>1</b>	<b>2</b>	<b>3</b>	<b>4</b>	<b>5</b>	<b>6</b>
226	598783,03	322994,70	Геодезический метод	0,50	—
227	598784,05	322994,41	Геодезический метод	0,50	—
228	598937,89	322994,67	Геодезический метод	0,50	—
229	599087,53	322994,19	Геодезический метод	0,50	—
230	599221,50	322992,93	Геодезический метод	0,50	—
231	599356,52	322993,05	Геодезический метод	0,50	—
232	599358,98	322991,99	Геодезический метод	0,50	—
233	599490,52	322913,52	Геодезический метод	0,50	—
234	599628,90	322831,88	Геодезический метод	0,50	—
235	599764,37	322753,59	Геодезический метод	0,50	—
236	599917,23	322663,88	Геодезический метод	0,50	—
237	600084,19	322565,38	Геодезический метод	0,50	—
238	600193,60	322500,91	Геодезический метод	0,50	—
239	600339,77	322415,43	Геодезический метод	0,50	—
240	600480,21	322331,56	Геодезический метод	0,50	—
241	600609,18	322255,26	Геодезический метод	0,50	—
242	600759,84	322166,26	Геодезический метод	0,50	—
243	600909,98	322077,70	Геодезический метод	0,50	—
244	601060,54	321989,38	Геодезический метод	0,50	—
245	601211,26	321900,59	Геодезический метод	0,50	—
246	601362,92	321810,99	Геодезический метод	0,50	—
247	601506,03	321725,86	Геодезический метод	0,50	—
248	601646,51	321643,10	Геодезический метод	0,50	—

**ГРАФИЧЕСКОЕ ОПИСАНИЕ**

местоположения границ населенных пунктов, территориальных зон,  
особо охраняемых природных территорий,  
зон с особыми условиями использования территории

**Публичный сервитут в отношении земель и земельных участков в целях эксплуатации  
существующего линейного объекта системы электроснабжения регионального значения  
«Воздушная линия 110 кВ Л-125**

**Эркен Шахар-Садовая» и его неотъемлемых технологических частей**

(наименование объекта, местоположение границ которого описано)

**Сведения о местоположении границ объекта**

1	2	3	4	5	6
249	601788,82	321559,86	Геодезический метод	0,50	—
250	601932,61	321473,89	Геодезический метод	0,50	—
251	602074,82	321390,68	Геодезический метод	0,50	—
252	602208,11	321313,41	Геодезический метод	0,50	—
253	602360,38	321222,98	Геодезический метод	0,50	—
254	602518,01	321130,51	Геодезический метод	0,50	—
255	602682,34	321033,50	Геодезический метод	0,50	—
256	602794,56	320967,84	Геодезический метод	0,50	—
257	602943,61	320881,07	Геодезический метод	0,50	—
258	603083,37	320798,88	Геодезический метод	0,50	—
259	603158,36	320755,18	Геодезический метод	0,50	—
1	603159,37	320754,91	Геодезический метод	0,50	—

**3. Сведения о характерных точках части (частей) границы объекта**

Обозначение характерных точек части границы	Координаты, м		Метод определения координат характерной точки	Средняя квадратическая погрешность положения характерной точки ( $M_t$ ), м	Описание обозначения точки на местности (при наличии)
	X	Y			
1	2	3	4	5	6
Часть № —					
—	—	—	—	—	—

**ГРАФИЧЕСКОЕ ОПИСАНИЕ**

местоположения границ населенных пунктов, территориальных зон,  
особо охраняемых природных территорий,  
зон с особыми условиями использования территории

**Публичный сервитут в отношении земель и земельных участков в целях эксплуатации  
существующего линейного объекта системы электроснабжения регионального значения  
«Воздушная линия 110 кВ Л-125**

**Эркен Шахар-Садовая» и его неотъемлемых технологических частей**

(наименование объекта, местоположение границ которого описано)

**Сведения о местоположении измененных (уточненных) границ объекта****1. Система координат —****2. Сведения о характерных точках границ объекта**

Обозначение характерных точек границ	Существующие координаты, м		Измененные (уточненные) координаты, м		Метод определения координат характерной точки	Средняя квадратическая погрешность положения характерной точки ( $M_t$ ), м	Описание обозначения точки на местности (при наличии)
	X	Y	X	Y			
1	2	3	4	5	6	7	8
—	—	—	—	—	—	—	—

**3. Сведения о характерных точках части (частей) границы объекта**

## Часть № —

Обозначение характерных точек границ	Существующие координаты, м		Измененные (уточненные) координаты, м		Метод определения координат характерной точки	Средняя квадратическая погрешность положения характерной точки ( $M_t$ ), м	Описание обозначения точки на местности (при наличии)
	X	Y	X	Y			
1	2	3	4	5	6	7	8
—	—	—	—	—	—	—	—

## ГРАФИЧЕСКОЕ ОПИСАНИЕ

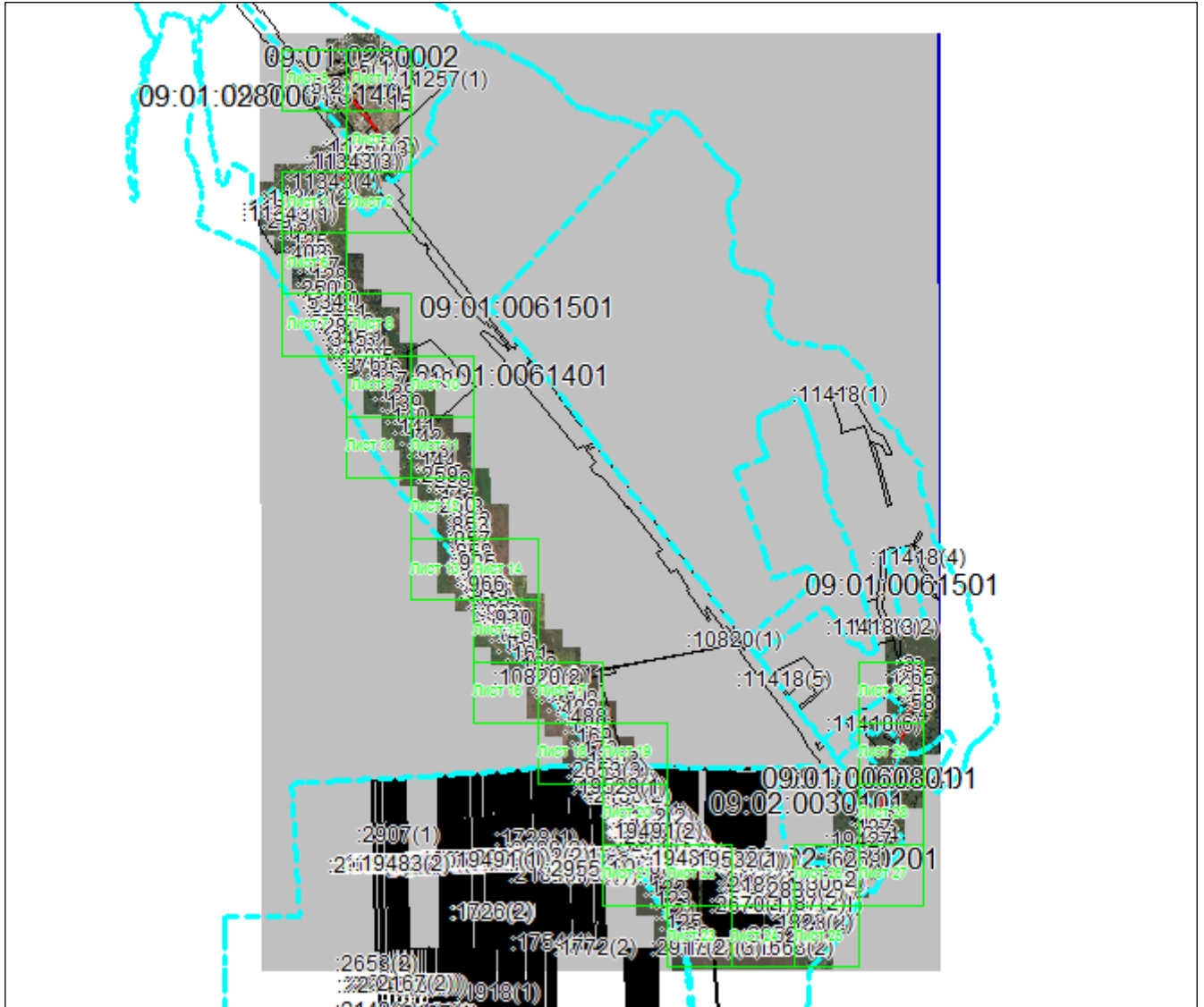
местоположения границ населенных пунктов, территориальных зон,  
особо охраняемых природных территорий,  
зон с особыми условиями использования территории

**Публичный сервитут в отношении земель и земельных участков в целях эксплуатации  
существующего линейного объекта системы электроснабжения регионального значения  
«Воздушная линия 110 кВ Л-125**

**Эркен Шахар-Садовая» и его неотъемлемых технологических частей**  
(наименование объекта, местоположение границ которого описано)

## План границ объекта

### Основной лист



Масштаб 1: 82555

Используемые условные знаки и обозначения:



— область выносного листа,

23

— номер выносного листа.

Остальные используемые условные знаки и обозначения приведены на отдельной странице в конце раздела.

Подпись: *В.А. Валуйев* Валуйев Р. А. Дата «16» сентября 2024 г.

Место для оттиска печати (при наличии) лица, составившего описание местоположения границ объекта



## ГРАФИЧЕСКОЕ ОПИСАНИЕ

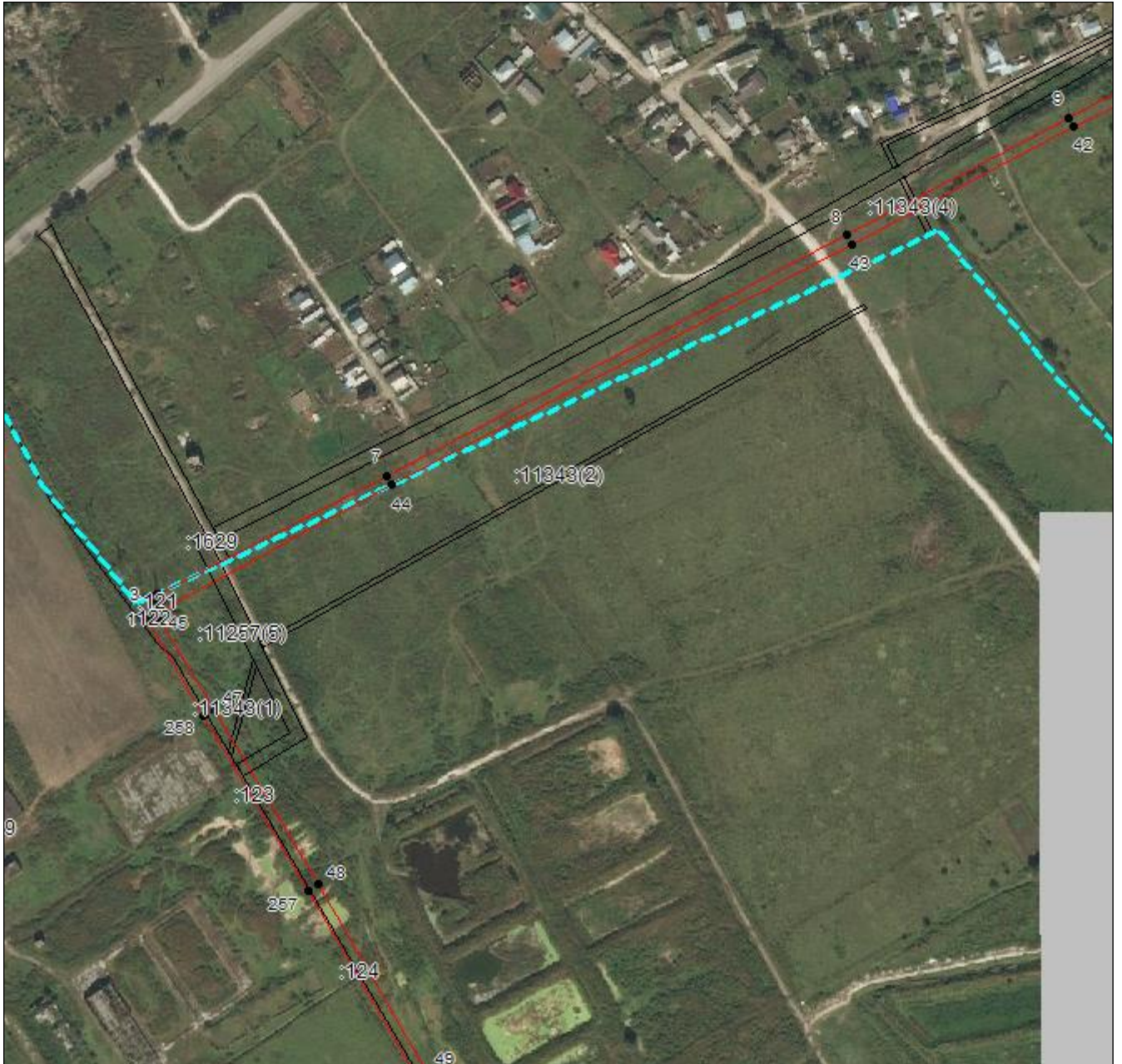
местоположения границ населенных пунктов, территориальных зон,  
особо охраняемых природных территорий,  
зон с особыми условиями использования территории

**Публичный сервитут в отношении земель и земельных участков в целях эксплуатации  
существующего линейного объекта системы электроснабжения регионального значения  
«Воздушная линия 110 кВ Л-125**

**Эркен Шахар-Садовая» и его неотъемлемых технологических частей**  
(наименование объекта, местоположение границ которого описано)


## План границ объекта

### Выносной лист №1



**Масштаб 1:5000**

Используемые условные знаки и обозначения приведены на отдельной странице в конце раздела.

Подпись  *Валуев Р. А.* Дата «16» сентября 2024 г.

Место для оттиска печати (при наличии) лица, составившего описание местоположения границ объекта



**ГРАФИЧЕСКОЕ ОПИСАНИЕ**

местоположения границ населенных пунктов, территориальных зон,  
особо охраняемых природных территорий,  
зон с особыми условиями использования территории

**Публичный сервитут в отношении земель и земельных участков в целях эксплуатации  
существующего линейного объекта системы электроснабжения регионального значения  
«Воздушная линия 110 кВ Л-125**

**Эркен Шахар-Садовая» и его неотъемлемых технологических частей**  
(наименование объекта, местоположение границ которого описано)

**План границ объекта**

**Выносной лист №2**



**Масштаб 1:5000**

Используемые условные знаки и обозначения приведены на отдельной странице в конце раздела.

Подпись *Валуев Р. А.* **Валуев Р. А.** Дата «16» сентября 2024 г.

Место для оттиска печати (при наличии) лица, составившего описание местоположения границ объекта



## ГРАФИЧЕСКОЕ ОПИСАНИЕ

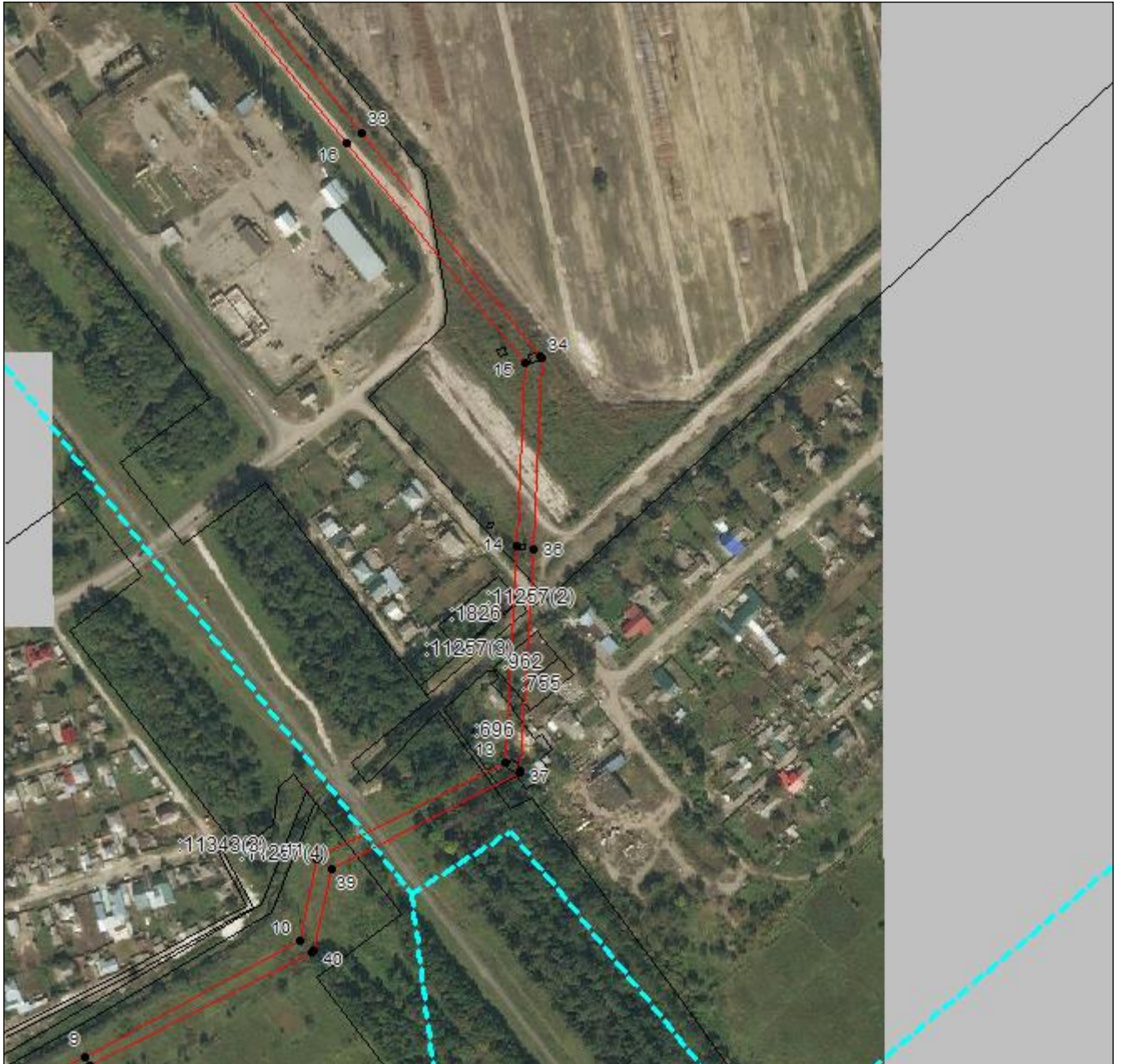
местоположения границ населенных пунктов, территориальных зон,  
особо охраняемых природных территорий,  
зон с особыми условиями использования территории

**Публичный сервитут в отношении земель и земельных участков в целях эксплуатации  
существующего линейного объекта системы электроснабжения регионального значения  
«Воздушная линия 110 кВ Л-125**

**Эркен Шахар-Садовая» и его неотъемлемых технологических частей**  
(наименование объекта, местоположение границ которого описано)

## План границ объекта

### Выносной лист №3



**Масштаб 1:5000**

Используемые условные знаки и обозначения приведены на отдельной странице в конце раздела.

Подпись *В. А. Валуйев* **Валуйев Р. А.** Дата «16» сентября 2024 г.

Место для оттиска печати (при наличии) лица, составившего описание местоположения границ объекта



**ГРАФИЧЕСКОЕ ОПИСАНИЕ**

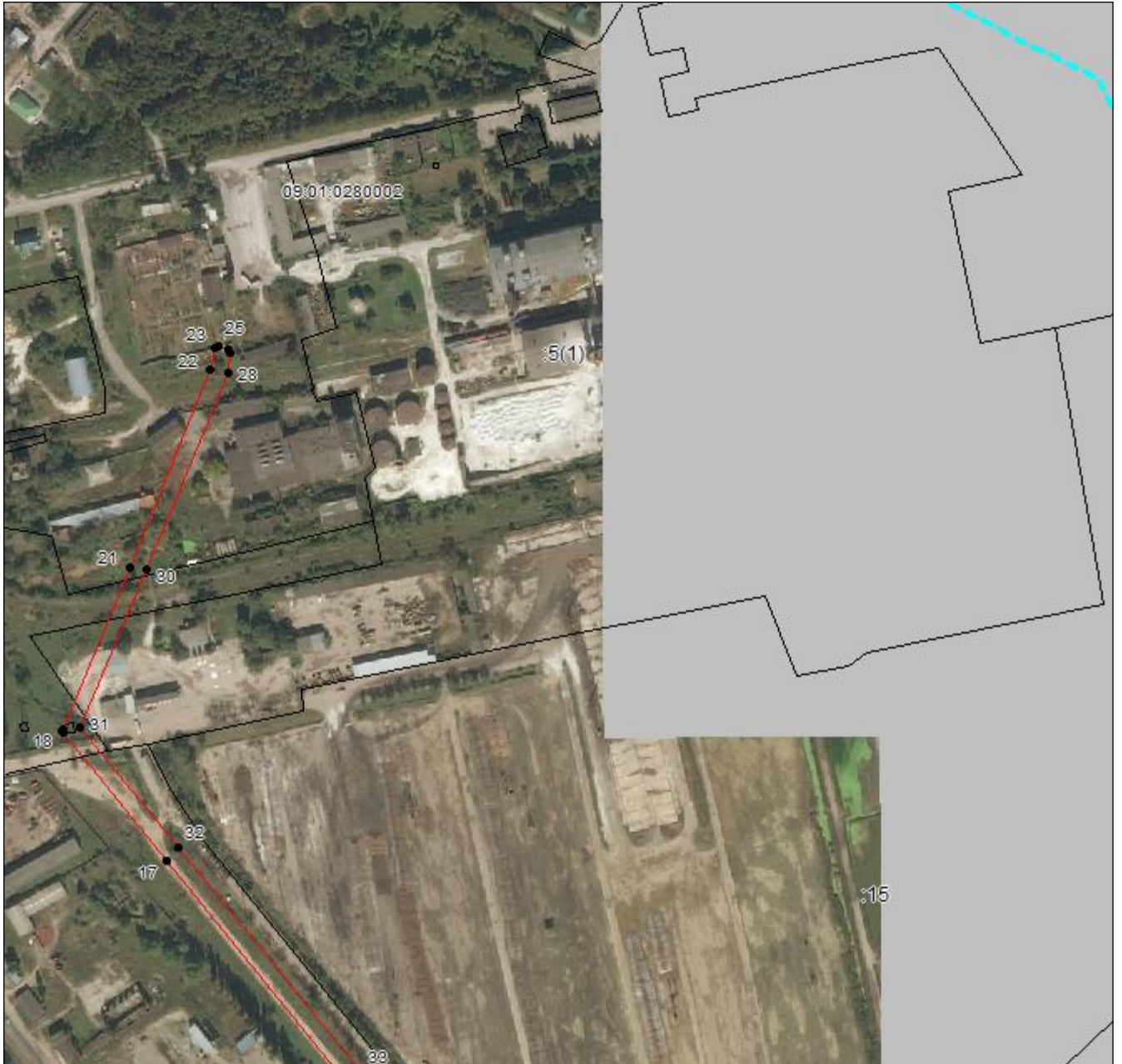
местоположения границ населенных пунктов, территориальных зон,  
особо охраняемых природных территорий,  
зон с особыми условиями использования территории

**Публичный сервитут в отношении земель и земельных участков в целях эксплуатации  
существующего линейного объекта системы электроснабжения регионального значения  
«Воздушная линия 110 кВ Л-125**

**Эркен Шахар-Садовая» и его неотъемлемых технологических частей**  
(наименование объекта, местоположение границ которого описано)

**План границ объекта**

**Выносной лист №4**



**Масштаб 1:5000**

Используемые условные знаки и обозначения приведены на отдельной странице в конце раздела.

Подпись *Валуев Р. А.* **Валуев Р. А.** Дата «16» сентября 2024 г.

Место для оттиска печати (при наличии) лица, составившего описание местоположения границ объекта







## ГРАФИЧЕСКОЕ ОПИСАНИЕ

местоположения границ населенных пунктов, территориальных зон,  
особо охраняемых природных территорий,  
зон с особыми условиями использования территории

**Публичный сервитут в отношении земель и земельных участков в целях эксплуатации  
существующего линейного объекта системы электроснабжения регионального значения  
«Воздушная линия 110 кВ Л-125**

**Эркен Шахар-Садовая» и его неотъемлемых технологических частей**  
(наименование объекта, местоположение границ которого описано)

## План границ объекта

### Выносной лист №6



**Масштаб 1:5000**

Используемые условные знаки и обозначения приведены на отдельной странице в конце раздела.

Подпись *Валуев Р. А.* **Валуев Р. А.** Дата «16» сентября 2024 г.

Место для оттиска печати (при наличии) лица, составившего описание местоположения границ объекта



## ГРАФИЧЕСКОЕ ОПИСАНИЕ

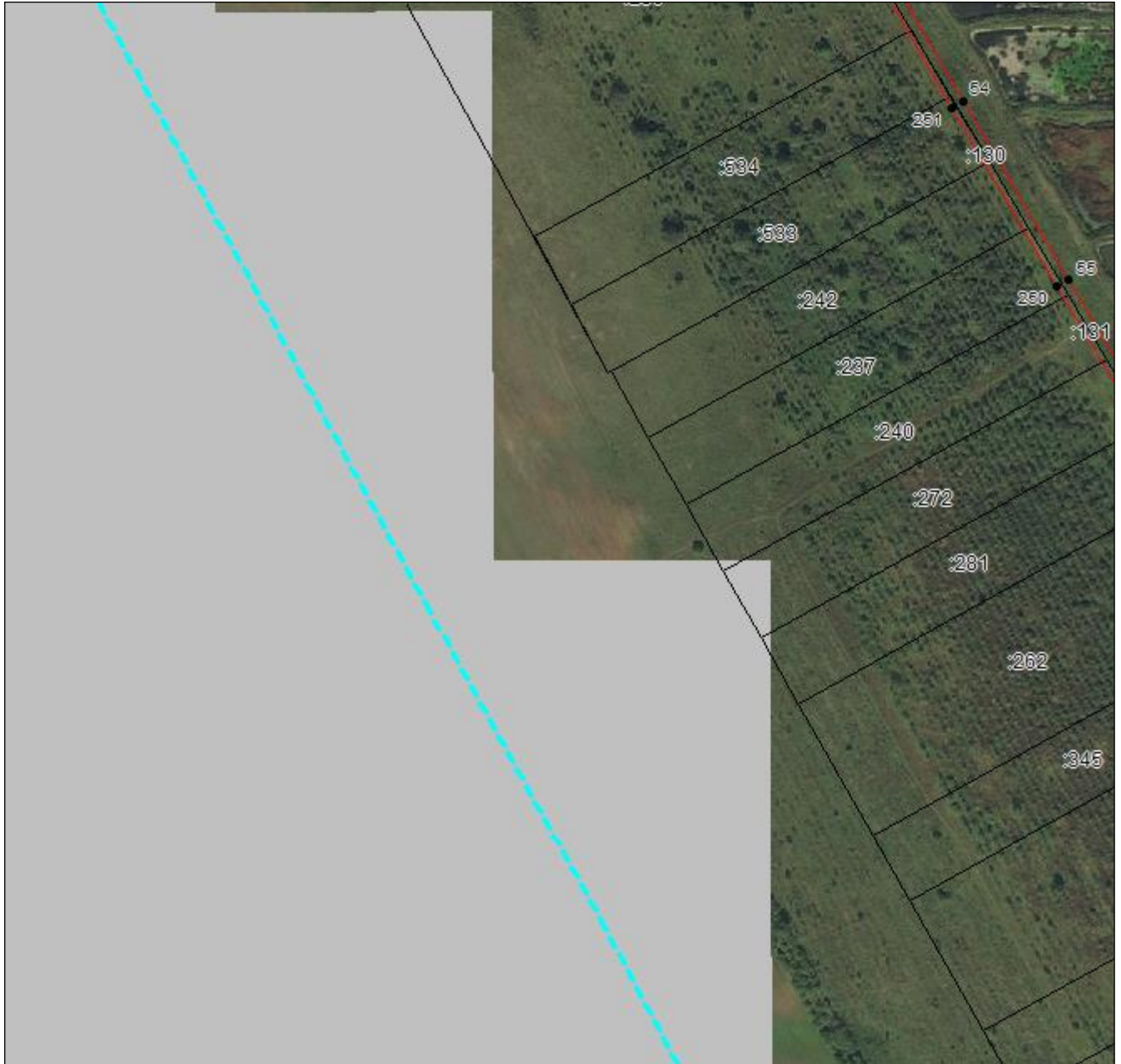
местоположения границ населенных пунктов, территориальных зон,  
особо охраняемых природных территорий,  
зон с особыми условиями использования территории

**Публичный сервитут в отношении земель и земельных участков в целях эксплуатации  
существующего линейного объекта системы электроснабжения регионального значения  
«Воздушная линия 110 кВ Л-125**

**Эркен Шахар-Садовая» и его неотъемлемых технологических частей**  
(наименование объекта, местоположение границ которого описано)

## План границ объекта

### Выносной лист №7



**Масштаб 1:5000**

Используемые условные знаки и обозначения приведены на отдельной странице в конце раздела.

Подпись *Валуев Р. А.* Дата «16» сентября 2024 г.

Место для оттиска печати (при наличии) лица, составившего описание местоположения границ объекта





## ГРАФИЧЕСКОЕ ОПИСАНИЕ

местоположения границ населенных пунктов, территориальных зон,  
особо охраняемых природных территорий,  
зон с особыми условиями использования территории

**Публичный сервитут в отношении земель и земельных участков в целях эксплуатации  
существующего линейного объекта системы электроснабжения регионального значения  
«Воздушная линия 110 кВ Л-125**

**Эркен Шахар-Садовая» и его неотъемлемых технологических частей**  
(наименование объекта, местоположение границ которого описано)

## План границ объекта

### Выносной лист №9



**Масштаб 1:5000**

Используемые условные знаки и обозначения приведены на отдельной странице в конце раздела.

Подпись *В. А. Валуйев* **Валуйев Р. А.** Дата «16» сентября 2024 г.

Место для оттиска печати (при наличии) лица, составившего описание местоположения границ объекта



## ГРАФИЧЕСКОЕ ОПИСАНИЕ

местоположения границ населенных пунктов, территориальных зон,  
особо охраняемых природных территорий,  
зон с особыми условиями использования территории

**Публичный сервитут в отношении земель и земельных участков в целях эксплуатации  
существующего линейного объекта системы электроснабжения регионального значения  
«Воздушная линия 110 кВ Л-125**

**Эркен Шахар-Садовая» и его неотъемлемых технологических частей**  
(наименование объекта, местоположение границ которого описано)

## План границ объекта

### Выносной лист №10



**Масштаб 1:5000**

Используемые условные знаки и обозначения приведены на отдельной странице в конце раздела.

Подпись *Валуев Р. А.* Дата «16» сентября 2024 г.

Место для оттиска печати (при наличии) лица, составившего описание местоположения границ объекта





## ГРАФИЧЕСКОЕ ОПИСАНИЕ

местоположения границ населенных пунктов, территориальных зон,  
особо охраняемых природных территорий,  
зон с особыми условиями использования территории

**Публичный сервитут в отношении земель и земельных участков в целях эксплуатации  
существующего линейного объекта системы электроснабжения регионального значения  
«Воздушная линия 110 кВ Л-125**

**Эркен Шахар-Садовая» и его неотъемлемых технологических частей**  
(наименование объекта, местоположение границ которого описано)


## План границ объекта

### Выносной лист №12



**Масштаб 1:5000**

Используемые условные знаки и обозначения приведены на отдельной странице в конце раздела.

Подпись  *Валуев Р. А.* Дата «16» сентября 2024 г.

Место для оттиска печати (при наличии) лица, составившего описание местоположения границ объекта



**ГРАФИЧЕСКОЕ ОПИСАНИЕ**

местоположения границ населенных пунктов, территориальных зон,  
особо охраняемых природных территорий,  
зон с особыми условиями использования территории

**Публичный сервитут в отношении земель и земельных участков в целях эксплуатации  
существующего линейного объекта системы электроснабжения регионального значения  
«Воздушная линия 110 кВ Л-125**

**Эркен Шахар-Садовая» и его неотъемлемых технологических частей**  
(наименование объекта, местоположение границ которого описано)


**План границ объекта**

**Выносной лист №13**



**Масштаб 1:5000**

Используемые условные знаки и обозначения приведены на отдельной странице в конце раздела.

Подпись  *Валуев Р. А.* Дата «16» сентября 2024 г.

Место для оттиска печати (при наличии) лица, составившего описание местоположения границ объекта

## ГРАФИЧЕСКОЕ ОПИСАНИЕ


местоположения границ населенных пунктов, территориальных зон,  
особо охраняемых природных территорий,  
зон с особыми условиями использования территории

**Публичный сервитут в отношении земель и земельных участков в целях эксплуатации  
существующего линейного объекта системы электроснабжения регионального значения  
«Воздушная линия 110 кВ Л-125**

**Эркен Шахар-Садовая» и его неотъемлемых технологических частей**  
(наименование объекта, местоположение границ которого описано)

## План границ объекта

### Выносной лист №14



**Масштаб 1:5000**

Используемые условные знаки и обозначения приведены на отдельной странице в конце раздела.

Подпись *В.А. Валуйев* **Валуйев Р. А.** Дата «16» сентября 2024 г.

Место для оттиска печати (при наличии) лица, составившего описание местоположения границ объекта



**ГРАФИЧЕСКОЕ ОПИСАНИЕ**


местоположения границ населенных пунктов, территориальных зон,  
особо охраняемых природных территорий,  
зон с особыми условиями использования территории

**Публичный сервитут в отношении земель и земельных участков в целях эксплуатации  
существующего линейного объекта системы электроснабжения регионального значения  
«Воздушная линия 110 кВ Л-125**

**Эркен Шахар-Садовая» и его неотъемлемых технологических частей**  
(наименование объекта, местоположение границ которого описано)


**План границ объекта**

**Выносной лист №15**



**Масштаб 1:5000**

Используемые условные знаки и обозначения приведены на отдельной странице в конце раздела.

Подпись  *Валуев Р. А.* Дата «16» сентября 2024 г.

Место для оттиска печати (при наличии) лица, составившего описание местоположения границ объекта



**ГРАФИЧЕСКОЕ ОПИСАНИЕ**

местоположения границ населенных пунктов, территориальных зон,  
особо охраняемых природных территорий,  
зон с особыми условиями использования территории

**Публичный сервитут в отношении земель и земельных участков в целях эксплуатации  
существующего линейного объекта системы электроснабжения регионального значения  
«Воздушная линия 110 кВ Л-125**

**Эркен Шахар-Садовая» и его неотъемлемых технологических частей**  
(наименование объекта, местоположение границ которого описано)

**План границ объекта**

**Выносной лист №16**



**Масштаб 1:5000**

Используемые условные знаки и обозначения приведены на отдельной странице в конце раздела.

Подпись *Валуев Р. А.* **Валуев Р. А.** Дата «16» сентября 2024 г.

Место для оттиска печати (при наличии) лица, составившего описание местоположения границ объекта



## ГРАФИЧЕСКОЕ ОПИСАНИЕ


местоположения границ населенных пунктов, территориальных зон,  
особо охраняемых природных территорий,  
зон с особыми условиями использования территории

Публичный сервитут в отношении земель и земельных участков в целях эксплуатации  
существующего линейного объекта системы электроснабжения регионального значения  
«Воздушная линия 110 кВ Л-125

**Эркен Шахар-Садовая» и его неотъемлемых технологических частей**  
(наименование объекта, местоположение границ которого описано)


## План границ объекта

### Выносной лист №17



**Масштаб 1:5000**

Используемые условные знаки и обозначения приведены на отдельной странице в конце раздела.

Подпись  **Валуев Р. А.** Дата «16» сентября 2024 г.

Место для оттиска печати (при наличии) лица, составившего описание местоположения границ объекта



**ГРАФИЧЕСКОЕ ОПИСАНИЕ**

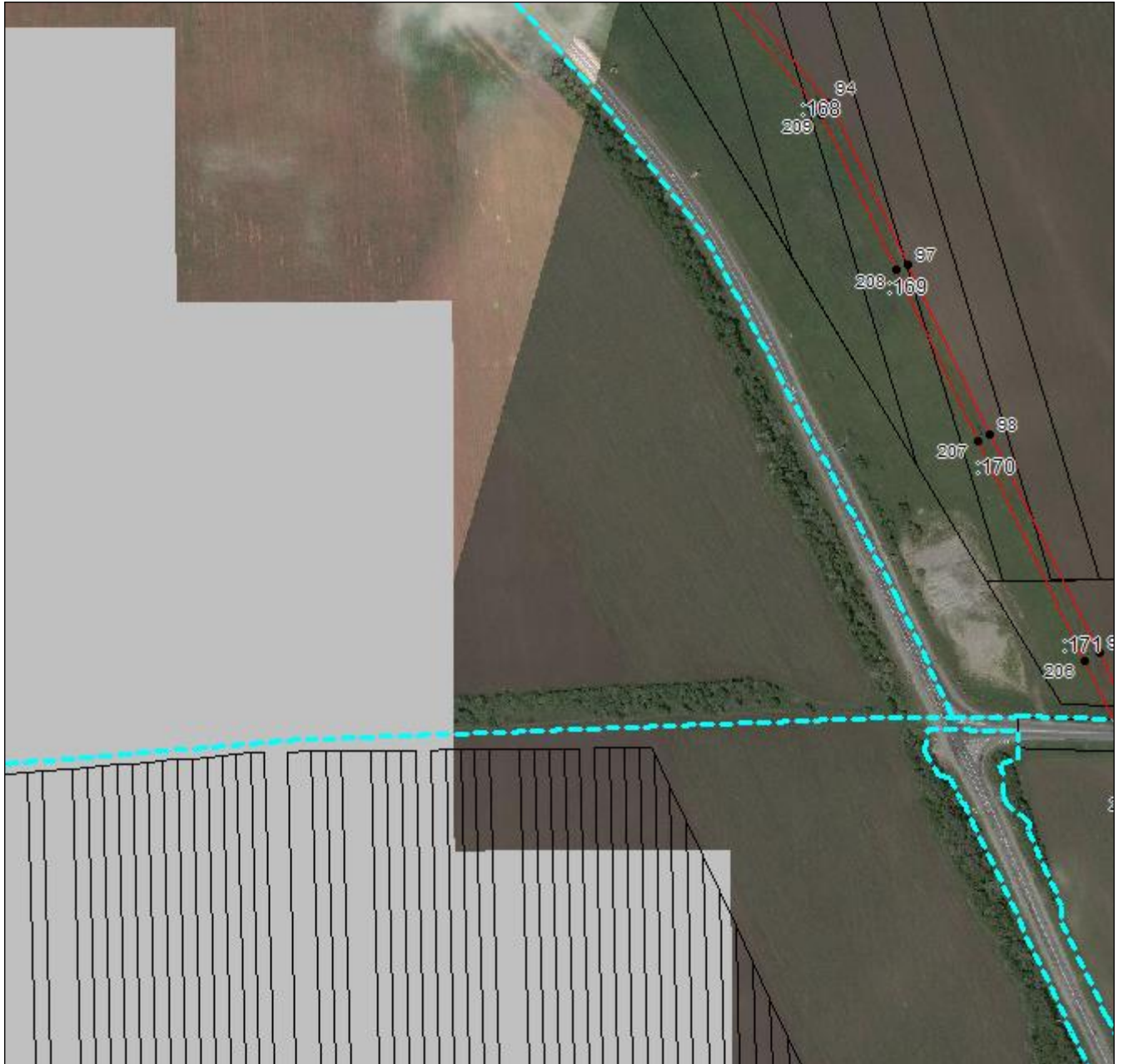
местоположения границ населенных пунктов, территориальных зон,  
особо охраняемых природных территорий,  
зон с особыми условиями использования территории

**Публичный сервитут в отношении земель и земельных участков в целях эксплуатации  
существующего линейного объекта системы электроснабжения регионального значения  
«Воздушная линия 110 кВ Л-125**

**Эркен Шахар-Садовая» и его неотъемлемых технологических частей**  
(наименование объекта, местоположение границ которого описано)

**План границ объекта**

**Выносной лист №18**



**Масштаб 1:5000**

Используемые условные знаки и обозначения приведены на отдельной странице в конце раздела.

Подпись *Валуев Р. А.* Дата «16» сентября 2024 г.

Место для оттиска печати (при наличии) лица, составившего описание местоположения границ объекта



**ГРАФИЧЕСКОЕ ОПИСАНИЕ**

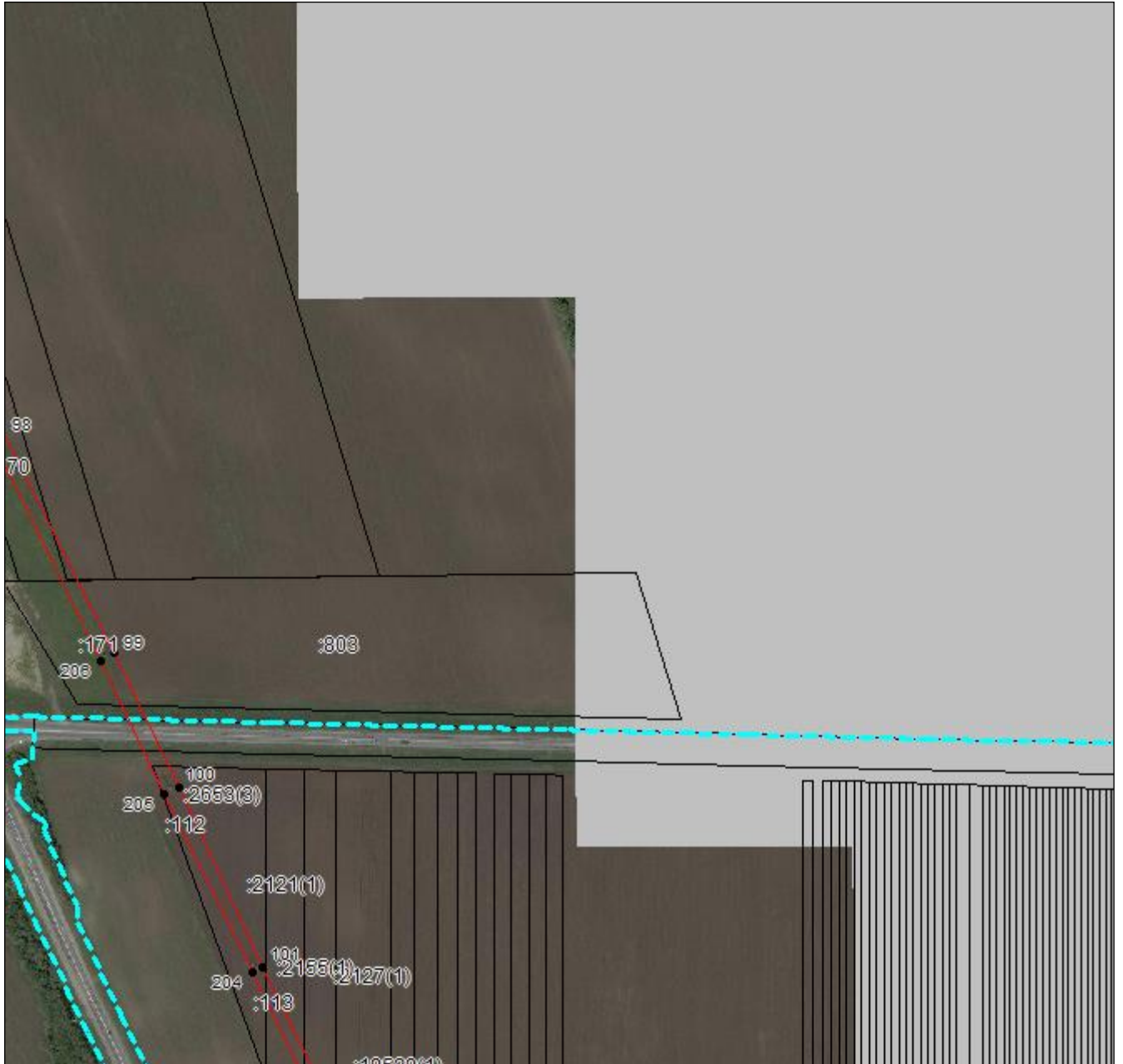
местоположения границ населенных пунктов, территориальных зон,  
особо охраняемых природных территорий,  
зон с особыми условиями использования территории

**Публичный сервитут в отношении земель и земельных участков в целях эксплуатации  
существующего линейного объекта системы электроснабжения регионального значения  
«Воздушная линия 110 кВ Л-125**

**Эркен Шахар-Садовая» и его неотъемлемых технологических частей**  
(наименование объекта, местоположение границ которого описано)

**План границ объекта**

**Выносной лист №19**



**Масштаб 1:5000**

Используемые условные знаки и обозначения приведены на отдельной странице в конце раздела.

Подпись *Валуев Р. А.* Валуев Р. А. Дата «16» сентября 2024 г.

Место для оттиска печати (при наличии) лица, составившего описание местоположения границ объекта



## ГРАФИЧЕСКОЕ ОПИСАНИЕ

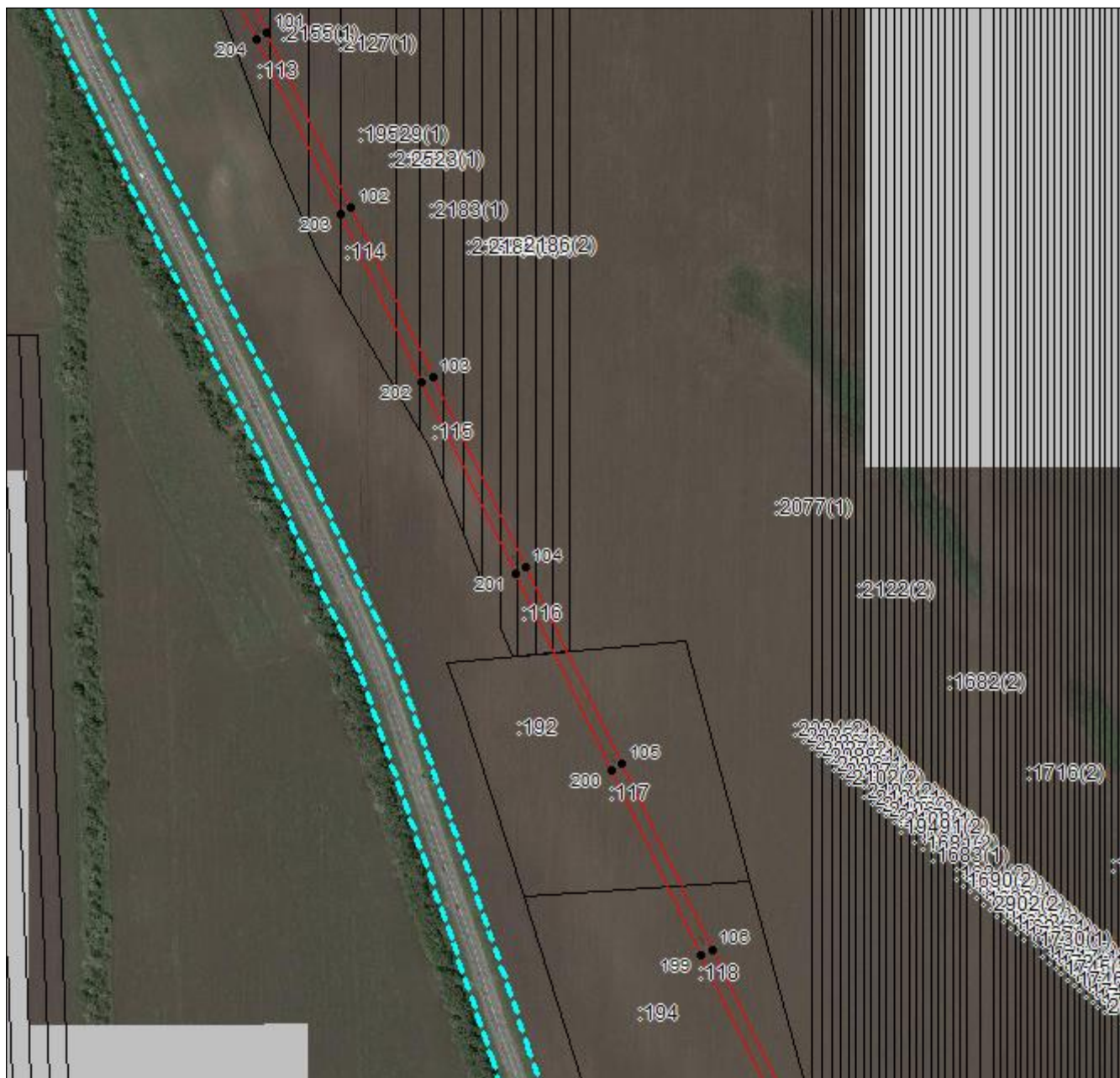
местоположения границ населенных пунктов, территориальных зон,  
особо охраняемых природных территорий,  
зон с особыми условиями использования территории

Публичный сервитут в отношении земель и земельных участков в целях эксплуатации  
существующего линейного объекта системы электроснабжения регионального значения  
«Воздушная линия 110 кВ Л-125

**Эркен Шахар-Садовая» и его неотъемлемых технологических частей**  
(наименование объекта, местоположение границ которого описано)

### План границ объекта

#### Выносной лист №20



Масштаб 1:5000

Используемые условные знаки и обозначения приведены на отдельной странице в конце раздела.

Подпись: *Валуев Р. А.* Валуев Р. А. Дата «16» сентября 2024 г.

Место для оттиска печати (при наличии) лица, составившего описание местоположения границ объекта





## ГРАФИЧЕСКОЕ ОПИСАНИЕ

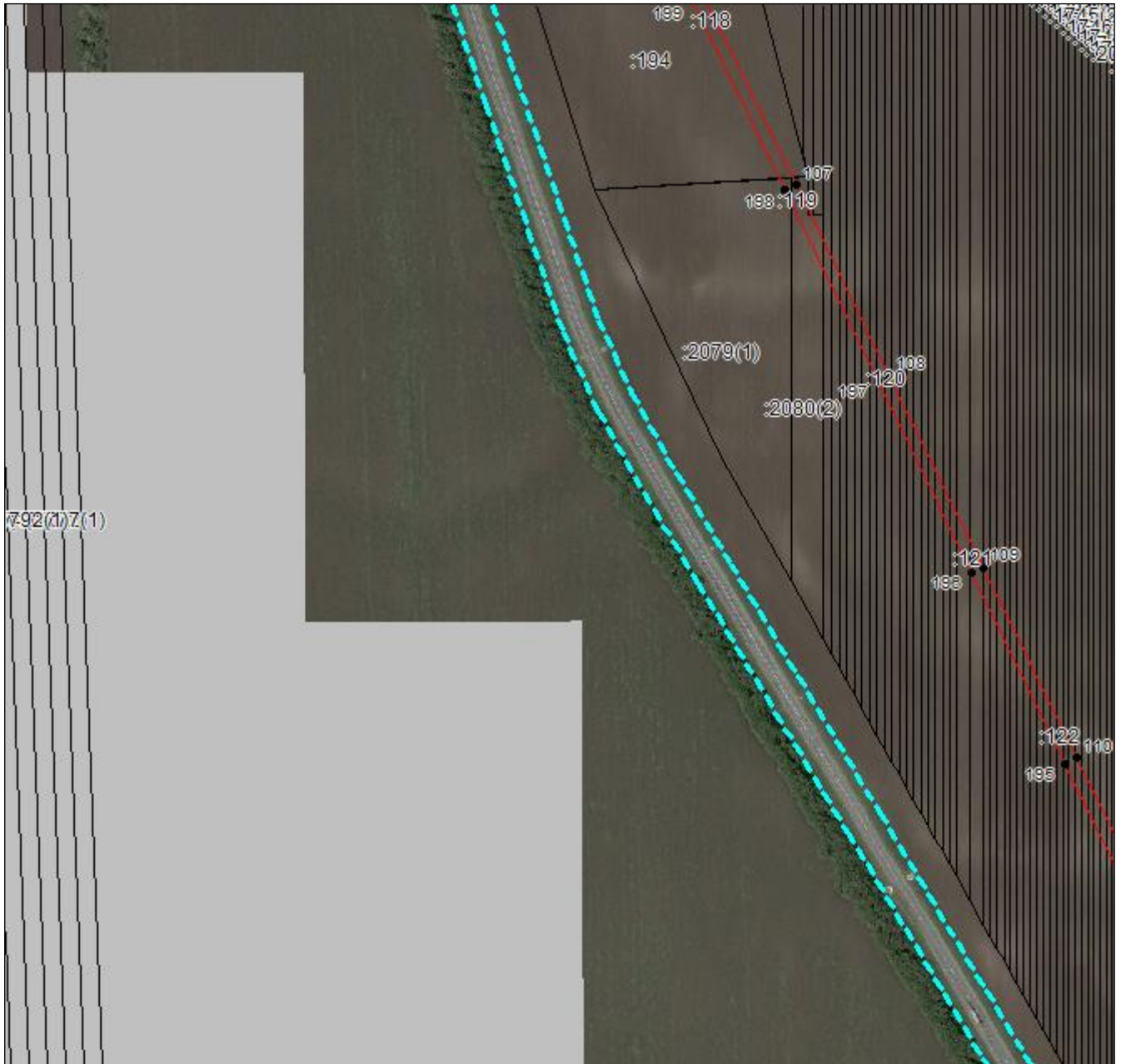
местоположения границ населенных пунктов, территориальных зон,  
особо охраняемых природных территорий,  
зон с особыми условиями использования территории

**Публичный сервитут в отношении земель и земельных участков в целях эксплуатации  
существующего линейного объекта системы электроснабжения регионального значения  
«Воздушная линия 110 кВ Л-125**

**Эркен Шахар-Садовая» и его неотъемлемых технологических частей**  
(наименование объекта, местоположение границ которого описано)

## План границ объекта

### Выносной лист №21



**Масштаб 1:5000**

Используемые условные знаки и обозначения приведены на отдельной странице в конце раздела.

Подпись *Валуев Р. А.* **Валуев Р. А.** Дата «16» сентября 2024 г.

Место для оттиска печати (при наличии) лица, составившего описание местоположения границ объекта



## ГРАФИЧЕСКОЕ ОПИСАНИЕ


местоположения границ населенных пунктов, территориальных зон,  
особо охраняемых природных территорий,  
зон с особыми условиями использования территории

Публичный сервитут в отношении земель и земельных участков в целях эксплуатации  
существующего линейного объекта системы электроснабжения регионального значения  
«Воздушная линия 110 кВ Л-125

**Эркен Шахар-Садовая» и его неотъемлемых технологических частей**  
(наименование объекта, местоположение границ которого описано)


## План границ объекта

### Выносной лист №22



Масштаб 1:5000

Используемые условные знаки и обозначения приведены на отдельной странице в конце раздела.

Подпись  Валуйев Р. А. Дата «16» сентября 2024 г.

Место для оттиска печати (при наличии) лица, составившего описание местоположения границ объекта



## ГРАФИЧЕСКОЕ ОПИСАНИЕ

местоположения границ населенных пунктов, территориальных зон,  
особо охраняемых природных территорий,  
зон с особыми условиями использования территории

**Публичный сервитут в отношении земель и земельных участков в целях эксплуатации  
существующего линейного объекта системы электроснабжения регионального значения  
«Воздушная линия 110 кВ Л-125**

**Эркен Шахар-Садовая» и его неотъемлемых технологических частей**  
(наименование объекта, местоположение границ которого описано)

## План границ объекта

### Выносной лист №23



**Масштаб 1:5000**

Используемые условные знаки и обозначения приведены на отдельной странице в конце раздела.

Подпись *Валуев Р. А.* **Валуев Р. А.** Дата «16» сентября 2024 г.

Место для оттиска печати (при наличии) лица, составившего описание местоположения границ объекта



**ГРАФИЧЕСКОЕ ОПИСАНИЕ**


местоположения границ населенных пунктов, территориальных зон,  
особо охраняемых природных территорий,  
зон с особыми условиями использования территории

**Публичный сервитут в отношении земель и земельных участков в целях эксплуатации  
существующего линейного объекта системы электроснабжения регионального значения  
«Воздушная линия 110 кВ Л-125**

**Эркен Шахар-Садовая» и его неотъемлемых технологических частей**  
(наименование объекта, местоположение границ которого описано)

**План границ объекта**

**Выносной лист №24**



**Масштаб 1:5000**

Используемые условные знаки и обозначения приведены на отдельной странице в конце раздела.

Подпись *Валуев Р. А.* **Валуев Р. А.** Дата «16» сентября 2024 г.

Место для оттиска печати (при наличии) лица, составившего описание местоположения границ объекта



**ГРАФИЧЕСКОЕ ОПИСАНИЕ**

местоположения границ населенных пунктов, территориальных зон,  
особо охраняемых природных территорий,  
зон с особыми условиями использования территории

**Публичный сервитут в отношении земель и земельных участков в целях эксплуатации существующего линейного объекта системы электроснабжения регионального значения**

**«Воздушная линия 110 кВ Л-125**

**Эркен Шахар-Садовая» и его неотъемлемых технологических частей**

(наименование объекта, местоположение границ которого описано)

**План границ объекта**

**Выносной лист №25**



**Масштаб 1:5000**

Используемые условные знаки и обозначения приведены на отдельной странице в конце раздела.

Подпись *Валуев Р. А.* **Валуев Р. А.** Дата «16» сентября 2024 г.

Место для оттиска печати (при наличии) лица, составившего описание местоположения границ объекта



**ГРАФИЧЕСКОЕ ОПИСАНИЕ**

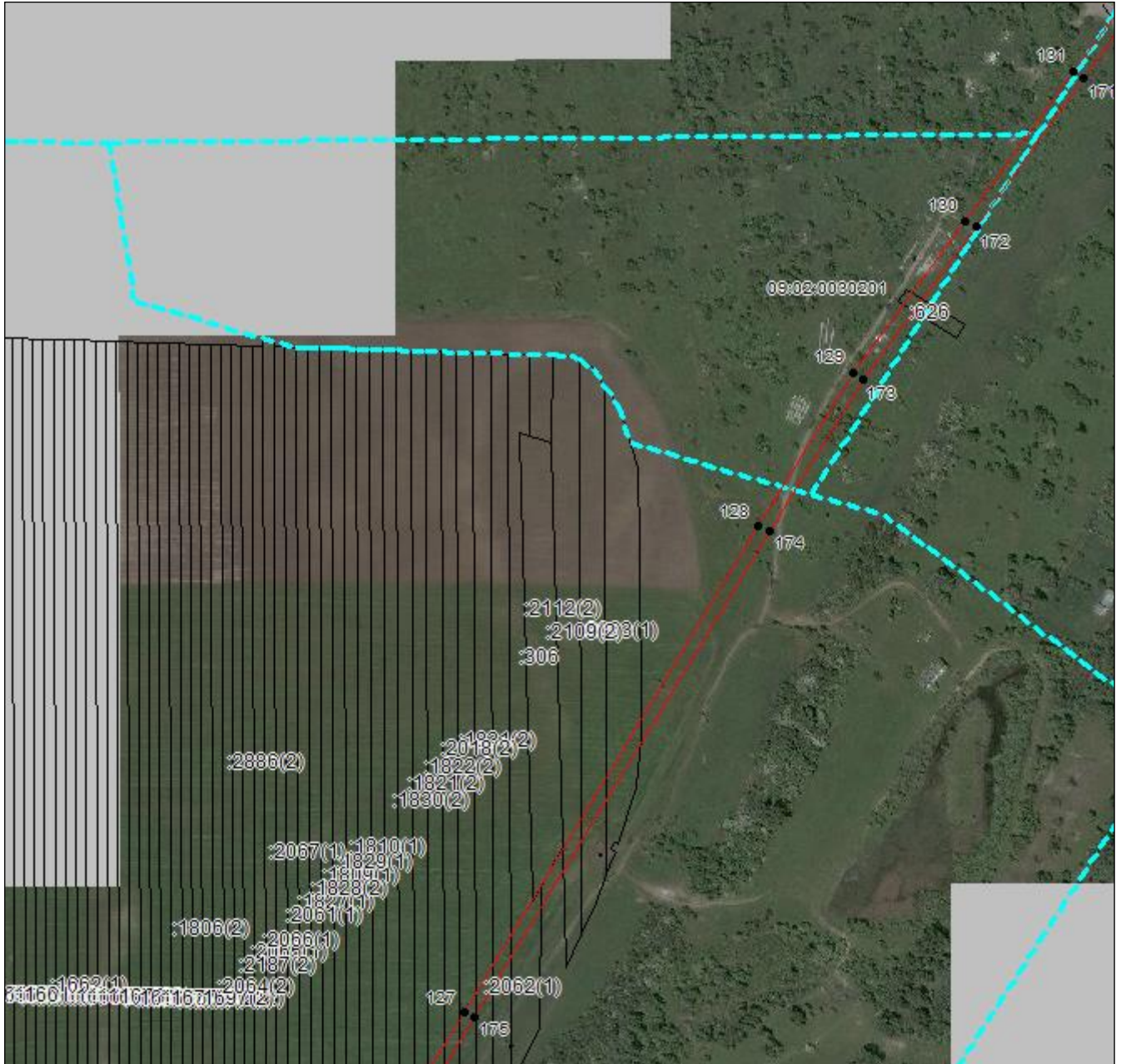
местоположения границ населенных пунктов, территориальных зон,  
особо охраняемых природных территорий,  
зон с особыми условиями использования территории

**Публичный сервитут в отношении земель и земельных участков в целях эксплуатации  
существующего линейного объекта системы электроснабжения регионального значения  
«Воздушная линия 110 кВ Л-125**

**Эркен Шахар-Садовая» и его неотъемлемых технологических частей**  
(наименование объекта, местоположение границ которого описано)

**План границ объекта**

**Выносной лист №26**



**Масштаб 1:5000**

Используемые условные знаки и обозначения приведены на отдельной странице в конце раздела.

Подпись *Валугев Р. А.* Валугев Р. А. Дата «16» сентября 2024 г.

Место для оттиска печати (при наличии) лица, составившего описание местоположения границ объекта



**ГРАФИЧЕСКОЕ ОПИСАНИЕ**

местоположения границ населенных пунктов, территориальных зон,  
особо охраняемых природных территорий,  
зон с особыми условиями использования территории

**Публичный сервитут в отношении земель и земельных участков в целях эксплуатации  
существующего линейного объекта системы электроснабжения регионального значения  
«Воздушная линия 110 кВ Л-125**

**Эркен Шахар-Садовая» и его неотъемлемых технологических частей**  
(наименование объекта, местоположение границ которого описано)

**План границ объекта**

**Выносной лист №27**



**Масштаб 1:5000**

Используемые условные знаки и обозначения приведены на отдельной странице в конце раздела.

Подпись *Валуев Р. А.* **Валуев Р. А.** Дата «16» сентября 2024 г.

Место для оттиска печати (при наличии) лица, составившего описание местоположения границ объекта



**ГРАФИЧЕСКОЕ ОПИСАНИЕ**

местоположения границ населенных пунктов, территориальных зон,  
особо охраняемых природных территорий,  
зон с особыми условиями использования территории

**Публичный сервитут в отношении земель и земельных участков в целях эксплуатации  
существующего линейного объекта системы электроснабжения регионального значения  
«Воздушная линия 110 кВ Л-125**

**Эркен Шахар-Садовая» и его неотъемлемых технологических частей**  
(наименование объекта, местоположение границ которого описано)

**План границ объекта**

**Выносной лист №28**



**Масштаб 1:5000**

Используемые условные знаки и обозначения приведены на отдельной странице в конце раздела.

Подпись *В. А. Валуев* **Валуев Р. А.** Дата «16» сентября 2024 г.

Место для оттиска печати (при наличии) лица, составившего описание местоположения границ объекта





## ГРАФИЧЕСКОЕ ОПИСАНИЕ

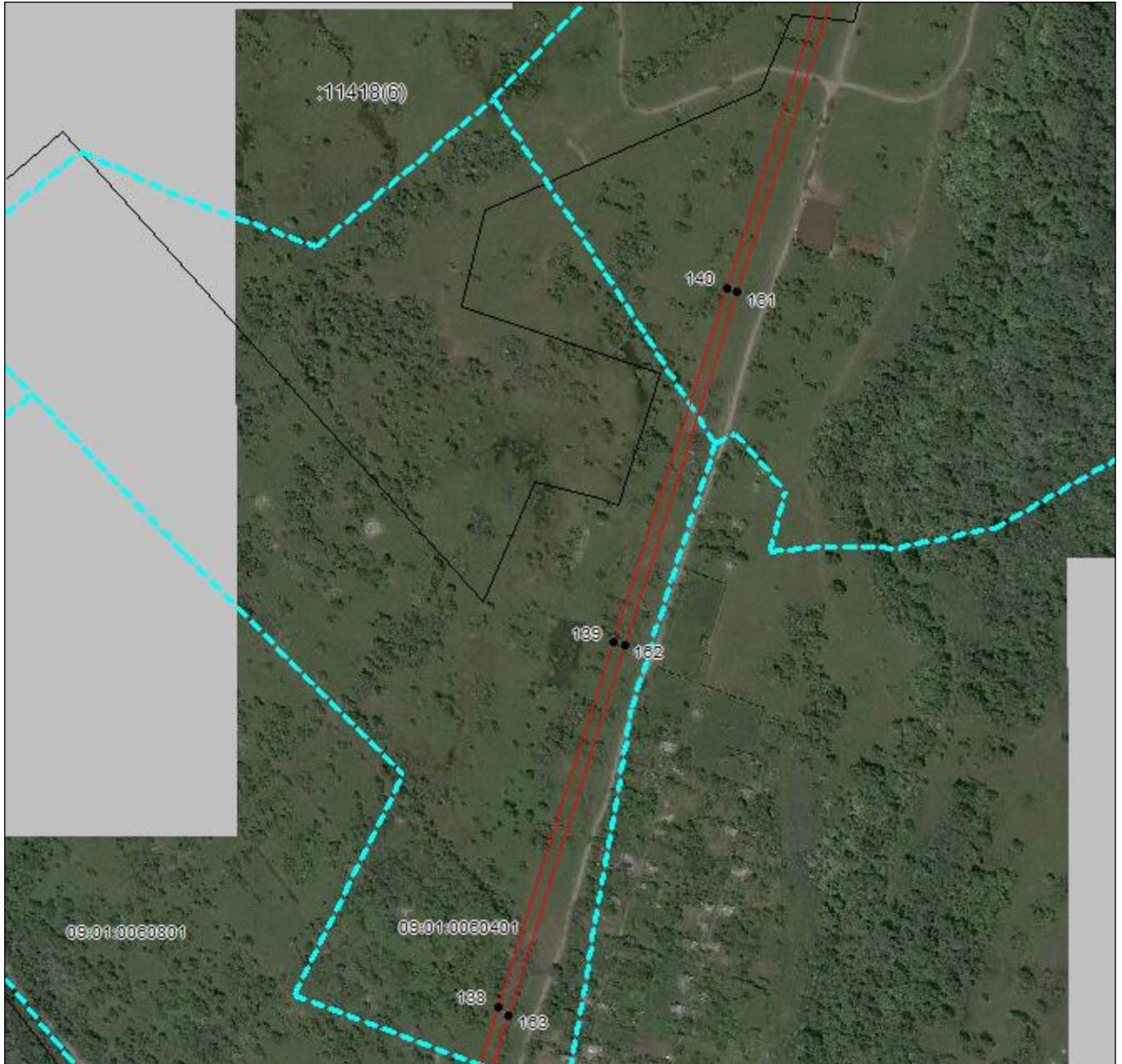
местоположения границ населенных пунктов, территориальных зон,  
особо охраняемых природных территорий,  
зон с особыми условиями использования территории

**Публичный сервитут в отношении земель и земельных участков в целях эксплуатации  
существующего линейного объекта системы электроснабжения регионального значения  
«Воздушная линия 110 кВ Л-125**

**Эркен Шахар-Садовая» и его неотъемлемых технологических частей**  
(наименование объекта, местоположение границ которого описано)

## План границ объекта

### Выносной лист №29



**Масштаб 1:5000**

Используемые условные знаки и обозначения приведены на отдельной странице в конце раздела.

Подпись *Валуев Р. А.* Валуев Р. А. Дата «16» сентября 2024 г.

Место для оттиска печати (при наличии) лица, составившего описание местоположения границ объекта



**ГРАФИЧЕСКОЕ ОПИСАНИЕ**

местоположения границ населенных пунктов, территориальных зон,  
особо охраняемых природных территорий,  
зон с особыми условиями использования территории

**Публичный сервитут в отношении земель и земельных участков в целях эксплуатации  
существующего линейного объекта системы электроснабжения регионального значения  
«Воздушная линия 110 кВ Л-125**

**Эркен Шахар-Садовая» и его неотъемлемых технологических частей**  
(наименование объекта, местоположение границ которого описано)


**План границ объекта**

**Выносной лист №30**



**Масштаб 1:5000**

Используемые условные знаки и обозначения приведены на отдельной странице в конце раздела.

Подпись  *Валуев Р. А.* Дата «16» сентября 2024 г.

Место для отрисовки печати (при наличии) лица, составившего описание местоположения границ объекта



**ГРАФИЧЕСКОЕ ОПИСАНИЕ**

местоположения границ населенных пунктов, территориальных зон,  
особо охраняемых природных территорий,  
зон с особыми условиями использования территории

**Публичный сервитут в отношении земель и земельных участков в целях эксплуатации  
существующего линейного объекта системы электроснабжения регионального значения  
«Воздушная линия 110 кВ Л-125**

**Эркен Шахар-Садовая» и его неотъемлемых технологических частей**  
(наименование объекта, местоположение границ которого описано)


**План границ объекта**

**Выносной лист №31**



**Масштаб 1:5000**

Используемые условные знаки и обозначения приведены на отдельной странице в конце раздела.

Подпись  *Валуев Р. А.* Дата «16» сентября 2024 г.

Место для оттиска печати (при наличии) лица, составившего описание местоположения границ объекта



## ГРАФИЧЕСКОЕ ОПИСАНИЕ






местоположения границ населенных пунктов, территориальных зон,  
особо охраняемых природных территорий,  
зон с особыми условиями использования территории

**Публичный сервитут в отношении земель и земельных участков в целях эксплуатации  
существующего линейного объекта системы электроснабжения регионального значения  
«Воздушная линия 110 кВ Л-125**

**Эркен Шахар-Садовая» и его неотъемлемых технологических частей**  
(наименование объекта, местоположение границ которого описано)

## План границ объекта

### Используемые условные знаки и обозначения:

-  – граница объекта,
-  – установленная граница муниципального образования,
-  – установленная граница населенного пункта,
-  – граница земельного участка,
-  – характерная точка объекта.

