

КАРТА-ПЛАН ТЕРРИТОРИИ**Пояснительная записка**

1. Сведения о территории выполнения комплексных кадастровых работ: *Российская Федерация, Карачаево-Черкесская Республика, Малокарачаевский район, с. Учкеек 09:08:0180103*

(наименование субъекта Российской Федерации, муниципального образования, населенного пункта, уникальные учетные номера кадастровых кварталов, иные сведения, позволяющие определить местоположение территории, на которой выполняются комплексные кадастровые работы, например, наименование садоводческого или огороднического некоммерческого товарищества, гаражного кооператива, элемента планировочной структуры)

2. Основания выполнения комплексных кадастровых работ:

Наименование, дата и номер документа, на основании которого выполняются комплексные кадастровые работы:
Государственный контракт №0179200001924000218

3. Дата подготовки карты-плана территории *6 ноября 2024 г.*

4. Сведения о заказчике(ах) комплексных кадастровых работ:

В отношении юридического лица, органа местного самоуправления муниципального района, муниципального округа или городского округа либо уполномоченного исполнительного органа государственной власти субъекта Российской Федерации:

полное или сокращенное (в случае, если имеется) наименование: *Министерство имущественных и земельных отношений Карачаево-Черкесской Республики*

основной государственный регистрационный номер: *1080917004850*

идентификационный номер налогоплательщика: *0917012783*

В отношении физического лица или представителя физических или юридических лиц:

фамилия, имя, отчество (последнее - при наличии): —

страховой номер индивидуального лицевого счета в системе обязательного пенсионного страхования Российской Федерации (СНИЛС): —

Наименование и реквизиты документа, подтверждающие полномочия представителя заказчика(ов) комплексных кадастровых работ:

—

Адрес электронной почты (для направления уведомления о результатах внесения сведений в Единый государственный реестр недвижимости):
minim@kchr.ru

5. Сведения об исполнителе комплексных кадастровых работ:

Полное или сокращенное (в случае, если имеется) наименование и адрес юридического лица, с которым заключен государственный или муниципальный контракт либо договор подряда на выполнение комплексных кадастровых работ: *ООО "Земля и право", 369000, г. Черкесск, ул. Октябрьская, 301а, комната 404*

КАРТА-ПЛАН ТЕРРИТОРИИ

Фамилия, имя, отчество кадастрового инженера (последнее - при наличии): *Койчев Али Сагидович* и основной государственный регистрационный номер кадастрового инженера индивидуального предпринимателя (ОГРНИП): —

Страховой номер индивидуального лицевого счета в системе обязательного пенсионного страхования Российской Федерации (СНИЛС) кадастрового инженера: *067-724-752 97*

Уникальный реестровый номер кадастрового инженера в реестре саморегулируемой организации кадастровых инженеров и дата внесения сведений о физическом лице в такой реестр: *НПОО2638 20 декабря 2017 г.*

Полное или (в случае, если имеется) сокращенное наименование саморегулируемой организации кадастровых инженеров, членом которой является кадастровый инженер: *"Кадастровые инженеры юга" (<https://kades.ru>)*

Контактный телефон: *8-8782-27-42-73*

Почтовый адрес и адрес электронной почты, по которым осуществляется связь с кадастровым инженером: *369000, г. Черкесск, ул. Октябрьская, 301а, комната 404, zemlya_pravo@mail.ru*

6. Перечень документов, использованных при подготовке карты-плана территории:

| № п/п | Реквизиты документа | | | | |
|-------|---------------------|------------|-------------------------|--|---------------|
| | Вид | Дата | Номер | Наименование | Иные сведения |
| 1 | 2 | 3 | 4 | 5 | 6 |
| 1 | — | 11.06.2024 | КУВИ-001/2024-157858458 | Кадастровый план территории | — |
| 2 | — | 19.03.2024 | КУВИ-001/2024-81430631 | Кадастровый план территории | — |
| 3 | — | 14.10.2024 | КУВИ-001/2024-253487350 | Кадастровая выписка о земельном участке | — |
| 4 | — | 30.10.2024 | КУВИ-001/2024-265886415 | Выписка из ЕГРН о здании, сооружении, объекте незавершенного строительства | — |
| 5 | — | 30.10.2024 | КУВИ-001/2024-265915475 | Выписка из ЕГРН о здании, сооружении, объекте незавершенного строительства | — |
| 6 | — | 30.10.2024 | КУВИ-001/2024-265926676 | Выписка из ЕГРН о земельном участке | — |
| 7 | — | 31.10.2024 | КУВИ-001/2024-266845641 | Выписка из ЕГРН о земельном участке | — |
| 8 | — | 03.11.2024 | КУВИ-001/2024-269535566 | Выписка из ЕГРН о земельном участке | — |
| 9 | — | 11.06.2024 | КУВИ-001/2024-157858680 | Кадастровый план территории | — |
| 10 | — | 31.01.2024 | КУВИ-001/2024-31389157 | Кадастровый план территории | — |

КАРТА-ПЛАН ТЕРРИТОРИИ

7. Пояснения к карте-плану территории:

КАРТА-ПЛАН ТЕРРИТОРИИ

1. Комплексные кадастровые работы проводятся на территории с местоположением: Российская Федерация, Карачаево-Черкесская Республика, Малокарачаевский район, с. Учкекен 09:08:0180103. Работы проводились на основании Государственного контракта №0179200001924000218. Выполнялись на основании полученных сведений из Единого государственного реестра недвижимости, полученных в виде кадастрового плана территории №КУВИ-001/2024-157858458 от 11.06.2024 г., №КУВИ-001/2024-157858680 от 11.06.2024 г., №КУВИ-001/2024-81430631 от 19.03.2024 г. На территории кадастрового квартала отсутствуют утвержденные проекты межевания территории (в том числе в составе проекта планировки территории). Местоположение границ земельных участков и объектов недвижимости выполнялось методом спутниковых геодезических измерений с применением высокоточных приборов, обеспечивающих требуемую погрешность, установленную в границах населенных пунктов.
2. В результате выполнения ККР было выявлено 42 (сорок два) земельных участков, границы которых не установлены в соответствии с требованиями земельного законодательства. При уточнении границ земельных участков их местоположение определяется исходя из сведений, содержащихся в документе, подтверждающем право на земельный участок, или при отсутствии такого документа исходя из сведений, содержащихся в документах, определявших местоположение границ земельного участка при его образовании. В случае отсутствия в указанных документах сведений о местоположении границ земельного участка его границами считаются границы, существующие на местности пятнадцать лет и более.
3. В результате ККР не обеспечено образование земельных участков, в соответствии с пунктом 4 части 2 статьи 42.1 Закона №221ФЗ. Образование земельных участков должно быть предусмотрено проектом межевания территории, который на данный квартал не подготавливался.
4. При выполнении ККР были выявлены реестровые ошибки в описании местоположения границ 29 (двадцать девять) земельных участков. В результате проведенного анализа сведений ЕГРН и полученных результатов полевых измерений было установлено, что границы данных земельных участков, сведения о которых содержатся в ЕГРН, не соответствуют их фактическому местоположению. При формировании земельных участков были допущены ошибки в определении координат этих земельных участков. В частности, есть такие случаи, когда границы объектов капитального строительства выходят за пределы границ, внесенных в ЕГРН земельных участков. В результате проведения ККР ошибки в местоположении границ земельных участков устранены. В ходе ККР кадастровым инженером была выполнена привязка к пунктам ГГС и проведена съемка земельных участков. В результате проведенных работ и сравнения полученных координат характерных точек данных земельных участков с координатами, содержащимися в ЕГРН, границы земельных участков (по данным ЕГРН) сместились, площади поменялись, за исключением 10 (десяти) земельных участков, где площади не изменились. Местоположение определено по существующим объектам искусственного происхождения.
5. В ходе ККР уточнено местоположение границ 42 (сорок два) объектов капитального строительства, расположенных на земельных участках, определены координаты характерных точек контуров зданий. Контуры зданий уточнены по Приказу 3 октября 2020 года N П/0393 «Об утверждении требований к точности и методам определения координат характерных точек границ земельного участка, требований к точности и методам определения координат характерных точек контура здания, сооружения или объекта незавершенного строительства на земельном участке, а также требований к определению площади здания, сооружения, помещения, машино - места». Определение координат поворотных точек границы контура объектов капитального строительства производилось с использованием спутниковых геодезических приборов, поэтому в соответствующих графах карта-плана указано только значение средней квадратической погрешности.
6. При выполнении ККР была выявлена реестровая ошибка в отношении 3 (три) объектов капитального строительства в сведениях ЕГРН в описании местоположения поворотных точек контуров. В результате проведенного анализа сведений ЕГРН, и полученных в результате проведения землеустройства результатов полевых измерений было установлено, что границы данных объектов капитального строительства, сведения о которых содержатся в ЕГРН, не

КАРТА-ПЛАН ТЕРРИТОРИИ

соответствуют их фактическому местоположению. В ходе ККР кадастровым инженером была выполнена привязка к пунктам ГГС и проведена съемка координаты поворотных точек объектов капитального строительства. В результате проведенных работ и сравнения полученных координат характерных точек данных объектов капитального строительства с координатами, содержащимися в ЕГРН, границы объектов капитального строительства (по данным ЕГРН) сместились. Так же при совмещении кадастровых планов территорий, геодезических изменений были подтверждены реестровые ошибки в границах исправляемых объектов капитального строительства

7. В результате ККР в отношении 250 (двухсот пятидесяти), внесенных в ЕГРН объектов капитального строительства были проведены работы по выносу в натуру границ объектов капитального строительства для проведения анализа и сопоставления сведений ЕГРН и результатов полевых измерений, объекты внесены в соответствии с фактическим местоположением и не требуют повторного переопределения координат характерных точек. 8. В результате ККР в отношении 202 (двухсот двух), внесенных в ЕГРН земельных участков были проведены работы по выносу в натуру границ земельных участков для проведения анализа и сопоставления сведений ЕГРН и результатов полевых измерений, объекты внесены в соответствии с фактическим местоположением и не требуют повторного переопределения координат характерных точек.

Мин. Размер согласно правил землепользования и застройки. для ИЖС, ЛПХ-300 кв.м., макс. Размер – 2500 кв.м.

1. Сведения о пунктах геодезической сети:

| № п/п | Вид геодезической сети | Название пункта и тип знака геодезической сети | Система координат пункта геодезической сети | Координаты пункта, м | | Дата обследования 8 октября 2024 г. | | |
|-------|------------------------|--|---|----------------------|-----------|--|---------------|---------------------|
| | | | | | | Сведения о состоянии | | |
| | | | | Х | У | наружного знака пункта | центра пункта | марки центра пункта |
| 1 | 2 | 3 | 4 | 5 | 6 | 7 | 8 | 9 |
| 1 | 4 | Аратай, пир.-штатив 2,1 м. центр 9 (№6208) | МСК-09, зона 1 | 526334,04 | 294340,01 | сохранился | сохранился | сохранился |
| 2 | 3 | Ниж.Гиляч, пир. 4,5 м, Центр 149 (№6867) | МСК-09, зона 1 | 524949,81 | 317350,75 | сохранился | сохранился | сохранился |
| 3 | 3 | Штымбаши, пир. 4,7 м, Центр И | МСК-09, зона 1 | 515234,27 | 333500,59 | сохранился | сохранился | сохранился |
| 4 | 3 | Кильян, пир.5,3 м, Центр 83 | МСК-09, зона 1 | 511070,39 | 338124,74 | сохранился | сохранился | сохранился |

2. Сведения об использованных средствах измерений:

| № п/п | Наименование и обозначение типа средства измерений - прибора (инструмента, аппаратуры) | Заводской или серийный номер средства измерений | Реквизиты свидетельства о поверке прибора (инструмента, аппаратуры) и (или) срок действия поверки |
|-------|--|---|---|
| 1 | 2 | 3 | 4 |
| 1 | Аппаратура спутниковая геодезическая | 3510560 | Свидетельство о поверке №С-ГСХ/07-11-2023/292908509 |

КАРТА-ПЛАН ТЕРРИТОРИИ
Сведения об уточняемых земельных участках

1. Сведения о характерных точках границы уточняемого земельного участка с кадастровым номером 09:08:0180103:17 :

Система координат МСК-09

Зона № 1

| Обозначение характерных точек границ | Координаты, м | | | | Метод определения координат | Формулы, примененные для расчета средней квадратической погрешности определения координат характерных точек границ (M_t), с подставленными в такие формулы значениями и итоговые (вычисленные) значения M_t , м | Описание закрепления точки |
|---|--|---|---|-----------|--|--|----------------------------------|
| | содержатся в Едином государственном реестре недвижимости | | определены в результате выполнения комплексных кадастровых работ | | | | |
| | X | Y | X | Y | | | |
| 1 | 2 | 3 | 4 | 5 | 6 | 7 | 8 |
| 105 | — | — | 556645,89 | 366623,46 | Метод спутниковых геодезических измерений (определений) | $M_t = 0,1$ м | — |
| н72У | — | — | 556631,09 | 366660,54 | Метод спутниковых геодезических измерений (определений) | $M_t = 0,1$ м | — |
| н36У | — | — | 556608,06 | 366650,65 | Метод спутниковых геодезических измерений (определений) | $M_t = 0,1$ м | — |
| 106 | — | — | 556622,95 | 366613,50 | Метод спутниковых геодезических измерений (определений) | $M_t = 0,1$ м | — |
| 105 | — | — | 556645,89 | 366623,46 | Метод спутниковых геодезических измерений (определений) | $M_t = 0,1$ м | — |

КАРТА-ПЛАН ТЕРРИТОРИИ
Сведения об уточняемых земельных участках

2. Сведения о частях границ уточняемого земельного участка с кадастровым номером 09:08:0180103:17 :

| Обозначение части границ | | Горизонтальное проложение (S), м | Описание прохождения части границ | Сведения о согласовании местоположения границ(согласовано/спорное) |
|--------------------------|-------|----------------------------------|-----------------------------------|--|
| от т. | до т. | | | |
| 1 | 2 | 3 | 4 | 5 |
| 105 | н72У | 39,92 | — | согласовано |
| н72У | н36У | 25,06 | — | согласовано |
| н36У | 106 | 40,02 | — | согласовано |
| 106 | 105 | 25,01 | — | согласовано |

3. Сведения о характеристиках уточняемого земельного участка с кадастровым номером 09:08:0180103:17 :

| № п/п | Наименование характеристик земельного участка | Значение характеристики |
|-------|---|--|
| 1 | 2 | 3 |
| 1. | Адрес земельного участка | — |
| 1.1. | Сведения о местоположении земельного участка (при отсутствии адреса) в структурированном в соответствии с федеральной информационной адресной системой виде | Карачаево-Черкесская респ, р-н Малокарачаевский, с Учкекен, Район Бойни, участок №53 |
| 1.2. | Дополнительные сведения о местоположении земельного участка | — |
| 2. | Площадь земельного участка ± величина погрешности определения(вычисления) площади ($P \pm \Delta P$), м ² | 1000±11 |
| 3. | Формула, примененная для вычисления предельной погрешности определения площади земельного участка, с подставленными значениями и итоговые (вычисленные) значения (ΔP), м ² | $\Delta P = 3,5 \cdot M_t \cdot \sqrt{P_{\text{док}}} = 3,5 \cdot 0,10 \cdot \sqrt{1000} = 11$ |
| 4. | Площадь земельного участка согласно сведениям Единого государственного реестра недвижимости ($P_{\text{кад}}$), м ² | 1000 |
| 5. | Оценка расхождения P и $P_{\text{кад}}$ ($P - P_{\text{кад}}$), м ² | 0 |
| 6. | Предельный минимальный и максимальный размеры земельного участка ($P_{\text{мин}}$ и $P_{\text{макс}}$), м ² | $P_{\text{мин}}=300$, $P_{\text{макс}}=2500$ |
| 7. | Вид (виды) разрешенного использования | Для ведения личного подсобного хозяйства |
| 7.1. | Дополнительные сведения об использовании земельного участка | — |
| 8. | Кадастровый или иной государственный учетный номер (инвентарный) здания, сооружения, объекта незавершенного строительства, расположенного на земельном участке | — |
| 9. | Сведения о земельных участках (землях общего пользования, территории общего пользования), посредством которых обеспечивается доступ | — |

КАРТА-ПЛАН ТЕРРИТОРИИ

Сведения об уточняемых земельных участках

| | | |
|----------|---------------|----------|
| 1 | 2 | 3 |
| 10. | Иные сведения | — |

4. Пояснения к сведениям об уточняемом земельном участке с кадастровым номером 09:08:0180103:17 :

| | |
|----|---|
| 1. | — |
|----|---|

1. Сведения о характерных точках границы уточняемого земельного участка с кадастровым номером 09:08:0180103:54 :

Система координат МСК-09

Зона № 1

| Обозначение характерных точек границ | Координаты, м | | | | Метод определения координат | Формулы, примененные для расчета средней квадратической погрешности определения координат характерных точек границ (M_t), с подставленными в такие формулы значениями и итоговые (вычисленные) значения M_t , м | Описание закрепления точки |
|---|--|---|---|-----------|--|--|----------------------------------|
| | содержатся в Едином государственном реестре недвижимости | | определены в результате выполнения комплексных кадастровых работ | | | | |
| | X | Y | X | Y | | | |
| 1 | 2 | 3 | 4 | 5 | 6 | 7 | 8 |
| н128У | — | — | 556682,88 | 366873,49 | Метод спутниковых геодезических измерений (определений) | $M_t = 0,1$ м | — |
| н130У | — | — | 556670,00 | 366898,05 | Метод спутниковых геодезических измерений (определений) | $M_t = 0,1$ м | — |
| н131У | — | — | 556630,38 | 366876,22 | Метод спутниковых геодезических измерений (определений) | $M_t = 0,1$ м | — |
| н139У | — | — | 556626,02 | 366871,67 | Метод спутниковых геодезических измерений (определений) | $M_t = 0,1$ м | — |

КАРТА-ПЛАН ТЕРРИТОРИИ

Сведения об уточняемых земельных участках

| | | | | | | | |
|-------|---|---|-----------|-----------|---|------------|---|
| н166У | — | — | 556652,12 | 366851,74 | Метод спутниковых геодезических измерений (определений) | Mt = 0,1 м | — |
| н128У | — | — | 556682,88 | 366873,49 | Метод спутниковых геодезических измерений (определений) | Mt = 0,1 м | — |

2. Сведения о частях границ уточняемого земельного участка с кадастровым номером 09:08:0180103:54 :

| Обозначение части границ | | Горизонтальное проложение (S), м | Описание прохождения части границ | Сведения о согласовании местоположения границ(согласовано/спорное) |
|--------------------------|-------|----------------------------------|-----------------------------------|--|
| от т. | до т. | | | |
| 1 | 2 | 3 | 4 | 5 |
| н128У | н130У | 27,73 | — | согласовано |
| н130У | н131У | 45,24 | — | согласовано |
| н131У | н139У | 6,30 | — | согласовано |
| н139У | н166У | 32,84 | — | согласовано |
| н166У | н128У | 37,67 | — | согласовано |

3. Сведения о характеристиках уточняемого земельного участка с кадастровым номером 09:08:0180103:54 :

| № п/п | Наименование характеристик земельного участка | Значение характеристики |
|-------|---|--|
| 1 | 2 | 3 |
| 1. | Адрес земельного участка | — |
| 1.1. | Сведения о местоположении земельного участка (при отсутствии адреса) в структурированном в соответствии с федеральной информационной адресной системой виде | Российская Федерация, Карачаево-Черкесская Республика, Малокарачаевский р-н, с. Учкекен, ул. Османа Касаева, д. 27 |
| 1.2. | Дополнительные сведения о местоположении земельного участка | — |
| 2. | Площадь земельного участка ± величина погрешности определения(вычисления) площади ($P \pm \Delta P$), м ² | 1343±11 |
| 3. | Формула, примененная для вычисления предельной погрешности определения площади земельного участка, с подставленными значениями и итоговые (вычисленные) значения (ΔP), м ² | $\Delta P = 3,5 \cdot M_t \cdot \sqrt{P_{\text{док}}} = 3,5 \cdot 0,10 \cdot \sqrt{1044} = 11$ |
| 4. | Площадь земельного участка согласно сведениям Единого государственного реестра недвижимости ($P_{\text{кад}}$), м ² | 1044 |
| 5. | Оценка расхождения P и $P_{\text{кад}}$ ($P - P_{\text{кад}}$), м ² | 299 |

КАРТА-ПЛАН ТЕРРИТОРИИ

Сведения об уточняемых земельных участках

| 1 | 2 | 3 |
|------|--|--|
| 6. | Предельный минимальный и максимальный размеры земельного участка (Р _{мин} и Р _{макс}), м ² | Р _{мин} =300, Р _{макс} =2500 |
| 7. | Вид (виды) разрешенного использования | Для ведения личного подсобного хозяйства |
| 7.1. | Дополнительные сведения об использовании земельного участка | — |
| 8. | Кадастровый или иной государственный учетный номер (инвентарный) здания, сооружения, объекта незавершенного строительства, расположенного на земельном участке | 09:08:0000000:8033 |
| 9. | Сведения о земельных участках (землях общего пользования, территории общего пользования), посредством которых обеспечивается доступ | земли общего пользования |
| 10. | Иные сведения | — |

4. Пояснения к сведениям об уточняемом земельном участке с кадастровым номером 09:08:0180103:54 :

| | |
|----|---|
| 1. | — |
|----|---|

1. Сведения о характерных точках границы уточняемого земельного участка с кадастровым номером 09:08:0180103:56 :

Система координат МСК-09

Зона № 1

| Обозначение характерных точек границ | Координаты, м | | | | Метод определения координат | Формулы, примененные для расчета средней квадратической погрешности определения координат характерных точек границ (M _t), с подставленными в такие формулы значениями и итоговые (вычисленные) значения M _t , м | Описание закрепления точки |
|--------------------------------------|--|---|--|-----------|---|--|----------------------------|
| | содержатся в Едином государственном реестре недвижимости | | определены в результате выполнения комплексных кадастровых работ | | | | |
| | X | Y | X | Y | | | |
| 1 | 2 | 3 | 4 | 5 | 6 | 7 | 8 |
| н290У | — | — | 556442,52 | 366227,03 | Метод спутниковых геодезических измерений (определений) | M _t = 0,1 м | — |
| н291У | — | — | 556447,96 | 366227,82 | Метод спутниковых геодезических | M _t = 0,1 м | — |

КАРТА-ПЛАН ТЕРРИТОРИИ

Сведения об уточняемых земельных участках

| | | | | | | | |
|-------|---|---|-----------|-----------|--|------------|---|
| | | | | | измерений (определений) | | |
| н292У | — | — | 556447,99 | 366227,70 | Метод спутниковых геодезических измерений (определений) | Mt = 0,1 м | — |
| н293У | — | — | 556460,18 | 366229,03 | Метод спутниковых геодезических измерений (определений) | Mt = 0,1 м | — |
| н294У | — | — | 556467,24 | 366229,84 | Метод спутниковых геодезических измерений (определений) | Mt = 0,1 м | — |
| н295У | — | — | 556480,22 | 366231,09 | Метод спутниковых геодезических измерений (определений) | Mt = 0,1 м | — |
| н296У | — | — | 556489,21 | 366232,29 | Метод спутниковых геодезических измерений (определений) | Mt = 0,1 м | — |
| н297У | — | — | 556491,39 | 366233,82 | Метод спутниковых геодезических измерений (определений) | Mt = 0,1 м | — |
| н298У | — | — | 556493,85 | 366236,89 | Метод спутниковых геодезических измерений (определений) | Mt = 0,1 м | — |
| н299У | — | — | 556510,86 | 366248,10 | Метод спутниковых геодезических измерений (определений) | Mt = 0,1 м | — |

КАРТА-ПЛАН ТЕРРИТОРИИ

Сведения об уточняемых земельных участках

| | | | | | | | |
|-------|---|---|-----------|-----------|---|------------|---|
| н300У | — | — | 556506,67 | 366262,24 | Метод спутниковых геодезических измерений (определений) | Mt = 0,1 м | — |
| н301У | — | — | 556492,60 | 366257,02 | Метод спутниковых геодезических измерений (определений) | Mt = 0,1 м | — |
| н302У | — | — | 556483,80 | 366256,13 | Метод спутниковых геодезических измерений (определений) | Mt = 0,1 м | — |
| н303У | — | — | 556480,01 | 366252,76 | Метод спутниковых геодезических измерений (определений) | Mt = 0,1 м | — |
| н304У | — | — | 556431,34 | 366245,40 | Метод спутниковых геодезических измерений (определений) | Mt = 0,1 м | — |
| н305У | — | — | 556427,09 | 366244,53 | Метод спутниковых геодезических измерений (определений) | Mt = 0,1 м | — |
| н306У | — | — | 556417,20 | 366243,46 | Метод спутниковых геодезических измерений (определений) | Mt = 0,1 м | — |
| н307У | — | — | 556416,28 | 366232,35 | Метод спутниковых геодезических измерений (определений) | Mt = 0,1 м | — |
| н308У | — | — | 556416,06 | 366227,91 | Метод спутниковых геодезических измерений (определений) | Mt = 0,1 м | — |

КАРТА-ПЛАН ТЕРРИТОРИИ

Сведения об уточняемых земельных участках

| | | | | | | | |
|-------|---|---|-----------|-----------|--|------------|---|
| | | | | | измерений (определений) | | |
| н309У | — | — | 556426,99 | 366227,55 | Метод спутниковых геодезических измерений (определений) | Mt = 0,1 м | — |
| н290У | — | — | 556442,52 | 366227,03 | Метод спутниковых геодезических измерений (определений) | Mt = 0,1 м | — |

2. Сведения о частях границ уточняемого земельного участка с кадастровым номером 09:08:0180103:56 :

| Обозначение части границ | | Горизонтальное проложение (S), м | Описание прохождения части границ | Сведения о согласовании местоположения границ(согласовано/спорное) |
|--------------------------|-------|-------------------------------------|--------------------------------------|---|
| от т. | до т. | | | |
| 1 | 2 | 3 | 4 | 5 |
| н290У | н291У | 5,50 | — | согласовано |
| н291У | н292У | 0,12 | — | согласовано |
| н292У | н293У | 12,26 | — | согласовано |
| н293У | н294У | 7,11 | — | согласовано |
| н294У | н295У | 13,04 | — | согласовано |
| н295У | н296У | 9,07 | — | согласовано |
| н296У | н297У | 2,66 | — | согласовано |
| н297У | н298У | 3,93 | — | согласовано |
| н298У | н299У | 20,37 | — | согласовано |
| н299У | н300У | 14,75 | — | согласовано |
| н300У | н301У | 15,01 | — | согласовано |
| н301У | н302У | 8,84 | — | согласовано |
| н302У | н303У | 5,07 | — | согласовано |
| н303У | н304У | 49,22 | — | согласовано |
| н304У | н305У | 4,34 | — | согласовано |
| н305У | н306У | 9,95 | — | согласовано |
| н306У | н307У | 11,15 | — | согласовано |
| н307У | н308У | 4,45 | — | согласовано |
| н308У | н309У | 10,94 | — | согласовано |

КАРТА-ПЛАН ТЕРРИТОРИИ
Сведения об уточняемых земельных участках

| | | | | |
|-------|-------|-------|---|-------------|
| н309У | н290У | 15,54 | — | согласовано |
|-------|-------|-------|---|-------------|

3. Сведения о характеристиках уточняемого земельного участка с кадастровым номером 09:08:0180103:56 :

| № п/п | Наименование характеристик земельного участка | Значение характеристики |
|-------|---|--|
| 1 | 2 | 3 |
| 1. | Адрес земельного участка | — |
| 1.1. | Сведения о местоположении земельного участка (при отсутствии адреса) в структурированном в соответствии с федеральной информационной адресной системой виде | Российская Федерация, Карачаево-Черкесская Республика, Малокарачаевский р-н, с. Учкекен, ул. Ушакова, д. 9 |
| 1.2. | Дополнительные сведения о местоположении земельного участка | — |
| 2. | Площадь земельного участка ± величина погрешности определения(вычисления) площади ($P \pm \Delta P$), м ² | 1838±14 |
| 3. | Формула, примененная для вычисления предельной погрешности определения площади земельного участка, с подставленными значениями и итоговые (вычисленные) значения (ΔP), м ² | $\Delta P = 3,5 \cdot M_t \cdot \sqrt{P_{\text{ДОК}}} = 3,5 \cdot 0,10 \cdot \sqrt{1638} = 14$ |
| 4. | Площадь земельного участка согласно сведениям Единого государственного реестра недвижимости ($P_{\text{кад}}$), м ² | 1638 |
| 5. | Оценка расхождения P и $P_{\text{кад}}$ ($P - P_{\text{кад}}$), м ² | 200 |
| 6. | Предельный минимальный и максимальный размеры земельного участка ($P_{\text{мин}}$ и $P_{\text{макс}}$), м ² | $P_{\text{мин}}=300$, $P_{\text{макс}}=2500$ |
| 7. | Вид (виды) разрешенного использования | Для ведения личного подсобного хозяйства |
| 7.1. | Дополнительные сведения об использовании земельного участка | — |
| 8. | Кадастровый или иной государственный учетный номер (инвентарный) здания, сооружения, объекта незавершенного строительства, расположенного на земельном участке | 09:08:0180103:1303 |
| 9. | Сведения о земельных участках (землях общего пользования, территории общего пользования), посредством которых обеспечивается доступ | земли общего пользования |
| 10. | Иные сведения | — |

4. Пояснения к сведениям об уточняемом земельном участке с кадастровым номером 09:08:0180103:56 :

| | |
|----|---|
| 1. | — |
|----|---|

1. Сведения о характерных точках границы уточняемого земельного участка с кадастровым номером 09:08:0180103:89 :

КАРТА-ПЛАН ТЕРРИТОРИИ
Сведения об уточняемых земельных участках

Система координат МСК-09

Зона № 1

| Обозначение характерных точек границ | Координаты, м | | | | Метод определения координат | Формулы, примененные для расчета средней квадратической погрешности определения координат характерных точек границ (M_t), с подставленными в такие формулы значениями и итоговые (вычисленные) значения M_t , м | Описание закрепления точки |
|---|--|---|---|-----------|--|--|----------------------------------|
| | содержатся в Едином государственном реестре недвижимости | | определены в результате выполнения комплексных кадастровых работ | | | | |
| | X | Y | X | Y | | | |
| 1 | 2 | 3 | 4 | 5 | 6 | 7 | 8 |
| н133У | — | — | 555943,96 | 366197,19 | Метод спутниковых геодезических измерений (определений) | $M_t = 0,1$ м | — |
| н134У | — | — | 555955,93 | 366210,26 | Метод спутниковых геодезических измерений (определений) | $M_t = 0,1$ м | — |
| н135У | — | — | 555948,98 | 366216,42 | Метод спутниковых геодезических измерений (определений) | $M_t = 0,1$ м | — |
| н140У | — | — | 555948,02 | 366215,30 | Метод спутниковых геодезических измерений (определений) | $M_t = 0,1$ м | — |
| н136У | — | — | 555931,19 | 366234,37 | Метод спутниковых геодезических измерений (определений) | $M_t = 0,1$ м | — |
| 32 | — | — | 555925,11 | 366228,24 | Метод спутниковых геодезических | $M_t = 0,1$ м | — |

КАРТА-ПЛАН ТЕРРИТОРИИ
Сведения об уточняемых земельных участках

| | | | | | | | |
|-------|---|---|-----------|-----------|--|------------|---|
| | | | | | измерений (определений) | | |
| н137У | — | — | 555922,41 | 366225,52 | Метод спутниковых геодезических измерений (определений) | Mt = 0,1 м | — |
| н138У | — | — | 555918,42 | 366220,93 | Метод спутниковых геодезических измерений (определений) | Mt = 0,1 м | — |
| н141У | — | — | 555905,76 | 366204,78 | Метод спутниковых геодезических измерений (определений) | Mt = 0,1 м | — |
| н213У | — | — | 555930,84 | 366182,12 | Метод спутниковых геодезических измерений (определений) | Mt = 0,1 м | — |
| н133У | — | — | 555943,96 | 366197,19 | Метод спутниковых геодезических измерений (определений) | Mt = 0,1 м | — |

2. Сведения о частях границ уточняемого земельного участка с кадастровым номером 09:08:0180103:89 :

| Обозначение части границ | | Горизонтальное проложение (S), м | Описание прохождения части границ | Сведения о согласовании местоположения границ(согласовано/спорное) |
|--------------------------|-------|-------------------------------------|--------------------------------------|---|
| от т. | до т. | | | |
| 1 | 2 | 3 | 4 | 5 |
| н133У | н134У | 17,72 | — | согласовано |
| н134У | н135У | 9,29 | — | согласовано |
| н135У | н140У | 1,48 | — | согласовано |
| н140У | н136У | 25,43 | — | согласовано |
| н136У | 32 | 8,63 | — | согласовано |
| 32 | н137У | 3,83 | — | согласовано |
| н137У | н138У | 6,08 | — | согласовано |
| н138У | н141У | 20,52 | — | согласовано |

КАРТА-ПЛАН ТЕРРИТОРИИ
Сведения об уточняемых земельных участках

| | | | | |
|-------|-------|-------|---|-------------|
| н141У | н213У | 33,80 | — | согласовано |
| н213У | н133У | 19,98 | — | согласовано |

3. Сведения о характеристиках уточняемого земельного участка с кадастровым номером 09:08:0180103:89 :

| № п/п | Наименование характеристик земельного участка | Значение характеристики |
|-------|---|---|
| 1 | 2 | 3 |
| 1. | Адрес земельного участка | — |
| 1.1. | Сведения о местоположении земельного участка (при отсутствии адреса) в структурированном в соответствии с федеральной информационной адресной системой виде | Российская Федерация, Карачаево-Черкесская Республика, Малокарачаевский р-н, с. Учккен, ул. Горная, д. 40 |
| 1.2. | Дополнительные сведения о местоположении земельного участка | — |
| 2. | Площадь земельного участка ± величина погрешности определения(вычисления) площади ($P \pm \Delta P$), м ² | 1300±11 |
| 3. | Формула, примененная для вычисления предельной погрешности определения площади земельного участка, с подставленными значениями и итоговые (вычисленные) значения (ΔP), м ² | $\Delta P = 3,5 \cdot M_t \cdot \sqrt{P_{\text{ДОК}}} = 3,5 \cdot 0,10 \cdot \sqrt{1000} = 11$ |
| 4. | Площадь земельного участка согласно сведениям Единого государственного реестра недвижимости ($P_{\text{кад}}$), м ² | 1000 |
| 5. | Оценка расхождения P и $P_{\text{кад}}$ ($P - P_{\text{кад}}$), м ² | 300 |
| 6. | Предельный минимальный и максимальный размеры земельного участка ($P_{\text{мин}}$ и $P_{\text{макс}}$), м ² | $P_{\text{мин}}=300$, $P_{\text{макс}}=2500$ |
| 7. | Вид (виды) разрешенного использования | Для ведения личного подсобного хозяйства |
| 7.1. | Дополнительные сведения об использовании земельного участка | — |
| 8. | Кадастровый или иной государственный учетный номер (инвентарный) здания, сооружения, объекта незавершенного строительства, расположенного на земельном участке | 09:08:0180103:1259 |
| 9. | Сведения о земельных участках (землях общего пользования, территории общего пользования), посредством которых обеспечивается доступ | земли общего пользования |
| 10. | Иные сведения | — |

4. Пояснения к сведениям об уточняемом земельном участке с кадастровым номером 09:08:0180103:89 :

| | |
|----|---|
| 1. | — |
|----|---|

1. Сведения о характерных точках границы уточняемого земельного участка с кадастровым номером 09:08:0180103:108 :

КАРТА-ПЛАН ТЕРРИТОРИИ

Сведения об уточняемых земельных участках

Система координат МСК-09

Зона № 1

| Обозначение характерных точек границ | Координаты, м | | | | Метод определения координат | Формулы, примененные для расчета средней квадратической погрешности определения координат характерных точек границ (M_t), с подставленными в такие формулы значениями и итоговые (вычисленные) значения M_t , м | Описание закрепления точки |
|---|--|---|---|-----------|--|--|----------------------------------|
| | содержатся в Едином государственном реестре недвижимости | | определены в результате выполнения комплексных кадастровых работ | | | | |
| | X | Y | X | Y | | | |
| 1 | 2 | 3 | 4 | 5 | 6 | 7 | 8 |
| н92У | — | — | 555828,12 | 366663,61 | Метод спутниковых геодезических измерений (определений) | $M_t = 0,1$ м | — |
| н93У | — | — | 555829,11 | 366681,52 | Метод спутниковых геодезических измерений (определений) | $M_t = 0,1$ м | — |
| н94У | — | — | 555824,44 | 366682,03 | Метод спутниковых геодезических измерений (определений) | $M_t = 0,1$ м | — |
| н95У | — | — | 555769,27 | 366667,47 | Метод спутниковых геодезических измерений (определений) | $M_t = 0,1$ м | — |
| н96У | — | — | 555767,14 | 366667,66 | Метод спутниковых геодезических измерений (определений) | $M_t = 0,1$ м | — |
| н97У | — | — | 555764,22 | 366666,56 | Метод спутниковых геодезических | $M_t = 0,1$ м | — |

КАРТА-ПЛАН ТЕРРИТОРИИ

Сведения об уточняемых земельных участках

| | | | | | | | |
|-------|---|---|-----------|-----------|--|------------|---|
| | | | | | измерений (определений) | | |
| н98У | — | — | 555749,45 | 366662,21 | Метод спутниковых геодезических измерений (определений) | Mt = 0,1 м | — |
| н99У | — | — | 555739,98 | 366659,37 | Метод спутниковых геодезических измерений (определений) | Mt = 0,1 м | — |
| н100У | — | — | 555731,00 | 366658,11 | Метод спутниковых геодезических измерений (определений) | Mt = 0,1 м | — |
| н101У | — | — | 555732,32 | 366643,99 | Метод спутниковых геодезических измерений (определений) | Mt = 0,1 м | — |
| н102У | — | — | 555732,05 | 366643,97 | Метод спутниковых геодезических измерений (определений) | Mt = 0,1 м | — |
| н103У | — | — | 555732,45 | 366639,49 | Метод спутниковых геодезических измерений (определений) | Mt = 0,1 м | — |
| н92У | — | — | 555828,12 | 366663,61 | Метод спутниковых геодезических измерений (определений) | Mt = 0,1 м | — |

2. Сведения о частях границ уточняемого земельного участка с кадастровым номером 09:08:0180103:108 :

| Обозначение части границ | | Горизонтальное положение (S), м | Описание прохождения части границ | Сведения о согласовании местоположения границ(согласовано/спорное) |
|--------------------------|-------|------------------------------------|--------------------------------------|---|
| от т. | до т. | | | |

КАРТА-ПЛАН ТЕРРИТОРИИ
Сведения об уточняемых земельных участках

| 1 | 2 | 3 | 4 | 5 |
|-------|-------|-------|---|-------------|
| н92У | н93У | 17,94 | — | согласовано |
| н93У | н94У | 4,70 | — | согласовано |
| н94У | н95У | 57,06 | — | согласовано |
| н95У | н96У | 2,14 | — | согласовано |
| н96У | н97У | 3,12 | — | согласовано |
| н97У | н98У | 15,40 | — | согласовано |
| н98У | н99У | 9,89 | — | согласовано |
| н99У | н100У | 9,07 | — | согласовано |
| н100У | н101У | 14,18 | — | согласовано |
| н101У | н102У | 0,27 | — | согласовано |
| н102У | н103У | 4,50 | — | согласовано |
| н103У | н92У | 98,66 | — | согласовано |

3. Сведения о характеристиках уточняемого земельного участка с кадастровым номером 09:08:0180103:108 :

| № п/п | Наименование характеристик земельного участка | Значение характеристики |
|-------|---|---|
| 1 | 2 | 3 |
| 1. | Адрес земельного участка | — |
| 1.1. | Сведения о местоположении земельного участка (при отсутствии адреса) в структурированном в соответствии с федеральной информационной адресной системой виде | Российская Федерация, Карачаево-Черкесская Республика, Малокарачаевский р-н, с. Учкеекен, ул. Горная, д. 69 |
| 1.2. | Дополнительные сведения о местоположении земельного участка | — |
| 2. | Площадь земельного участка ± величина погрешности определения(вычисления) площади ($P \pm \Delta P$), м ² | 1824±14 |
| 3. | Формула, примененная для вычисления предельной погрешности определения площади земельного участка, с подставленными значениями и итоговые (вычисленные) значения (ΔP), м ² | $\Delta P = 3,5 \cdot M_t \cdot \sqrt{P_{\text{док}}} = 3,5 \cdot 0,10 \cdot \sqrt{1600} = 14$ |
| 4. | Площадь земельного участка согласно сведениям Единого государственного реестра недвижимости ($P_{\text{кад}}$), м ² | 1600 |
| 5. | Оценка расхождения P и $P_{\text{кад}}$ ($P - P_{\text{кад}}$), м ² | 224 |
| 6. | Предельный минимальный и максимальный размеры земельного участка ($P_{\text{мин}}$ и $P_{\text{макс}}$), м ² | $P_{\text{мин}}=300$, $P_{\text{макс}}=2500$ |
| 7. | Вид (виды) разрешенного использования | Для ведения личного подсобного хозяйства |
| 7.1. | Дополнительные сведения об использовании земельного участка | — |

КАРТА-ПЛАН ТЕРРИТОРИИ

Сведения об уточняемых земельных участках

| 1 | 2 | 3 |
|-----|--|--------------------------|
| 8. | Кадастровый или иной государственный учетный номер (инвентарный) здания, сооружения, объекта незавершенного строительства, расположенного на земельном участке | 09:08:0180103:1332 |
| 9. | Сведения о земельных участках (землях общего пользования, территории общего пользования), посредством которых обеспечивается доступ | земли общего пользования |
| 10. | Иные сведения | — |

4. Пояснения к сведениям об уточняемом земельном участке с кадастровым номером 09:08:0180103:108 :

1. —

1. Сведения о характерных точках границы уточняемого земельного участка с кадастровым номером 09:08:0180103:117 :

Система координат МСК-09

Зона № 1

| Обозначение характерных точек границ | Координаты, м | | | | Метод определения координат | Формулы, примененные для расчета средней квадратической погрешности определения координат характерных точек границ (M_t), с подставленными в такие формулы значениями и итоговые (вычисленные) значения M_t , м | Описание закрепления точки |
|---|--|---|---|-----------|--|--|----------------------------------|
| | содержатся в Едином государственном реестре недвижимости | | определены в результате выполнения комплексных кадастровых работ | | | | |
| | X | Y | X | Y | | | |
| 1 | 2 | 3 | 4 | 5 | 6 | 7 | 8 |
| н82У | — | — | 555735,23 | 366856,79 | Метод спутниковых геодезических измерений (определений) | $M_t = 0,1$ м | — |
| н75У | — | — | 555754,09 | 366863,86 | Метод спутниковых геодезических измерений (определений) | $M_t = 0,1$ м | — |
| н76У | — | — | 555743,72 | 366896,08 | Метод спутниковых геодезических измерений (определений) | $M_t = 0,1$ м | — |

КАРТА-ПЛАН ТЕРРИТОРИИ

Сведения об уточняемых земельных участках

| | | | | | | | |
|-------|---|---|-----------|-----------|---|------------|---|
| н124У | — | — | 555727,72 | 366890,18 | Метод спутниковых геодезических измерений (определений) | Mt = 0,1 м | — |
| н79У | — | — | 555689,35 | 366876,01 | Метод спутниковых геодезических измерений (определений) | Mt = 0,1 м | — |
| н80У | — | — | 555698,67 | 366847,16 | Метод спутниковых геодезических измерений (определений) | Mt = 0,1 м | — |
| н81У | — | — | 555733,70 | 366861,63 | Метод спутниковых геодезических измерений (определений) | Mt = 0,1 м | — |
| н82У | — | — | 555735,23 | 366856,79 | Метод спутниковых геодезических измерений (определений) | Mt = 0,1 м | — |

2. Сведения о частях границ уточняемого земельного участка с кадастровым номером 09:08:0180103:117 :

| Обозначение части границ | | Горизонтальное проложение (S), м | Описание прохождения части границ | Сведения о согласовании местоположения границ(согласовано/спорное) |
|--------------------------|-------|----------------------------------|-----------------------------------|--|
| от т. | до т. | | | |
| 1 | 2 | 3 | 4 | 5 |
| н82У | н75У | 20,14 | — | согласовано |
| н75У | н76У | 33,85 | — | согласовано |
| н76У | н124У | 17,05 | — | согласовано |
| н124У | н79У | 40,90 | — | согласовано |
| н79У | н80У | 30,32 | — | согласовано |
| н80У | н81У | 37,90 | — | согласовано |
| н81У | н82У | 5,08 | — | согласовано |

КАРТА-ПЛАН ТЕРРИТОРИИ

Сведения об уточняемых земельных участках

3. Сведения о характеристиках уточняемого земельного участка с кадастровым номером 09:08:0180103:117 :

| № п/п | Наименование характеристик земельного участка | Значение характеристики |
|-------|---|---|
| 1 | 2 | 3 |
| 1. | Адрес земельного участка | — |
| 1.1. | Сведения о местоположении земельного участка (при отсутствии адреса) в структурированном в соответствии с федеральной информационной адресной системой виде | Российская Федерация, Карачаево-Черкесская Республика, Малокарачаевский р-н, с. Учкеек, ул. Горная, д. 89 |
| 1.2. | Дополнительные сведения о местоположении земельного участка | — |
| 2. | Площадь земельного участка \pm величина погрешности определения (вычисления) площади ($P \pm \Delta P$), м ² | 1800 \pm 14 |
| 3. | Формула, примененная для вычисления предельной погрешности определения площади земельного участка, с подставленными значениями и итоговые (вычисленные) значения (ΔP), м ² | $\Delta P = 3,5 \cdot M_t \cdot \sqrt{P_{\text{док}}} = 3,5 \cdot 0,10 \cdot \sqrt{1500} = 14$ |
| 4. | Площадь земельного участка согласно сведениям Единого государственного реестра недвижимости ($P_{\text{кад}}$), м ² | 1500 |
| 5. | Оценка расхождения P и $P_{\text{кад}}$ ($P - P_{\text{кад}}$), м ² | 300 |
| 6. | Предельный минимальный и максимальный размеры земельного участка ($P_{\text{мин}}$ и $P_{\text{макс}}$), м ² | $P_{\text{мин}}=300$, $P_{\text{макс}}=2500$ |
| 7. | Вид (виды) разрешенного использования | Для ведения личного подсобного хозяйства |
| 7.1. | Дополнительные сведения об использовании земельного участка | — |
| 8. | Кадастровый или иной государственный учетный номер (инвентарный) здания, сооружения, объекта незавершенного строительства, расположенного на земельном участке | 09:08:0180103:1402 |
| 9. | Сведения о земельных участках (землях общего пользования, территории общего пользования), посредством которых обеспечивается доступ | земли общего пользования |
| 10. | Иные сведения | — |

4. Пояснения к сведениям об уточняемом земельном участке с кадастровым номером 09:08:0180103:117 :

| | |
|----|---|
| 1. | — |
|----|---|

1. Сведения о характерных точках границы уточняемого земельного участка с кадастровым номером 09:08:0180103:127 :

КАРТА-ПЛАН ТЕРРИТОРИИ

Сведения об уточняемых земельных участках

Система координат МСК-09

Зона № 1

| Обозначение характерных точек границ | Координаты, м | | | | Метод определения координат | Формулы, примененные для расчета средней квадратической погрешности определения координат характерных точек границ (M_t), с подставленными в такие формулы значениями и итоговые (вычисленные) значения M_t , м | Описание закрепления точки |
|---|--|---|---|-----------|--|--|----------------------------------|
| | содержатся в Едином государственном реестре недвижимости | | определены в результате выполнения комплексных кадастровых работ | | | | |
| | X | Y | X | Y | | | |
| 1 | 2 | 3 | 4 | 5 | 6 | 7 | 8 |
| н77У | — | — | 555704,46 | 367053,96 | Метод спутниковых геодезических измерений (определений) | $M_t = 0,1$ м | — |
| н78У | — | — | 555697,60 | 367077,29 | Метод спутниковых геодезических измерений (определений) | $M_t = 0,1$ м | — |
| н187У | — | — | 555646,57 | 367062,56 | Метод спутниковых геодезических измерений (определений) | $M_t = 0,1$ м | — |
| н188У | — | — | 555654,84 | 367038,74 | Метод спутниковых геодезических измерений (определений) | $M_t = 0,1$ м | — |
| н77У | — | — | 555704,46 | 367053,96 | Метод спутниковых геодезических измерений (определений) | $M_t = 0,1$ м | — |

КАРТА-ПЛАН ТЕРРИТОРИИ
Сведения об уточняемых земельных участках

2. Сведения о частях границ уточняемого земельного участка с кадастровым номером 09:08:0180103:127 :

| Обозначение части границ | | Горизонтальное проложение (S), м | Описание прохождения части границ | Сведения о согласовании местоположения границ(согласовано/спорное) |
|--------------------------|-------|----------------------------------|-----------------------------------|--|
| от т. | до т. | | | |
| 1 | 2 | 3 | 4 | 5 |
| н77У | н78У | 24,32 | — | согласовано |
| н78У | н187У | 53,11 | — | согласовано |
| н187У | н188У | 25,21 | — | согласовано |
| н188У | н77У | 51,90 | — | согласовано |

3. Сведения о характеристиках уточняемого земельного участка с кадастровым номером 09:08:0180103:127 :

| № п/п | Наименование характеристик земельного участка | Значение характеристики |
|-------|---|--|
| 1 | 2 | 3 |
| 1. | Адрес земельного участка | — |
| 1.1. | Сведения о местоположении земельного участка (при отсутствии адреса) в структурированном в соответствии с федеральной информационной адресной системой виде | Российская Федерация, Карачаево-Черкесская Республика, р-н Малокарачаевский, с Учккен, ул Горная, д 99 |
| 1.2. | Дополнительные сведения о местоположении земельного участка | — |
| 2. | Площадь земельного участка ± величина погрешности определения(вычисления) площади ($P \pm \Delta P$), м ² | 1300±11 |
| 3. | Формула, примененная для вычисления предельной погрешности определения площади земельного участка, с подставленными значениями и итоговые (вычисленные) значения (ΔP), м ² | $\Delta P = 3,5 \cdot M_t \cdot \sqrt{P_{\text{док}}} = 3,5 \cdot 0,10 \cdot \sqrt{1000} = 11$ |
| 4. | Площадь земельного участка согласно сведениям Единого государственного реестра недвижимости ($P_{\text{кад}}$), м ² | 1000 |
| 5. | Оценка расхождения P и $P_{\text{кад}}$ ($P - P_{\text{кад}}$), м ² | 300 |
| 6. | Предельный минимальный и максимальный размеры земельного участка ($P_{\text{мин}}$ и $P_{\text{макс}}$), м ² | $P_{\text{мин}}=300$, $P_{\text{макс}}=2500$ |
| 7. | Вид (виды) разрешенного использования | Для ведения личного подсобного хозяйства |
| 7.1. | Дополнительные сведения об использовании земельного участка | — |
| 8. | Кадастровый или иной государственный учетный номер (инвентарный) здания, сооружения, объекта незавершенного строительства, расположенного на земельном участке | — |
| 9. | Сведения о земельных участках (землях общего пользования, территории общего пользования), посредством которых обеспечивается доступ | земли общего пользования |

КАРТА-ПЛАН ТЕРРИТОРИИ
Сведения об уточняемых земельных участках

| | | |
|----------|---------------|----------|
| 1 | 2 | 3 |
| 10. | Иные сведения | — |

4. Пояснения к сведениям об уточняемом земельном участке с кадастровым номером 09:08:0180103:127 :

| | |
|----|---|
| 1. | — |
|----|---|

1. Сведения о характерных точках границы уточняемого земельного участка с кадастровым номером 09:08:0180103:301 :

Система координат МСК-09

Зона № 1

| Обозначение характерных точек границ | Координаты, м | | | | Метод определения координат | Формулы, примененные для расчета средней квадратической погрешности определения координат характерных точек границ (M_t), с подставленными в такие формулы значениями и итоговые (вычисленные) значения M_t , м | Описание закрепления точки |
|---|--|---|---|-----------|--|--|----------------------------------|
| | содержатся в Едином государственном реестре недвижимости | | определены в результате выполнения комплексных кадастровых работ | | | | |
| | X | Y | X | Y | | | |
| 1 | 2 | 3 | 4 | 5 | 6 | 7 | 8 |
| 1 | — | — | 556478,82 | 366760,42 | Метод спутниковых геодезических измерений (определений) | $M_t = 0,1$ м | — |
| н15У | — | — | 556462,55 | 366797,12 | Метод спутниковых геодезических измерений (определений) | $M_t = 0,1$ м | — |
| н1У | — | — | 556439,77 | 366787,21 | Метод спутниковых геодезических измерений (определений) | $M_t = 0,1$ м | — |
| 4 | — | — | 556455,80 | 366750,56 | Метод спутниковых геодезических измерений (определений) | $M_t = 0,1$ м | — |

КАРТА-ПЛАН ТЕРРИТОРИИ

Сведения об уточняемых земельных участках

| | | | | | | | |
|---|---|---|-----------|-----------|---|------------|---|
| 1 | — | — | 556478,82 | 366760,42 | Метод спутниковых геодезических измерений (определений) | Mt = 0,1 м | — |
|---|---|---|-----------|-----------|---|------------|---|

2. Сведения о частях границ уточняемого земельного участка с кадастровым номером 09:08:0180103:301 :

| Обозначение части границ | | Горизонтальное проложение (S), м | Описание прохождения части границ | Сведения о согласовании местоположения границ(согласовано/спорное) |
|--------------------------|-------|----------------------------------|-----------------------------------|--|
| от т. | до т. | | | |
| 1 | 2 | 3 | 4 | 5 |
| 1 | н15У | 40,14 | — | согласовано |
| н15У | н1У | 24,84 | — | согласовано |
| н1У | 4 | 40,00 | — | согласовано |
| 4 | 1 | 25,04 | — | согласовано |

3. Сведения о характеристиках уточняемого земельного участка с кадастровым номером 09:08:0180103:301 :

| № п/п | Наименование характеристик земельного участка | Значение характеристики |
|-------|---|--|
| 1 | 2 | 3 |
| 1. | Адрес земельного участка | — |
| 1.1. | Сведения о местоположении земельного участка (при отсутствии адреса) в структурированном в соответствии с федеральной информационной адресной системой виде | Российская Федерация, Карачаево-Черкесская Республика, Малокарачаевский район, с Учкекен, Эфендиева, 8 |
| 1.2. | Дополнительные сведения о местоположении земельного участка | — |
| 2. | Площадь земельного участка ± величина погрешности определения(вычисления) площади ($P \pm \Delta P$), м ² | 1000±11 |
| 3. | Формула, примененная для вычисления предельной погрешности определения площади земельного участка, с подставленными значениями и итоговые (вычисленные) значения (ΔP), м ² | $\Delta P = 3,5 \cdot M_t \cdot \sqrt{P_{\text{ДОК}}} = 3,5 \cdot 0,10 \cdot \sqrt{1000} = 11$ |
| 4. | Площадь земельного участка согласно сведениям Единого государственного реестра недвижимости ($P_{\text{кад}}$), м ² | 1000 |
| 5. | Оценка расхождения P и $P_{\text{кад}}$ ($P - P_{\text{кад}}$), м ² | 0 |
| 6. | Предельный минимальный и максимальный размеры земельного участка ($P_{\text{мин}}$ и $P_{\text{макс}}$), м ² | $P_{\text{мин}}=300$, $P_{\text{макс}}=2500$ |
| 7. | Вид (виды) разрешенного использования | Для ведения личного подсобного хозяйства |
| 7.1. | Дополнительные сведения об использовании земельного участка | — |

КАРТА-ПЛАН ТЕРРИТОРИИ

Сведения об уточняемых земельных участках

| 1 | 2 | 3 |
|-----|--|---|
| 8. | Кадастровый или иной государственный учетный номер (инвентарный) здания, сооружения, объекта незавершенного строительства, расположенного на земельном участке | — |
| 9. | Сведения о земельных участках (землях общего пользования, территории общего пользования), посредством которых обеспечивается доступ | — |
| 10. | Иные сведения | — |

4. Пояснения к сведениям об уточняемом земельном участке с кадастровым номером 09:08:0180103:301 :

1. —

1. Сведения о характерных точках границы уточняемого земельного участка с кадастровым номером 09:08:0180103:302 :

Система координат МСК-09

Зона № 1

| Обозначение характерных точек границ | Координаты, м | | | | Метод определения координат | Формулы, примененные для расчета средней квадратической погрешности определения координат характерных точек границ (M_t), с подставленными в такие формулы значениями и итоговые (вычисленные) значения M_t , м | Описание закрепления точки |
|---|--|---|---|-----------|--|--|----------------------------------|
| | содержатся в Едином государственном реестре недвижимости | | определены в результате выполнения комплексных кадастровых работ | | | | |
| | X | Y | X | Y | | | |
| 1 | 2 | 3 | 4 | 5 | 6 | 7 | 8 |
| 3 | — | — | 556501,53 | 366770,83 | Метод спутниковых геодезических измерений (определений) | $M_t = 0,1$ м | — |
| 2 | — | — | 556485,55 | 366807,17 | Метод спутниковых геодезических измерений (определений) | $M_t = 0,1$ м | — |
| n15У | — | — | 556462,55 | 366797,12 | Метод спутниковых геодезических измерений (определений) | $M_t = 0,1$ м | — |

КАРТА-ПЛАН ТЕРРИТОРИИ

Сведения об уточняемых земельных участках

| | | | | | | | |
|---|---|---|-----------|-----------|---|------------|---|
| 1 | — | — | 556478,82 | 366760,42 | Метод спутниковых геодезических измерений (определений) | Mt = 0,1 м | — |
| 3 | — | — | 556501,53 | 366770,83 | Метод спутниковых геодезических измерений (определений) | Mt = 0,1 м | — |

2. Сведения о частях границ уточняемого земельного участка с кадастровым номером 09:08:0180103:302 :

| Обозначение части границ | | Горизонтальное проложение (S), м | Описание прохождения части границ | Сведения о согласовании местоположения границ(согласовано/спорное) |
|--------------------------|-------|----------------------------------|-----------------------------------|--|
| от т. | до т. | | | |
| 1 | 2 | 3 | 4 | 5 |
| 3 | 2 | 39,70 | — | согласовано |
| 2 | н15У | 25,10 | — | согласовано |
| н15У | 1 | 40,14 | — | согласовано |
| 1 | 3 | 24,98 | — | согласовано |

3. Сведения о характеристиках уточняемого земельного участка с кадастровым номером 09:08:0180103:302 :

| № п/п | Наименование характеристик земельного участка | Значение характеристики |
|-------|---|--|
| 1 | 2 | 3 |
| 1. | Адрес земельного участка | — |
| 1.1. | Сведения о местоположении земельного участка (при отсутствии адреса) в структурированном в соответствии с федеральной информационной адресной системой виде | Российская Федерация, Карачаево-Черкесская Республика, Малокарачаевский район, с. Учкеек, ул. Эфендиева, 6 |
| 1.2. | Дополнительные сведения о местоположении земельного участка | — |
| 2. | Площадь земельного участка ± величина погрешности определения(вычисления) площади ($P \pm \Delta P$), м ² | 1000±11 |
| 3. | Формула, примененная для вычисления предельной погрешности определения площади земельного участка, с подставленными значениями и итоговые (вычисленные) значения (ΔP), м ² | $\Delta P = 3,5 \cdot M_t \cdot \sqrt{P_{\text{Док}}} = 3,5 \cdot 0,10 \cdot \sqrt{1000} = 11$ |
| 4. | Площадь земельного участка согласно сведениям Единого государственного реестра недвижимости ($P_{\text{кад}}$), м ² | 1000 |
| 5. | Оценка расхождения P и $P_{\text{кад}}$ ($P - P_{\text{кад}}$), м ² | 0 |

КАРТА-ПЛАН ТЕРРИТОРИИ

Сведения об уточняемых земельных участках

| 1 | 2 | 3 |
|------|--|--|
| 6. | Предельный минимальный и максимальный размеры земельного участка (Р _{мин} и Р _{макс}), м ² | Р _{мин} =300, Р _{макс} =2500 |
| 7. | Вид (виды) разрешенного использования | Для ведения личного подсобного хозяйства |
| 7.1. | Дополнительные сведения об использовании земельного участка | — |
| 8. | Кадастровый или иной государственный учетный номер (инвентарный) здания, сооружения, объекта незавершенного строительства, расположенного на земельном участке | 09:08:0180103:1808 |
| 9. | Сведения о земельных участках (землях общего пользования, территории общего пользования), посредством которых обеспечивается доступ | — |
| 10. | Иные сведения | — |

4. Пояснения к сведениям об уточняемом земельном участке с кадастровым номером 09:08:0180103:302 :

| | |
|----|---|
| 1. | — |
|----|---|

1. Сведения о характерных точках границы уточняемого земельного участка с кадастровым номером 09:08:0180103:315 :

Система координат МСК-09

Зона № 1

| Обозначение характерных точек границ | Координаты, м | | | | Метод определения координат | Формулы, примененные для расчета средней квадратической погрешности определения координат характерных точек границ (M _t), с подставленными в такие формулы значениями и итоговые (вычисленные) значения M _t , м | Описание закрепления точки |
|--------------------------------------|--|---|--|-----------|---|--|----------------------------|
| | содержатся в Едином государственном реестре недвижимости | | определены в результате выполнения комплексных кадастровых работ | | | | |
| | X | Y | X | Y | | | |
| 1 | 2 | 3 | 4 | 5 | 6 | 7 | 8 |
| 16 | — | — | 556668,83 | 366633,45 | Метод спутниковых геодезических измерений (определений) | M _t = 0,1 м | — |
| н35У | — | — | 556653,81 | 366670,78 | Метод спутниковых геодезических | M _t = 0,1 м | — |

КАРТА-ПЛАН ТЕРРИТОРИИ

Сведения об уточняемых земельных участках

| | | | | | | | |
|------|---|---|-----------|-----------|--|------------|---|
| | | | | | измерений (определений) | | |
| н72У | — | — | 556631,09 | 366660,54 | Метод спутниковых геодезических измерений (определений) | Mt = 0,1 м | — |
| 105 | — | — | 556645,89 | 366623,46 | Метод спутниковых геодезических измерений (определений) | Mt = 0,1 м | — |
| 16 | — | — | 556668,83 | 366633,45 | Метод спутниковых геодезических измерений (определений) | Mt = 0,1 м | — |

2. Сведения о частях границ уточняемого земельного участка с кадастровым номером 09:08:0180103:315 :

| Обозначение части границ | | Горизонтальное проложение (S), м | Описание прохождения части границ | Сведения о согласовании местоположения границ(согласовано/спорное) |
|--------------------------|-------|-------------------------------------|--------------------------------------|---|
| от т. | до т. | | | |
| 1 | 2 | 3 | 4 | 5 |
| 16 | н35У | 40,24 | — | согласовано |
| н35У | н72У | 24,92 | — | согласовано |
| н72У | 105 | 39,92 | — | согласовано |
| 105 | 16 | 25,02 | — | согласовано |

3. Сведения о характеристиках уточняемого земельного участка с кадастровым номером 09:08:0180103:315 :

| № п/п | Наименование характеристик земельного участка | Значение характеристики |
|-------|---|--|
| 1 | 2 | 3 |
| 1. | Адрес земельного участка | Карачаево-Черкесская Республика, Малокарачаевский р-н, с. Учкекен, ул. Лесная, д. 10 |
| 1.1. | Сведения о местоположении земельного участка (при отсутствии адреса) в структурированном в соответствии с федеральной информационной адресной системой виде | — |
| 1.2. | Дополнительные сведения о местоположении земельного участка | — |
| 2. | Площадь земельного участка ± величина погрешности определения(вычисления) площади ($P \pm \Delta P$), м ² | 1000±11 |

КАРТА-ПЛАН ТЕРРИТОРИИ

Сведения об уточняемых земельных участках

| 1 | 2 | 3 |
|------|---|--|
| 3. | Формула, примененная для вычисления предельной погрешности определения площади земельного участка, с подставленными значениями и итоговые (вычисленные) значения (ΔP), м ² | $\Delta P = 3,5 \cdot M_t \cdot \sqrt{P_{\text{док}}} = 3,5 \cdot 0,10 \cdot \sqrt{1000} = 11$ |
| 4. | Площадь земельного участка согласно сведениям Единого государственного реестра недвижимости ($P_{\text{кад}}$), м ² | 1000 |
| 5. | Оценка расхождения P и $P_{\text{кад}}$ ($P - P_{\text{кад}}$), м ² | 0 |
| 6. | Предельный минимальный и максимальный размеры земельного участка ($P_{\text{мин}}$ и $P_{\text{макс}}$), м ² | $P_{\text{мин}}=300$, $P_{\text{макс}}=2500$ |
| 7. | Вид (виды) разрешенного использования | Для ведения личного подсобного хозяйства |
| 7.1. | Дополнительные сведения об использовании земельного участка | — |
| 8. | Кадастровый или иной государственный учетный номер (инвентарный) здания, сооружения, объекта незавершенного строительства, расположенного на земельном участке | — |
| 9. | Сведения о земельных участках (землях общего пользования, территории общего пользования), посредством которых обеспечивается доступ | — |
| 10. | Иные сведения | — |

4. Пояснения к сведениям об уточняемом земельном участке с кадастровым номером 09:08:0180103:315 :

1. —

1. Сведения о характерных точках границы уточняемого земельного участка с кадастровым номером 09:08:0180103:345 :

Система координат МСК-09

Зона № 1

| Обозначение характерных точек границ | Координаты, м | | | | Метод определения координат | Формулы, примененные для расчета средней квадратической погрешности определения координат характерных точек границ (M_t), с подставленными в такие формулы значениями и итоговые (вычисленные) значения M_t , м | Описание закрепления точки |
|--------------------------------------|--|---|--|---|-----------------------------|---|----------------------------|
| | содержатся в Едином государственном реестре недвижимости | | определены в результате выполнения комплексных кадастровых работ | | | | |
| | X | Y | X | Y | | | |
| 1 | 2 | 3 | 4 | 5 | 6 | 7 | 8 |

КАРТА-ПЛАН ТЕРРИТОРИИ

Сведения об уточняемых земельных участках

| | | | | | | | |
|------|---|---|-----------|-----------|---|------------|---|
| н2У | — | — | 556380,55 | 366674,73 | Метод спутниковых геодезических измерений (определений) | Mt = 0,1 м | — |
| 12 | — | — | 556403,52 | 366684,60 | Метод спутниковых геодезических измерений (определений) | Mt = 0,1 м | — |
| 11 | — | — | 556387,22 | 366721,17 | Метод спутниковых геодезических измерений (определений) | Mt = 0,1 м | — |
| н16У | — | — | 556364,27 | 366711,28 | Метод спутниковых геодезических измерений (определений) | Mt = 0,1 м | — |
| н2У | — | — | 556380,55 | 366674,73 | Метод спутниковых геодезических измерений (определений) | Mt = 0,1 м | — |

2. Сведения о частях границ уточняемого земельного участка с кадастровым номером 09:08:0180103:345 :

| Обозначение части границ | | Горизонтальное проложение (S), м | Описание прохождения части границ | Сведения о согласовании местоположения границ(согласовано/спорное) |
|--------------------------|-------|----------------------------------|-----------------------------------|--|
| от т. | до т. | | | |
| 1 | 2 | 3 | 4 | 5 |
| н2У | 12 | 25,00 | — | согласовано |
| 12 | 11 | 40,04 | — | согласовано |
| 11 | н16У | 24,99 | — | согласовано |
| н16У | н2У | 40,01 | — | согласовано |

3. Сведения о характеристиках уточняемого земельного участка с кадастровым номером 09:08:0180103:345 :

| № п/п | Наименование характеристик земельного участка | Значение характеристики |
|-------|---|-------------------------|
| 1 | 2 | 3 |
| 1. | Адрес земельного участка | — |

КАРТА-ПЛАН ТЕРРИТОРИИ

Сведения об уточняемых земельных участках

| 1 | 2 | 3 |
|------|---|--|
| 1.1. | Сведения о местоположении земельного участка (при отсутствии адреса) в структурированном в соответствии с федеральной информационной адресной системой виде | Российская Федерация, Карачаево-Черкесская Республика, Малокарачаевский район, с Учкеекен, ул. Карачаевская, д. 17 |
| 1.2. | Дополнительные сведения о местоположении земельного участка | — |
| 2. | Площадь земельного участка ± величина погрешности определения(вычисления) площади ($P \pm \Delta P$), м ² | 1000±11 |
| 3. | Формула, примененная для вычисления предельной погрешности определения площади земельного участка, с подставленными значениями и итоговые (вычисленные) значения (ΔP), м ² | $\Delta P = 3,5 \cdot M_t \cdot \sqrt{P_{\text{док}}} = 3,5 \cdot 0,10 \cdot \sqrt{1000} = 11$ |
| 4. | Площадь земельного участка согласно сведениям Единого государственного реестра недвижимости ($P_{\text{кад}}$), м ² | 1000 |
| 5. | Оценка расхождения P и $P_{\text{кад}}$ ($P - P_{\text{кад}}$), м ² | 0 |
| 6. | Предельный минимальный и максимальный размеры земельного участка ($P_{\text{мин}}$ и $P_{\text{макс}}$), м ² | $P_{\text{мин}}=300$, $P_{\text{макс}}=2500$ |
| 7. | Вид (виды) разрешенного использования | Для ведения личного подсобного хозяйства |
| 7.1. | Дополнительные сведения об использовании земельного участка | — |
| 8. | Кадастровый или иной государственный учетный номер (инвентарный) здания, сооружения, объекта незавершенного строительства, расположенного на земельном участке | — |
| 9. | Сведения о земельных участках (землях общего пользования, территории общего пользования), посредством которых обеспечивается доступ | — |
| 10. | Иные сведения | — |

4. Пояснения к сведениям об уточняемом земельном участке с кадастровым номером 09:08:0180103:345 :

1. —

1. Сведения о характерных точках границы уточняемого земельного участка с кадастровым номером 09:08:0180103:491 :

КАРТА-ПЛАН ТЕРРИТОРИИ
Сведения об уточняемых земельных участках

Система координат МСК-09

Зона № 1

| Обозначение характерных точек границ | Координаты, м | | | | Метод определения координат | Формулы, примененные для расчета средней квадратической погрешности определения координат характерных точек границ (M_t), с подставленными в такие формулы значениями и итоговые (вычисленные) значения M_t , м | Описание закрепления точки |
|---|--|---|---|-----------|--|--|----------------------------------|
| | содержатся в Едином государственном реестре недвижимости | | определены в результате выполнения комплексных кадастровых работ | | | | |
| | X | Y | X | Y | | | |
| 1 | 2 | 3 | 4 | 5 | 6 | 7 | 8 |
| н67У | — | — | 556019,46 | 366197,71 | Метод спутниковых геодезических измерений (определений) | $M_t = 0,1$ м | — |
| н66У | — | — | 556071,98 | 366240,97 | Метод спутниковых геодезических измерений (определений) | $M_t = 0,1$ м | — |
| н142У | — | — | 556062,13 | 366251,35 | Метод спутниковых геодезических измерений (определений) | $M_t = 0,1$ м | — |
| н143У | — | — | 555993,70 | 366193,81 | Метод спутниковых геодезических измерений (определений) | $M_t = 0,1$ м | — |
| н148У | — | — | 556005,65 | 366184,11 | Метод спутниковых геодезических измерений (определений) | $M_t = 0,1$ м | — |
| н67У | — | — | 556019,46 | 366197,71 | Метод спутниковых геодезических | $M_t = 0,1$ м | — |

КАРТА-ПЛАН ТЕРРИТОРИИ

Сведения об уточняемых земельных участках

| Обозначение части границ | | Горизонтальное проложение (S), м | Описание прохождения части границ | Сведения о согласовании местоположения границ(согласовано/спорное) |
|--------------------------|-------|----------------------------------|-----------------------------------|--|
| от т. | до т. | | | |
| 1 | 2 | 3 | 4 | 5 |
| н67У | н66У | 68,04 | — | согласовано |
| н66У | н142У | 14,31 | — | согласовано |
| н142У | н143У | 89,41 | — | согласовано |
| н143У | н148У | 15,39 | — | согласовано |
| н148У | н67У | 19,38 | — | согласовано |

3. Сведения о характеристиках уточняемого земельного участка с кадастровым номером 09:08:0180103:491 :

| № п/п | Наименование характеристик земельного участка | Значение характеристики |
|-------|---|--|
| 1 | 2 | 3 |
| 1. | Адрес земельного участка | — |
| 1.1. | Сведения о местоположении земельного участка (при отсутствии адреса) в структурированном в соответствии с федеральной информационной адресной системой виде | Карачаево-Черкесская Республика, р-н. Малокарачаевский, с. Учкекен, ул. Горная, д. 29 |
| 1.2. | Дополнительные сведения о местоположении земельного участка | — |
| 2. | Площадь земельного участка ± величина погрешности определения(вычисления) площади ($P \pm \Delta P$), м ² | 1242±14 |
| 3. | Формула, примененная для вычисления предельной погрешности определения площади земельного участка, с подставленными значениями и итоговые (вычисленные) значения (ΔP), м ² | $\Delta P = 3,5 \cdot M_t \cdot \sqrt{P_{\text{док}}} = 3,5 \cdot 0,10 \cdot \sqrt{1500} = 14$ |
| 4. | Площадь земельного участка согласно сведениям Единого государственного реестра недвижимости ($P_{\text{кад}}$), м ² | 1500 |
| 5. | Оценка расхождения P и $P_{\text{кад}}$ ($P - P_{\text{кад}}$), м ² | -258 |
| 6. | Предельный минимальный и максимальный размеры земельного участка ($P_{\text{мин}}$ и $P_{\text{макс}}$), м ² | $P_{\text{мин}}=300$, $P_{\text{макс}}=2500$ |
| 7. | Вид (виды) разрешенного использования | Для ведения личного подсобного хозяйства |
| 7.1. | Дополнительные сведения об использовании земельного участка | — |

КАРТА-ПЛАН ТЕРРИТОРИИ

Сведения об уточняемых земельных участках

| 1 | 2 | 3 |
|-----|--|--------------------|
| 8. | Кадастровый или иной государственный учетный номер (инвентарный) здания, сооружения, объекта незавершенного строительства, расположенного на земельном участке | 09:08:0180103:1539 |
| 9. | Сведения о земельных участках (землях общего пользования, территории общего пользования), посредством которых обеспечивается доступ | — |
| 10. | Иные сведения | — |

4. Пояснения к сведениям об уточняемом земельном участке с кадастровым номером 09:08:0180103:491 :

1. —

1. Сведения о характерных точках границы уточняемого земельного участка с кадастровым номером 09:08:0180103:497 :

Система координат МСК-09

Зона № 1

| Обозначение характерных точек границ | Координаты, м | | | | Метод определения координат | Формулы, примененные для расчета средней квадратической погрешности определения координат характерных точек границ (M_t), с подставленными в такие формулы значениями и итоговые (вычисленные) значения M_t , м | Описание закрепления точки |
|---|--|---|---|-----------|--|--|----------------------------------|
| | содержатся в Едином государственном реестре недвижимости | | определены в результате выполнения комплексных кадастровых работ | | | | |
| | X | Y | X | Y | | | |
| 1 | 2 | 3 | 4 | 5 | 6 | 7 | 8 |
| н158У | — | — | 556000,89 | 366116,56 | Метод спутниковых геодезических измерений (определений) | $M_t = 0,1$ м | — |
| н125У | — | — | 556027,74 | 366150,35 | Метод спутниковых геодезических измерений (определений) | $M_t = 0,1$ м | — |
| н144У | — | — | 556017,14 | 366158,28 | Метод спутниковых геодезических измерений (определений) | $M_t = 0,1$ м | — |

КАРТА-ПЛАН ТЕРРИТОРИИ

Сведения об уточняемых земельных участках

| | | | | | | | |
|-------|---|---|-----------|-----------|---|------------|---|
| н154У | — | — | 556015,71 | 366156,31 | Метод спутниковых геодезических измерений (определений) | Mt = 0,1 м | — |
| н155У | — | — | 556010,11 | 366160,99 | Метод спутниковых геодезических измерений (определений) | Mt = 0,1 м | — |
| н156У | — | — | 555998,53 | 366147,63 | Метод спутниковых геодезических измерений (определений) | Mt = 0,1 м | — |
| н157У | — | — | 555997,04 | 366147,13 | Метод спутниковых геодезических измерений (определений) | Mt = 0,1 м | — |
| н159У | — | — | 555983,73 | 366130,60 | Метод спутниковых геодезических измерений (определений) | Mt = 0,1 м | — |
| н158У | — | — | 556000,89 | 366116,56 | Метод спутниковых геодезических измерений (определений) | Mt = 0,1 м | — |

2. Сведения о частях границ уточняемого земельного участка с кадастровым номером 09:08:0180103:497 :

| Обозначение части границ | | Горизонтальное проложение (S), м | Описание прохождения части границ | Сведения о согласовании местоположения границ(согласовано/спорное) |
|--------------------------|-------|----------------------------------|-----------------------------------|--|
| от т. | до т. | | | |
| 1 | 2 | 3 | 4 | 5 |
| н158У | н125У | 43,16 | — | согласовано |
| н125У | н144У | 13,24 | — | согласовано |
| н144У | н154У | 2,43 | — | согласовано |
| н154У | н155У | 7,30 | — | согласовано |
| н155У | н156У | 17,68 | — | согласовано |
| н156У | н157У | 1,57 | — | согласовано |

КАРТА-ПЛАН ТЕРРИТОРИИ
Сведения об уточняемых земельных участках

| | | | | |
|-------|-------|-------|---|-------------|
| н157У | н159У | 21,22 | — | согласовано |
| н159У | н158У | 22,17 | — | согласовано |

3. Сведения о характеристиках уточняемого земельного участка с кадастровым номером 09:08:0180103:497 :

| № п/п | Наименование характеристик земельного участка | Значение характеристики |
|-------|---|---|
| 1 | 2 | 3 |
| 1. | Адрес земельного участка | Российская Федерация, Карачаево-Черкесская Республика, Малокарачаевский р-н, с. Учкеекен, ул. Горная, д. 32 |
| 1.1. | Сведения о местоположении земельного участка (при отсутствии адреса) в структурированном в соответствии с федеральной информационной адресной системой виде | — |
| 1.2. | Дополнительные сведения о местоположении земельного участка | — |
| 2. | Площадь земельного участка ± величина погрешности определения(вычисления) площади ($P \pm \Delta P$), м ² | 900±9 |
| 3. | Формула, примененная для вычисления предельной погрешности определения площади земельного участка, с подставленными значениями и итоговые (вычисленные) значения (ΔP), м ² | $\Delta P = 3,5 \cdot M_t \cdot \sqrt{P_{\text{ДОК}}} = 3,5 \cdot 0,10 \cdot \sqrt{600} = 9$ |
| 4. | Площадь земельного участка согласно сведениям Единого государственного реестра недвижимости ($P_{\text{кад}}$), м ² | 600 |
| 5. | Оценка расхождения P и $P_{\text{кад}}$ ($P - P_{\text{кад}}$), м ² | 300 |
| 6. | Предельный минимальный и максимальный размеры земельного участка ($P_{\text{мин}}$ и $P_{\text{макс}}$), м ² | $P_{\text{мин}}=300$, $P_{\text{макс}}=2500$ |
| 7. | Вид (виды) разрешенного использования | Для ведения личного подсобного хозяйства |
| 7.1. | Дополнительные сведения об использовании земельного участка | — |
| 8. | Кадастровый или иной государственный учетный номер (инвентарный) здания, сооружения, объекта незавершенного строительства, расположенного на земельном участке | 09:08:0180103:1519 |
| 9. | Сведения о земельных участках (землях общего пользования, территории общего пользования), посредством которых обеспечивается доступ | земли общего пользования |
| 10. | Иные сведения | — |

4. Пояснения к сведениям об уточняемом земельном участке с кадастровым номером 09:08:0180103:497 :

| | |
|----|---|
| 1. | — |
|----|---|

1. Сведения о характерных точках границы уточняемого земельного участка с кадастровым номером 09:08:0180103:499 :

КАРТА-ПЛАН ТЕРРИТОРИИ
Сведения об уточняемых земельных участках

Система координат МСК-09

Зона № 1

| Обозначение характерных точек границ | Координаты, м | | | | Метод определения координат | Формулы, примененные для расчета средней квадратической погрешности определения координат характерных точек границ (M_t), с подставленными в такие формулы значениями и итоговые (вычисленные) значения M_t , м | Описание закрепления точки |
|---|--|---|---|-----------|--|--|----------------------------------|
| | содержатся в Едином государственном реестре недвижимости | | определены в результате выполнения комплексных кадастровых работ | | | | |
| | X | Y | X | Y | | | |
| 1 | 2 | 3 | 4 | 5 | 6 | 7 | 8 |
| н118У | — | — | 555875,29 | 366332,34 | Метод спутниковых геодезических измерений (определений) | $M_t = 0,1$ м | — |
| н150У | — | — | 555949,79 | 366371,96 | Метод спутниковых геодезических измерений (определений) | $M_t = 0,1$ м | — |
| н115У | — | — | 555943,34 | 366380,31 | Метод спутниковых геодезических измерений (определений) | $M_t = 0,1$ м | — |
| н116У | — | — | 555911,18 | 366366,96 | Метод спутниковых геодезических измерений (определений) | $M_t = 0,1$ м | — |
| н120У | — | — | 555870,19 | 366350,64 | Метод спутниковых геодезических измерений (определений) | $M_t = 0,1$ м | — |
| н164У | — | — | 555858,00 | 366346,09 | Метод спутниковых геодезических | $M_t = 0,1$ м | — |

КАРТА-ПЛАН ТЕРРИТОРИИ

Сведения об уточняемых земельных участках

| | | | | | | | |
|-------|---|---|-----------|-----------|--|------------|---|
| | | | | | измерений (определений) | | |
| н189У | — | — | 555848,63 | 366341,93 | Метод спутниковых геодезических измерений (определений) | Mt = 0,1 м | — |
| н117У | — | — | 555834,27 | 366336,14 | Метод спутниковых геодезических измерений (определений) | Mt = 0,1 м | — |
| н119У | — | — | 555856,77 | 366319,52 | Метод спутниковых геодезических измерений (определений) | Mt = 0,1 м | — |
| н190У | — | — | 555862,55 | 366325,01 | Метод спутниковых геодезических измерений (определений) | Mt = 0,1 м | — |
| н153У | — | — | 555861,92 | 366325,84 | Метод спутниковых геодезических измерений (определений) | Mt = 0,1 м | — |
| н152У | — | — | 555873,83 | 366334,47 | Метод спутниковых геодезических измерений (определений) | Mt = 0,1 м | — |
| н118У | — | — | 555875,29 | 366332,34 | Метод спутниковых геодезических измерений (определений) | Mt = 0,1 м | — |

2. Сведения о частях границ уточняемого земельного участка с кадастровым номером 09:08:0180103:499 :

| Обозначение части границ | | Горизонтальное положение (S), м | Описание прохождения части границ | Сведения о согласовании местоположения границ(согласовано/спорное) |
|--------------------------|-------|------------------------------------|--------------------------------------|---|
| от т. | до т. | | | |

КАРТА-ПЛАН ТЕРРИТОРИИ
Сведения об уточняемых земельных участках

| 1 | 2 | 3 | 4 | 5 |
|-------|-------|-------|---|-------------|
| н118У | н150У | 84,38 | — | согласовано |
| н150У | н115У | 10,55 | — | согласовано |
| н115У | н116У | 34,82 | — | согласовано |
| н116У | н120У | 44,12 | — | согласовано |
| н120У | н164У | 13,01 | — | согласовано |
| н164У | н189У | 10,25 | — | согласовано |
| н189У | н117У | 15,48 | — | согласовано |
| н117У | н119У | 27,97 | — | согласовано |
| н119У | н190У | 7,97 | — | согласовано |
| н190У | н153У | 1,04 | — | согласовано |
| н153У | н152У | 14,71 | — | согласовано |
| н152У | н118У | 2,58 | — | согласовано |

3. Сведения о характеристиках уточняемого земельного участка с кадастровым номером 09:08:0180103:499 :

| № п/п | Наименование характеристик земельного участка | Значение характеристики |
|-------|---|--|
| 1 | 2 | 3 |
| 1. | Адрес земельного участка | — |
| 1.1. | Сведения о местоположении земельного участка (при отсутствии адреса) в структурированном в соответствии с федеральной информационной адресной системой виде | Карачаево-Черкесская Республика, р-н. Малокарачаевский, с. Учкекен, ул. Горная, д. 41а |
| 1.2. | Дополнительные сведения о местоположении земельного участка | — |
| 2. | Площадь земельного участка ± величина погрешности определения(вычисления) площади ($P \pm \Delta P$), м ² | 1800±14 |
| 3. | Формула, примененная для вычисления предельной погрешности определения площади земельного участка, с подставленными значениями и итоговые (вычисленные) значения (ΔP), м ² | $\Delta P = 3,5 \cdot M_t \cdot \sqrt{P_{\text{док}}} = 3,5 \cdot 0,10 \cdot \sqrt{1500} = 14$ |
| 4. | Площадь земельного участка согласно сведениям Единого государственного реестра недвижимости ($P_{\text{кад}}$), м ² | 1500 |
| 5. | Оценка расхождения P и $P_{\text{кад}}$ ($P - P_{\text{кад}}$), м ² | 300 |
| 6. | Предельный минимальный и максимальный размеры земельного участка ($P_{\text{мин}}$ и $P_{\text{макс}}$), м ² | $P_{\text{мин}}=300$, $P_{\text{макс}}=2500$ |
| 7. | Вид (виды) разрешенного использования | Для ведения личного подсобного хозяйства |
| 7.1. | Дополнительные сведения об использовании земельного участка | — |

КАРТА-ПЛАН ТЕРРИТОРИИ

Сведения об уточняемых земельных участках

| 1 | 2 | 3 |
|-----|--|--------------------|
| 8. | Кадастровый или иной государственный учетный номер (инвентарный) здания, сооружения, объекта незавершенного строительства, расположенного на земельном участке | 09:08:0180103:1249 |
| 9. | Сведения о земельных участках (землях общего пользования, территории общего пользования), посредством которых обеспечивается доступ | — |
| 10. | Иные сведения | — |

4. Пояснения к сведениям об уточняемом земельном участке с кадастровым номером 09:08:0180103:499 :

1. —

1. Сведения о характерных точках границы уточняемого земельного участка с кадастровым номером 09:08:0180103:520 :

Система координат МСК-09

Зона № 1

| Обозначение характерных точек границ | Координаты, м | | | | Метод определения координат | Формулы, примененные для расчета средней квадратической погрешности определения координат характерных точек границ (M_t), с подставленными в такие формулы значениями и итоговые (вычисленные) значения M_t , м | Описание закрепления точки |
|---|--|---|---|-----------|--|--|----------------------------------|
| | содержатся в Едином государственном реестре недвижимости | | определены в результате выполнения комплексных кадастровых работ | | | | |
| | X | Y | X | Y | | | |
| 1 | 2 | 3 | 4 | 5 | 6 | 7 | 8 |
| н60У | — | — | 555835,85 | 366581,62 | Метод спутниковых геодезических измерений (определений) | $M_t = 0,1$ м | — |
| н105У | — | — | 555834,19 | 366598,99 | Метод спутниковых геодезических измерений (определений) | $M_t = 0,1$ м | — |
| н106У | — | — | 555740,13 | 366578,68 | Метод спутниковых геодезических измерений (определений) | $M_t = 0,1$ м | — |

КАРТА-ПЛАН ТЕРРИТОРИИ

Сведения об уточняемых земельных участках

| | | | | | | | |
|-------|---|---|-----------|-----------|---|------------|---|
| н107У | — | — | 555742,49 | 366561,60 | Метод спутниковых геодезических измерений (определений) | Mt = 0,1 м | — |
| н61У | — | — | 555751,18 | 366563,66 | Метод спутниковых геодезических измерений (определений) | Mt = 0,1 м | — |
| н60У | — | — | 555835,85 | 366581,62 | Метод спутниковых геодезических измерений (определений) | Mt = 0,1 м | — |

2. Сведения о частях границ уточняемого земельного участка с кадастровым номером 09:08:0180103:520 :

| Обозначение части границ | | Горизонтальное проложение (S), м | Описание прохождения части границ | Сведения о согласовании местоположения границ(согласовано/спорное) |
|--------------------------|-------|----------------------------------|-----------------------------------|--|
| от т. | до т. | | | |
| 1 | 2 | 3 | 4 | 5 |
| н60У | н105У | 17,45 | — | согласовано |
| н105У | н106У | 96,23 | — | согласовано |
| н106У | н107У | 17,24 | — | согласовано |
| н107У | н61У | 8,93 | — | согласовано |
| н61У | н60У | 86,55 | — | согласовано |

3. Сведения о характеристиках уточняемого земельного участка с кадастровым номером 09:08:0180103:520 :

| № п/п | Наименование характеристик земельного участка | Значение характеристики |
|-------|---|---|
| 1 | 2 | 3 |
| 1. | Адрес земельного участка | — |
| 1.1. | Сведения о местоположении земельного участка (при отсутствии адреса) в структурированном в соответствии с федеральной информационной адресной системой виде | Карачаево-Черкесская Республика, р-н. Малокарачаевский, с. Учкекен, ул. Горная, д. 63 |
| 1.2. | Дополнительные сведения о местоположении земельного участка | — |
| 2. | Площадь земельного участка ± величина погрешности определения(вычисления) площади ($P \pm \Delta P$), м ² | 1646±14 |

КАРТА-ПЛАН ТЕРРИТОРИИ

Сведения об уточняемых земельных участках

| 1 | 2 | 3 |
|------|---|--|
| 3. | Формула, примененная для вычисления предельной погрешности определения площади земельного участка, с подставленными значениями и итоговые (вычисленные) значения (ΔP), м ² | $\Delta P = 3,5 \cdot M_t \cdot \sqrt{P_{\text{док}}} = 3,5 \cdot 0,10 \cdot \sqrt{1500} = 14$ |
| 4. | Площадь земельного участка согласно сведениям Единого государственного реестра недвижимости ($P_{\text{кад}}$), м ² | 1500 |
| 5. | Оценка расхождения P и $P_{\text{кад}}$ ($P - P_{\text{кад}}$), м ² | 146 |
| 6. | Предельный минимальный и максимальный размеры земельного участка ($P_{\text{мин}}$ и $P_{\text{макс}}$), м ² | $P_{\text{мин}}=300$, $P_{\text{макс}}=2500$ |
| 7. | Вид (виды) разрешенного использования | Для ведения личного подсобного хозяйства |
| 7.1. | Дополнительные сведения об использовании земельного участка | — |
| 8. | Кадастровый или иной государственный учетный номер (инвентарный) здания, сооружения, объекта незавершенного строительства, расположенного на земельном участке | 09:08:0000000:7752 |
| 9. | Сведения о земельных участках (землях общего пользования, территории общего пользования), посредством которых обеспечивается доступ | — |
| 10. | Иные сведения | — |

4. Пояснения к сведениям об уточняемом земельном участке с кадастровым номером 09:08:0180103:520 :

1. —

1. Сведения о характерных точках границы уточняемого земельного участка с кадастровым номером 09:08:0180103:524 :

Система координат МСК-09

Зона № 1

| Обозначение характерных точек границ | Координаты, м | | | | Метод определения координат | Формулы, примененные для расчета средней квадратической погрешности определения координат характерных точек границ (M_t), с подставленными в такие формулы значениями и итоговые (вычисленные) значения M_t , м | Описание закрепления точки |
|--------------------------------------|--|---|--|---|-----------------------------|---|----------------------------|
| | содержатся в Едином государственном реестре недвижимости | | определены в результате выполнения комплексных кадастровых работ | | | | |
| | X | Y | X | Y | | | |
| 1 | 2 | 3 | 4 | 5 | 6 | 7 | 8 |

КАРТА-ПЛАН ТЕРРИТОРИИ

Сведения об уточняемых земельных участках

| | | | | | | | |
|-------|---|---|-----------|-----------|---|------------|---|
| н106У | — | — | 555740,13 | 366578,68 | Метод спутниковых геодезических измерений (определений) | Mt = 0,1 м | — |
| н105У | — | — | 555834,19 | 366598,99 | Метод спутниковых геодезических измерений (определений) | Mt = 0,1 м | — |
| н132У | — | — | 555831,66 | 366619,11 | Метод спутниковых геодезических измерений (определений) | Mt = 0,1 м | — |
| н162У | — | — | 555812,97 | 366614,73 | Метод спутниковых геодезических измерений (определений) | Mt = 0,1 м | — |
| н163У | — | — | 555738,13 | 366594,94 | Метод спутниковых геодезических измерений (определений) | Mt = 0,1 м | — |
| н106У | — | — | 555740,13 | 366578,68 | Метод спутниковых геодезических измерений (определений) | Mt = 0,1 м | — |

2. Сведения о частях границ уточняемого земельного участка с кадастровым номером 09:08:0180103:524 :

| Обозначение части границ | | Горизонтальное проложение (S), м | Описание прохождения части границ | Сведения о согласовании местоположения границ(согласовано/спорное) |
|--------------------------|-------|----------------------------------|-----------------------------------|--|
| от т. | до т. | | | |
| 1 | 2 | 3 | 4 | 5 |
| н106У | н105У | 96,23 | — | согласовано |
| н105У | н132У | 20,28 | — | согласовано |
| н132У | н162У | 19,20 | — | согласовано |
| н162У | н163У | 77,41 | — | согласовано |
| н163У | н106У | 16,38 | — | согласовано |

КАРТА-ПЛАН ТЕРРИТОРИИ

Сведения об уточняемых земельных участках

3. Сведения о характеристиках уточняемого земельного участка с кадастровым номером 09:08:0180103:524 :

| № п/п | Наименование характеристик земельного участка | Значение характеристики |
|-------|---|--|
| 1 | 2 | 3 |
| 1. | Адрес земельного участка | — |
| 1.1. | Сведения о местоположении земельного участка (при отсутствии адреса) в структурированном в соответствии с федеральной информационной адресной системой виде | Карачаево-Черкесская Республика, р-н. Малокарачаевский, с. Учккен, ул. Горная, д. 65 |
| 1.2. | Дополнительные сведения о местоположении земельного участка | — |
| 2. | Площадь земельного участка \pm величина погрешности определения (вычисления) площади ($P \pm \Delta P$), м ² | 1778 \pm 14 |
| 3. | Формула, примененная для вычисления предельной погрешности определения площади земельного участка, с подставленными значениями и итоговые (вычисленные) значения (ΔP), м ² | $\Delta P = 3,5 \cdot M_t \cdot \sqrt{P_{\text{док}}} = 3,5 \cdot 0,10 \cdot \sqrt{1500} = 14$ |
| 4. | Площадь земельного участка согласно сведениям Единого государственного реестра недвижимости ($P_{\text{кад}}$), м ² | 1500 |
| 5. | Оценка расхождения P и $P_{\text{кад}}$ ($P - P_{\text{кад}}$), м ² | 278 |
| 6. | Предельный минимальный и максимальный размеры земельного участка ($P_{\text{мин}}$ и $P_{\text{макс}}$), м ² | $P_{\text{мин}}=300$, $P_{\text{макс}}=2500$ |
| 7. | Вид (виды) разрешенного использования | Для ведения личного подсобного хозяйства |
| 7.1. | Дополнительные сведения об использовании земельного участка | — |
| 8. | Кадастровый или иной государственный учетный номер (инвентарный) здания, сооружения, объекта незавершенного строительства, расположенного на земельном участке | 09:08:0000000:7754 |
| 9. | Сведения о земельных участках (землях общего пользования, территории общего пользования), посредством которых обеспечивается доступ | — |
| 10. | Иные сведения | — |

4. Пояснения к сведениям об уточняемом земельном участке с кадастровым номером 09:08:0180103:524 :

| | |
|----|---|
| 1. | — |
|----|---|

1. Сведения о характерных точках границы уточняемого земельного участка с кадастровым номером 09:08:0180103:532 :

КАРТА-ПЛАН ТЕРРИТОРИИ
Сведения об уточняемых земельных участках

Система координат МСК-09

Зона № 1

| Обозначение характерных точек границ | Координаты, м | | | | Метод определения координат | Формулы, примененные для расчета средней квадратической погрешности определения координат характерных точек границ (M_t), с подставленными в такие формулы значениями и итоговые (вычисленные) значения M_t , м | Описание закрепления точки |
|---|--|---|---|-----------|--|--|----------------------------------|
| | содержатся в Едином государственном реестре недвижимости | | определены в результате выполнения комплексных кадастровых работ | | | | |
| | X | Y | X | Y | | | |
| 1 | 2 | 3 | 4 | 5 | 6 | 7 | 8 |
| н175У | — | — | 555786,69 | 366690,20 | Метод спутниковых геодезических измерений (определений) | $M_t = 0,1$ м | — |
| н179У | — | — | 555787,57 | 366695,45 | Метод спутниковых геодезических измерений (определений) | $M_t = 0,1$ м | — |
| н83У | — | — | 555808,69 | 366702,44 | Метод спутниковых геодезических измерений (определений) | $M_t = 0,1$ м | — |
| н84У | — | — | 555803,96 | 366720,22 | Метод спутниковых геодезических измерений (определений) | $M_t = 0,1$ м | — |
| н85У | — | — | 555741,55 | 366699,16 | Метод спутниковых геодезических измерений (определений) | $M_t = 0,1$ м | — |
| н86У | — | — | 555726,41 | 366695,08 | Метод спутниковых геодезических | $M_t = 0,1$ м | — |

КАРТА-ПЛАН ТЕРРИТОРИИ

Сведения об уточняемых земельных участках

| | | | | | | | |
|-------|---|---|-----------|-----------|--|------------|---|
| | | | | | измерений (определений) | | |
| н176У | — | — | 555729,37 | 366674,50 | Метод спутниковых геодезических измерений (определений) | Mt = 0,1 м | — |
| н175У | — | — | 555786,69 | 366690,20 | Метод спутниковых геодезических измерений (определений) | Mt = 0,1 м | — |

2. Сведения о частях границ уточняемого земельного участка с кадастровым номером 09:08:0180103:532 :

| Обозначение части границ | | Горизонтальное проложение (S), м | Описание прохождения части границ | Сведения о согласовании местоположения границ(согласовано/спорное) |
|--------------------------|-------|-------------------------------------|--------------------------------------|---|
| от т. | до т. | | | |
| 1 | 2 | 3 | 4 | 5 |
| н175У | н179У | 5,32 | — | согласовано |
| н179У | н83У | 22,25 | — | согласовано |
| н83У | н84У | 18,40 | — | согласовано |
| н84У | н85У | 65,87 | — | согласовано |
| н85У | н86У | 15,68 | — | согласовано |
| н86У | н176У | 20,79 | — | согласовано |
| н176У | н175У | 59,43 | — | согласовано |

3. Сведения о характеристиках уточняемого земельного участка с кадастровым номером 09:08:0180103:532 :

| № п/п | Наименование характеристик земельного участка | Значение характеристики |
|-------|---|---|
| 1 | 2 | 3 |
| 1. | Адрес земельного участка | — |
| 1.1. | Сведения о местоположении земельного участка (при отсутствии адреса) в структурированном в соответствии с федеральной информационной адресной системой виде | Российская Федерация, Карачаево-Черкесская Республика, Малокарачаевский р-н, с. Учккен, ул. Горная, д. 73 |
| 1.2. | Дополнительные сведения о местоположении земельного участка | — |
| 2. | Площадь земельного участка ± величина погрешности определения(вычисления) площади ($P \pm \Delta P$), м ² | 1700±13 |

КАРТА-ПЛАН ТЕРРИТОРИИ

Сведения об уточняемых земельных участках

| | | | | | | | |
|------|---|---|-----------|-----------|---|------------|---|
| н73У | — | — | 555748,96 | 366848,40 | Метод спутниковых геодезических измерений (определений) | Mt = 0,1 м | — |
| н74У | — | — | 555787,51 | 366863,19 | Метод спутниковых геодезических измерений (определений) | Mt = 0,1 м | — |
| н87У | — | — | 555784,12 | 366875,11 | Метод спутниковых геодезических измерений (определений) | Mt = 0,1 м | — |
| н82У | — | — | 555735,23 | 366856,79 | Метод спутниковых геодезических измерений (определений) | Mt = 0,1 м | — |
| н81У | — | — | 555733,70 | 366861,63 | Метод спутниковых геодезических измерений (определений) | Mt = 0,1 м | — |
| н80У | — | — | 555698,67 | 366847,16 | Метод спутниковых геодезических измерений (определений) | Mt = 0,1 м | — |
| н69У | — | — | 555704,60 | 366830,90 | Метод спутниковых геодезических измерений (определений) | Mt = 0,1 м | — |
| н70У | — | — | 555738,63 | 366845,03 | Метод спутниковых геодезических измерений (определений) | Mt = 0,1 м | — |
| н71У | — | — | 555741,42 | 366845,51 | Метод спутниковых геодезических измерений (определений) | Mt = 0,1 м | — |

КАРТА-ПЛАН ТЕРРИТОРИИ

Сведения об уточняемых земельных участках

| | | | | | | | |
|------|---|---|-----------|-----------|--|------------|---|
| н73У | — | — | 555748,96 | 366848,40 | измерений (определений) Метод спутниковых геодезических измерений (определений) | Mt = 0,1 м | — |
|------|---|---|-----------|-----------|--|------------|---|

2. Сведения о частях границ уточняемого земельного участка с кадастровым номером 09:08:0180103:553 :

| Обозначение части границ | | Горизонтальное проложение (S), м | Описание прохождения части границ | Сведения о согласовании местоположения границ(согласовано/спорное) |
|--------------------------|-------|-------------------------------------|--------------------------------------|---|
| от т. | до т. | | | |
| 1 | 2 | 3 | 4 | 5 |
| н73У | н74У | 41,29 | — | согласовано |
| н74У | н87У | 12,39 | — | согласовано |
| н87У | н82У | 52,21 | — | согласовано |
| н82У | н81У | 5,08 | — | согласовано |
| н81У | н80У | 37,90 | — | согласовано |
| н80У | н69У | 17,31 | — | согласовано |
| н69У | н70У | 36,85 | — | согласовано |
| н70У | н71У | 2,83 | — | согласовано |
| н71У | н73У | 8,07 | — | согласовано |

3. Сведения о характеристиках уточняемого земельного участка с кадастровым номером 09:08:0180103:553 :

| № п/п | Наименование характеристик земельного участка | Значение характеристики |
|-------|---|--|
| 1 | 2 | 3 |
| 1. | Адрес земельного участка | — |
| 1.1. | Сведения о местоположении земельного участка (при отсутствии адреса) в структурированном в соответствии с федеральной информационной адресной системой виде | Российская Федерация, Карачаево-Черкесская Республика, р-н Малокарачаевский, с Учккен, ул Горная, д 89-а |
| 1.2. | Дополнительные сведения о местоположении земельного участка | — |
| 2. | Площадь земельного участка ± величина погрешности определения(вычисления) площади ($P \pm \Delta P$), м ² | 1300±11 |
| 3. | Формула, примененная для вычисления предельной погрешности определения площади земельного участка, с подставленными значениями и итоговые (вычисленные) значения (ΔP), м ² | $\Delta P = 3,5 \cdot M_t \cdot \sqrt{P_{\text{док}}} = 3,5 \cdot 0,10 \cdot \sqrt{1000} = 11$ |

КАРТА-ПЛАН ТЕРРИТОРИИ
Сведения об уточняемых земельных участках

| 1 | 2 | 3 |
|------|--|--|
| 4. | Площадь земельного участка согласно сведениям Единого государственного реестра недвижимости (Ркад), м ² | 1000 |
| 5. | Оценка расхождения Р и Ркад (Р – Ркад), м ² | 300 |
| 6. | Предельный минимальный и максимальный размеры земельного участка (Рмин и Рмакс), м ² | Рмин=300, Рмакс=2500 |
| 7. | Вид (виды) разрешенного использования | Для ведения личного подсобного хозяйства |
| 7.1. | Дополнительные сведения об использовании земельного участка | — |
| 8. | Кадастровый или иной государственный учетный номер (инвентарный) здания, сооружения, объекта незавершенного строительства, расположенного на земельном участке | 09:08:0180103:1407 |
| 9. | Сведения о земельных участках (землях общего пользования, территории общего пользования), посредством которых обеспечивается доступ | земли общего пользования |
| 10. | Иные сведения | — |

4. Пояснения к сведениям об уточняемом земельном участке с кадастровым номером 09:08:0180103:553 :

1. —

1. Сведения о характерных точках границы уточняемого земельного участка с кадастровым номером 09:08:0180103:565 :

Система координат —

Зона № —

| Обозначение характерных точек границ | Координаты, м | | | | Метод определения координат | Формулы, примененные для расчета средней квадратической погрешности определения координат характерных точек границ (M _t), с подставленными в такие формулы значениями и итоговые (вычисленные) значения M _t , м | Описание закрепления точки |
|--------------------------------------|--|---|--|---|-----------------------------|--|----------------------------|
| | содержатся в Едином государственном реестре недвижимости | | определены в результате выполнения комплексных кадастровых работ | | | | |
| | X | Y | X | Y | | | |
| 1 | 2 | 3 | 4 | 5 | 6 | 7 | 8 |
| — | — | — | — | — | — | — | — |

2. Сведения о частях границ уточняемого земельного участка с кадастровым номером 09:08:0180103:565 :

| Обозначение части границ | | Горизонтальное проложение (S), м | Описание прохождения части границ | Сведения о согласовании местоположения границ(согласовано/спорное) |
|--------------------------|-------|----------------------------------|-----------------------------------|--|
| от т. | до т. | | | |
| | | | | |

КАРТА-ПЛАН ТЕРРИТОРИИ

Сведения об уточняемых земельных участках

| 1 | 2 | 3 | 4 | 5 |
|---|---|---|---|---|
| — | — | — | — | — |

3. Сведения о характеристиках уточняемого земельного участка с кадастровым номером 09:08:0180103:565 :

| № п/п | Наименование характеристик земельного участка | Значение характеристики |
|-------|---|--|
| 1 | 2 | 3 |
| 1. | Адрес земельного участка | Карачаево-Черкесская Республика, Малокарачаевский р-н, с. Учкекен, пер. Дорожный, д. 7 |
| 1.1. | Сведения о местоположении земельного участка (при отсутствии адреса) в структурированном в соответствии с федеральной информационной адресной системой виде | — |
| 1.2. | Дополнительные сведения о местоположении земельного участка | — |
| 2. | Площадь земельного участка ± величина погрешности определения(вычисления) площади ($P \pm \Delta P$), м ² | —±16 |
| 3. | Формула, примененная для вычисления предельной погрешности определения площади земельного участка, с подставленными значениями и итоговые (вычисленные) значения (ΔP), м ² | $\Delta P = 3,5 \cdot M_t \cdot \sqrt{P_{\text{ДОК}}} = 3,5 \cdot 0,10 \cdot \sqrt{2000} = 16$ |
| 4. | Площадь земельного участка согласно сведениям Единого государственного реестра недвижимости ($P_{\text{кад}}$), м ² | 2000 |
| 5. | Оценка расхождения P и $P_{\text{кад}}$ ($P - P_{\text{кад}}$), м ² | — |
| 6. | Предельный минимальный и максимальный размеры земельного участка ($P_{\text{мин}}$ и $P_{\text{макс}}$), м ² | $P_{\text{мин}}=300$, $P_{\text{макс}}=2500$ |
| 7. | Вид (виды) разрешенного использования | Для ведения личного подсобного хозяйства |
| 7.1. | Дополнительные сведения об использовании земельного участка | — |
| 8. | Кадастровый или иной государственный учетный номер (инвентарный) здания, сооружения, объекта незавершенного строительства, расположенного на земельном участке | — |
| 9. | Сведения о земельных участках (землях общего пользования, территории общего пользования), посредством которых обеспечивается доступ | — |
| 10. | Иные сведения | — |

4. Пояснения к сведениям об уточняемом земельном участке с кадастровым номером 09:08:0180103:565 :

| | |
|----|---|
| 1. | — |
|----|---|

1. Сведения о характерных точках границы уточняемого земельного участка с кадастровым номером 09:08:0180103:659 :

КАРТА-ПЛАН ТЕРРИТОРИИ
Сведения об уточняемых земельных участках

Система координат МСК-09

Зона № 1

| Обозначение характерных точек границ | Координаты, м | | | | Метод определения координат | Формулы, примененные для расчета средней квадратической погрешности определения координат характерных точек границ (M_t), с подставленными в такие формулы значениями и итоговые (вычисленные) значения M_t , м | Описание закрепления точки |
|---|--|---|---|-----------|--|--|----------------------------------|
| | содержатся в Едином государственном реестре недвижимости | | определены в результате выполнения комплексных кадастровых работ | | | | |
| | X | Y | X | Y | | | |
| 1 | 2 | 3 | 4 | 5 | 6 | 7 | 8 |
| н89У | — | — | 557339,33 | 366898,61 | Метод спутниковых геодезических измерений (определений) | $M_t = 0,1$ м | — |
| н90У | — | — | 557342,68 | 366902,07 | Метод спутниковых геодезических измерений (определений) | $M_t = 0,1$ м | — |
| н91У | — | — | 557342,05 | 366902,72 | Метод спутниковых геодезических измерений (определений) | $M_t = 0,1$ м | — |
| н160У | — | — | 557351,80 | 366912,50 | Метод спутниковых геодезических измерений (определений) | $M_t = 0,1$ м | — |
| н161У | — | — | 557304,89 | 366961,05 | Метод спутниковых геодезических измерений (определений) | $M_t = 0,1$ м | — |
| н214У | — | — | 557292,88 | 366948,65 | Метод спутниковых геодезических | $M_t = 0,1$ м | — |

КАРТА-ПЛАН ТЕРРИТОРИИ

Сведения об уточняемых земельных участках

| | | | | | | | |
|------|---|---|-----------|-----------|--|------------|---|
| н89У | — | — | 557339,33 | 366898,61 | измерений (определений) Метод спутниковых геодезических измерений (определений) | Mt = 0,1 м | — |
|------|---|---|-----------|-----------|--|------------|---|

2. Сведения о частях границ уточняемого земельного участка с кадастровым номером 09:08:0180103:659 :

| Обозначение части границ | | Горизонтальное положение (S), м | Описание прохождения части границ | Сведения о согласовании местоположения границ(согласовано/спорное) |
|--------------------------|-------|------------------------------------|--------------------------------------|---|
| от т. | до т. | | | |
| 1 | 2 | 3 | 4 | 5 |
| н89У | н90У | 4,82 | — | согласовано |
| н90У | н91У | 0,91 | — | согласовано |
| н91У | н160У | 13,81 | — | согласовано |
| н160У | н161У | 67,51 | — | согласовано |
| н161У | н214У | 17,26 | — | согласовано |
| н214У | н89У | 68,28 | — | согласовано |

3. Сведения о характеристиках уточняемого земельного участка с кадастровым номером 09:08:0180103:659 :

| № п/п | Наименование характеристик земельного участка | Значение характеристики |
|-------|---|--|
| 1 | 2 | 3 |
| 1. | Адрес земельного участка | — |
| 1.1. | Сведения о местоположении земельного участка (при отсутствии адреса) в структурированном в соответствии с федеральной информационной адресной системой виде | Российская Федерация, Карачаево-Черкесская Республика, Малокарачаевский р-н, с. Учкеек, ул. Калеж, д. 11 |
| 1.2. | Дополнительные сведения о местоположении земельного участка | — |
| 2. | Площадь земельного участка ± величина погрешности определения(вычисления) площади ($P \pm \Delta P$), м ² | 1212±12 |
| 3. | Формула, примененная для вычисления предельной погрешности определения площади земельного участка, с подставленными значениями и итоговые (вычисленные) значения (ΔP), м ² | $\Delta P = 3,5 \cdot M_t \cdot \sqrt{P_{\text{док}}} = 3,5 \cdot 0,10 \cdot \sqrt{1100} = 12$ |
| 4. | Площадь земельного участка согласно сведениям Единого государственного реестра недвижимости ($P_{\text{кад}}$), м ² | 1100 |
| 5. | Оценка расхождения P и $P_{\text{кад}}$ ($P - P_{\text{кад}}$), м ² | 112 |

КАРТА-ПЛАН ТЕРРИТОРИИ

Сведения об уточняемых земельных участках

| 1 | 2 | 3 |
|------|--|--|
| 6. | Предельный минимальный и максимальный размеры земельного участка (Р _{мин} и Р _{макс}), м ² | Р _{мин} =300, Р _{макс} =2500 |
| 7. | Вид (виды) разрешенного использования | Для ведения личного подсобного хозяйства |
| 7.1. | Дополнительные сведения об использовании земельного участка | — |
| 8. | Кадастровый или иной государственный учетный номер (инвентарный) здания, сооружения, объекта незавершенного строительства, расположенного на земельном участке | 09:08:0000000:7947 |
| 9. | Сведения о земельных участках (землях общего пользования, территории общего пользования), посредством которых обеспечивается доступ | земли общего пользования |
| 10. | Иные сведения | — |

4. Пояснения к сведениям об уточняемом земельном участке с кадастровым номером 09:08:0180103:659 :

| | |
|----|---|
| 1. | — |
|----|---|

1. Сведения о характерных точках границы уточняемого земельного участка с кадастровым номером 09:08:0180103:663 :

Система координат МСК-09

Зона № 1

| Обозначение характерных точек границ | Координаты, м | | | | Метод определения координат | Формулы, примененные для расчета средней квадратической погрешности определения координат характерных точек границ (M _t), с подставленными в такие формулы значениями и итоговые (вычисленные) значения M _t , м | Описание закрепления точки |
|--------------------------------------|--|---|--|-----------|---|--|----------------------------|
| | содержатся в Едином государственном реестре недвижимости | | определены в результате выполнения комплексных кадастровых работ | | | | |
| | X | Y | X | Y | | | |
| 1 | 2 | 3 | 4 | 5 | 6 | 7 | 8 |
| н215У | — | — | 557330,01 | 366890,65 | Метод спутниковых геодезических измерений (определений) | M _t = 0,1 м | — |
| н216У | — | — | 557338,89 | 366899,08 | Метод спутниковых геодезических | M _t = 0,1 м | — |

КАРТА-ПЛАН ТЕРРИТОРИИ
Сведения об уточняемых земельных участках

| | | | | | | | |
|-------|---|---|-----------|-----------|--|------------|---|
| | | | | | измерений (определений) | | |
| н219У | — | — | 557298,55 | 366942,54 | Метод спутниковых геодезических измерений (определений) | Mt = 0,1 м | — |
| н230У | — | — | 557284,77 | 366931,07 | Метод спутниковых геодезических измерений (определений) | Mt = 0,1 м | — |
| н217У | — | — | 557323,13 | 366887,66 | Метод спутниковых геодезических измерений (определений) | Mt = 0,1 м | — |
| н218У | — | — | 557328,15 | 366892,20 | Метод спутниковых геодезических измерений (определений) | Mt = 0,1 м | — |
| н215У | — | — | 557330,01 | 366890,65 | Метод спутниковых геодезических измерений (определений) | Mt = 0,1 м | — |

2. Сведения о частях границ уточняемого земельного участка с кадастровым номером 09:08:0180103:663 :

| Обозначение части границ | | Горизонтальное проложение (S), м | Описание прохождения части границ | Сведения о согласовании местоположения границ(согласовано/спорное) |
|--------------------------|-------|-------------------------------------|--------------------------------------|---|
| от т. | до т. | | | |
| 1 | 2 | 3 | 4 | 5 |
| н215У | н216У | 12,24 | — | согласовано |
| н216У | н219У | 59,30 | — | согласовано |
| н219У | н230У | 17,93 | — | согласовано |
| н230У | н217У | 57,93 | — | согласовано |
| н217У | н218У | 6,77 | — | согласовано |
| н218У | н215У | 2,42 | — | согласовано |

КАРТА-ПЛАН ТЕРРИТОРИИ

Сведения об уточняемых земельных участках

3. Сведения о характеристиках уточняемого земельного участка с кадастровым номером 09:08:0180103:663 :

| № п/п | Наименование характеристик земельного участка | Значение характеристики |
|-------|---|--|
| 1 | 2 | 3 |
| 1. | Адрес земельного участка | — |
| 1.1. | Сведения о местоположении земельного участка (при отсутствии адреса) в структурированном в соответствии с федеральной информационной адресной системой виде | Российская Федерация, Карачаево-Черкесская Республика, Малокарачаевский р-н, с. Учкеек, ул. Калез, д. 13 |
| 1.2. | Дополнительные сведения о местоположении земельного участка | — |
| 2. | Площадь земельного участка ± величина погрешности определения (вычисления) площади ($P \pm \Delta P$), м ² | 1100±10 |
| 3. | Формула, примененная для вычисления предельной погрешности определения площади земельного участка, с подставленными значениями и итоговые (вычисленные) значения (ΔP), м ² | $\Delta P = 3,5 \cdot M_t \cdot \sqrt{P_{\text{док}}} = 3,5 \cdot 0,10 \cdot \sqrt{800} = 10$ |
| 4. | Площадь земельного участка согласно сведениям Единого государственного реестра недвижимости ($P_{\text{кад}}$), м ² | 800 |
| 5. | Оценка расхождения P и $P_{\text{кад}}$ ($P - P_{\text{кад}}$), м ² | 300 |
| 6. | Предельный минимальный и максимальный размеры земельного участка ($P_{\text{мин}}$ и $P_{\text{макс}}$), м ² | $P_{\text{мин}}=300$, $P_{\text{макс}}=2500$ |
| 7. | Вид (виды) разрешенного использования | Для ведения личного подсобного хозяйства |
| 7.1. | Дополнительные сведения об использовании земельного участка | — |
| 8. | Кадастровый или иной государственный учетный номер (инвентарный) здания, сооружения, объекта незавершенного строительства, расположенного на земельном участке | 09:08:0180103:1387 |
| 9. | Сведения о земельных участках (землях общего пользования, территории общего пользования), посредством которых обеспечивается доступ | земли общего пользования |
| 10. | Иные сведения | — |

4. Пояснения к сведениям об уточняемом земельном участке с кадастровым номером 09:08:0180103:663 :

| | |
|----|---|
| 1. | — |
|----|---|

1. Сведения о характерных точках границы уточняемого земельного участка с кадастровым номером 09:08:0180103:665 :

КАРТА-ПЛАН ТЕРРИТОРИИ

Сведения об уточняемых земельных участках

Система координат МСК-09

Зона № 1

| Обозначение характерных точек границ | Координаты, м | | | | Метод определения координат | Формулы, примененные для расчета средней квадратической погрешности определения координат характерных точек границ (M_t), с подставленными в такие формулы значениями и итоговые (вычисленные) значения M_t , м | Описание закрепления точки |
|---|--|---|---|-----------|--|--|----------------------------------|
| | содержатся в Едином государственном реестре недвижимости | | определены в результате выполнения комплексных кадастровых работ | | | | |
| | X | Y | X | Y | | | |
| 1 | 2 | 3 | 4 | 5 | 6 | 7 | 8 |
| н250У | — | — | 557307,04 | 366798,86 | Метод спутниковых геодезических измерений (определений) | $M_t = 0,1$ м | — |
| н251У | — | — | 557294,94 | 366816,97 | Метод спутниковых геодезических измерений (определений) | $M_t = 0,1$ м | — |
| н252У | — | — | 557281,74 | 366832,37 | Метод спутниковых геодезических измерений (определений) | $M_t = 0,1$ м | — |
| н253У | — | — | 557257,38 | 366809,75 | Метод спутниковых геодезических измерений (определений) | $M_t = 0,1$ м | — |
| н254У | — | — | 557272,25 | 366791,08 | Метод спутниковых геодезических измерений (определений) | $M_t = 0,1$ м | — |
| н256У | — | — | 557278,30 | 366781,10 | Метод спутниковых геодезических | $M_t = 0,1$ м | — |

КАРТА-ПЛАН ТЕРРИТОРИИ

Сведения об уточняемых земельных участках

| | | | | | | | |
|-------|---|---|-----------|-----------|--|------------|---|
| н250У | — | — | 557307,04 | 366798,86 | измерений (определений) Метод спутниковых геодезических измерений (определений) | Mt = 0,1 м | — |
|-------|---|---|-----------|-----------|--|------------|---|

2. Сведения о частях границ уточняемого земельного участка с кадастровым номером 09:08:0180103:665 :

| Обозначение части границ | | Горизонтальное положение (S), м | Описание прохождения части границ | Сведения о согласовании местоположения границ(согласовано/спорное) |
|--------------------------|-------|------------------------------------|--------------------------------------|---|
| от т. | до т. | | | |
| 1 | 2 | 3 | 4 | 5 |
| н250У | н251У | 21,78 | — | согласовано |
| н251У | н252У | 20,28 | — | согласовано |
| н252У | н253У | 33,24 | — | согласовано |
| н253У | н254У | 23,87 | — | согласовано |
| н254У | н256У | 11,67 | — | согласовано |
| н256У | н250У | 33,78 | — | согласовано |

3. Сведения о характеристиках уточняемого земельного участка с кадастровым номером 09:08:0180103:665 :

| № п/п | Наименование характеристик земельного участка | Значение характеристики |
|-------|---|--|
| 1 | 2 | 3 |
| 1. | Адрес земельного участка | — |
| 1.1. | Сведения о местоположении земельного участка (при отсутствии адреса) в структурированном в соответствии с федеральной информационной адресной системой виде | Российская Федерация, Карачаево-Черкесская Республика, Малокарачаевский р-н, с. Учкеек, ул. Калеж, д. 14 |
| 1.2. | Дополнительные сведения о местоположении земельного участка | — |
| 2. | Площадь земельного участка ± величина погрешности определения(вычисления) площади ($P \pm \Delta P$), м ² | 1300±11 |
| 3. | Формула, примененная для вычисления предельной погрешности определения площади земельного участка, с подставленными значениями и итоговые (вычисленные) значения (ΔP), м ² | $\Delta P = 3,5 \cdot M_t \cdot \sqrt{P_{\text{док}}} = 3,5 \cdot 0,10 \cdot \sqrt{1000} = 11$ |
| 4. | Площадь земельного участка согласно сведениям Единого государственного реестра недвижимости ($P_{\text{кад}}$), м ² | 1000 |
| 5. | Оценка расхождения P и $P_{\text{кад}}$ ($P - P_{\text{кад}}$), м ² | 300 |

КАРТА-ПЛАН ТЕРРИТОРИИ

Сведения об уточняемых земельных участках

| 1 | 2 | 3 |
|------|--|--|
| 6. | Предельный минимальный и максимальный размеры земельного участка (Р _{мин} и Р _{макс}), м ² | Р _{мин} =300, Р _{макс} =2500 |
| 7. | Вид (виды) разрешенного использования | Для ведения личного подсобного хозяйства |
| 7.1. | Дополнительные сведения об использовании земельного участка | — |
| 8. | Кадастровый или иной государственный учетный номер (инвентарный) здания, сооружения, объекта незавершенного строительства, расположенного на земельном участке | 09:08:0180103:1908 |
| 9. | Сведения о земельных участках (землях общего пользования, территории общего пользования), посредством которых обеспечивается доступ | земли общего пользования |
| 10. | Иные сведения | — |

4. Пояснения к сведениям об уточняемом земельном участке с кадастровым номером 09:08:0180103:665 :

| | |
|----|---|
| 1. | — |
|----|---|

1. Сведения о характерных точках границы уточняемого земельного участка с кадастровым номером 09:08:0180103:682 :

Система координат МСК-09

Зона № 1

| Обозначение характерных точек границ | Координаты, м | | | | Метод определения координат | Формулы, примененные для расчета средней квадратической погрешности определения координат характерных точек границ (M _t), с подставленными в такие формулы значениями и итоговые (вычисленные) значения M _t , м | Описание закрепления точки |
|--------------------------------------|--|---|--|-----------|---|--|----------------------------|
| | содержатся в Едином государственном реестре недвижимости | | определены в результате выполнения комплексных кадастровых работ | | | | |
| | X | Y | X | Y | | | |
| 1 | 2 | 3 | 4 | 5 | 6 | 7 | 8 |
| н257У | — | — | 557140,44 | 366754,61 | Метод спутниковых геодезических измерений (определений) | M _t = 0,1 м | — |
| н258У | — | — | 557160,52 | 366765,34 | Метод спутниковых геодезических | M _t = 0,1 м | — |

КАРТА-ПЛАН ТЕРРИТОРИИ
Сведения об уточняемых земельных участках

| | | | | | | | |
|-------|---|---|-----------|-----------|--|------------|---|
| | | | | | измерений (определений) | | |
| н259У | — | — | 557143,04 | 366798,81 | Метод спутниковых геодезических измерений (определений) | Mt = 0,1 м | — |
| 239 | — | — | 557138,19 | 366809,74 | Метод спутниковых геодезических измерений (определений) | Mt = 0,1 м | — |
| н260У | — | — | 557120,54 | 366800,02 | Метод спутниковых геодезических измерений (определений) | Mt = 0,1 м | — |
| н261У | — | — | 557120,67 | 366799,70 | Метод спутниковых геодезических измерений (определений) | Mt = 0,1 м | — |
| н262У | — | — | 557119,54 | 366799,09 | Метод спутниковых геодезических измерений (определений) | Mt = 0,1 м | — |
| н263У | — | — | 557133,10 | 366769,16 | Метод спутниковых геодезических измерений (определений) | Mt = 0,1 м | — |
| н264У | — | — | 557138,83 | 366757,68 | Метод спутниковых геодезических измерений (определений) | Mt = 0,1 м | — |
| н257У | — | — | 557140,44 | 366754,61 | Метод спутниковых геодезических измерений (определений) | Mt = 0,1 м | — |

КАРТА-ПЛАН ТЕРРИТОРИИ

Сведения об уточняемых земельных участках

2. Сведения о частях границ уточняемого земельного участка с кадастровым номером 09:08:0180103:682 :

| Обозначение части границ | | Горизонтальное проложение (S), м | Описание прохождения части границ | Сведения о согласовании местоположения границ(согласовано/спорное) |
|--------------------------|-------|----------------------------------|-----------------------------------|--|
| от т. | до т. | | | |
| 1 | 2 | 3 | 4 | 5 |
| н257У | н258У | 22,77 | — | согласовано |
| н258У | н259У | 37,76 | — | согласовано |
| н259У | 239 | 11,96 | — | согласовано |
| 239 | н260У | 20,15 | — | согласовано |
| н260У | н261У | 0,35 | — | согласовано |
| н261У | н262У | 1,28 | — | согласовано |
| н262У | н263У | 32,86 | — | согласовано |
| н263У | н264У | 12,83 | — | согласовано |
| н264У | н257У | 3,47 | — | согласовано |

3. Сведения о характеристиках уточняемого земельного участка с кадастровым номером 09:08:0180103:682 :

| № п/п | Наименование характеристик земельного участка | Значение характеристики |
|-------|---|--|
| 1 | 2 | 3 |
| 1. | Адрес земельного участка | Российская Федерация, Карачаево-Черкесская Республика, Малокарачаевский р-н, с. Учкеекен, ул. Калез, д. 29 |
| 1.1. | Сведения о местоположении земельного участка (при отсутствии адреса) в структурированном в соответствии с федеральной информационной адресной системой виде | — |
| 1.2. | Дополнительные сведения о местоположении земельного участка | — |
| 2. | Площадь земельного участка ± величина погрешности определения(вычисления) площади ($P \pm \Delta P$), м ² | 1092±11 |
| 3. | Формула, примененная для вычисления предельной погрешности определения площади земельного участка, с подставленными значениями и итоговые (вычисленные) значения (ΔP), м ² | $\Delta P = 3,5 \cdot M_t \cdot \sqrt{P_{\text{док}}} = 3,5 \cdot 0,10 \cdot \sqrt{1000} = 11$ |
| 4. | Площадь земельного участка согласно сведениям Единого государственного реестра недвижимости ($P_{\text{кад}}$), м ² | 1000 |
| 5. | Оценка расхождения P и $P_{\text{кад}}$ ($P - P_{\text{кад}}$), м ² | 92 |
| 6. | Предельный минимальный и максимальный размеры земельного участка ($P_{\text{мин}}$ и $P_{\text{макс}}$), м ² | $P_{\text{мин}}=300$, $P_{\text{макс}}=2500$ |
| 7. | Вид (виды) разрешенного использования | Для ведения личного подсобного хозяйства |

КАРТА-ПЛАН ТЕРРИТОРИИ

Сведения об уточняемых земельных участках

| 1 | 2 | 3 |
|------|--|--------------------------|
| 7.1. | Дополнительные сведения об использовании земельного участка | — |
| 8. | Кадастровый или иной государственный учетный номер (инвентарный) здания, сооружения, объекта незавершенного строительства, расположенного на земельном участке | 09:08:0180103:1891 |
| 9. | Сведения о земельных участках (землях общего пользования, территории общего пользования), посредством которых обеспечивается доступ | земли общего пользования |
| 10. | Иные сведения | — |

4. Пояснения к сведениям об уточняемом земельном участке с кадастровым номером 09:08:0180103:682 :

| | |
|----|---|
| 1. | — |
|----|---|

1. Сведения о характерных точках границы уточняемого земельного участка с кадастровым номером 09:08:0180103:792 :

Система координат МСК-09

Зона № 1

| Обозначение характерных точек границ | Координаты, м | | | | Метод определения координат | Формулы, примененные для расчета средней квадратической погрешности определения координат характерных точек границ (M_t), с подставленными в такие формулы значениями и итоговые (вычисленные) значения M_t , м | Описание закрепления точки |
|---|--|---|---|-----------|--|--|----------------------------------|
| | содержатся в Едином государственном реестре недвижимости | | определены в результате выполнения комплексных кадастровых работ | | | | |
| | X | Y | X | Y | | | |
| 1 | 2 | 3 | 4 | 5 | 6 | 7 | 8 |
| н109У | — | — | 555912,40 | 366113,09 | Метод спутниковых геодезических измерений (определений) | $M_t = 0,1$ м | — |
| н110У | — | — | 555936,77 | 366139,77 | Метод спутниковых геодезических измерений (определений) | $M_t = 0,1$ м | — |
| н111У | — | — | 555930,92 | 366144,25 | Метод спутниковых геодезических | $M_t = 0,1$ м | — |

КАРТА-ПЛАН ТЕРРИТОРИИ

Сведения об уточняемых земельных участках

| | | | | | | | |
|-------|---|---|-----------|-----------|--|------------|---|
| | | | | | измерений (определений) | | |
| н112У | — | — | 555930,25 | 366143,42 | Метод спутниковых геодезических измерений (определений) | Mt = 0,1 м | — |
| н113У | — | — | 555926,98 | 366146,72 | Метод спутниковых геодезических измерений (определений) | Mt = 0,1 м | — |
| н114У | — | — | 555903,54 | 366122,52 | Метод спутниковых геодезических измерений (определений) | Mt = 0,1 м | — |
| н109У | — | — | 555912,40 | 366113,09 | Метод спутниковых геодезических измерений (определений) | Mt = 0,1 м | — |

2. Сведения о частях границ уточняемого земельного участка с кадастровым номером 09:08:0180103:792 :

| Обозначение части границ | | Горизонтальное проложение (S), м | Описание прохождения части границ | Сведения о согласовании местоположения границ(согласовано/спорное) |
|--------------------------|-------|-------------------------------------|--------------------------------------|---|
| от т. | до т. | | | |
| 1 | 2 | 3 | 4 | 5 |
| н109У | н110У | 36,13 | — | согласовано |
| н110У | н111У | 7,37 | — | согласовано |
| н111У | н112У | 1,07 | — | согласовано |
| н112У | н113У | 4,65 | — | согласовано |
| н113У | н114У | 33,69 | — | согласовано |
| н114У | н109У | 12,94 | — | согласовано |

3. Сведения о характеристиках уточняемого земельного участка с кадастровым номером 09:08:0180103:792 :

| № п/п | Наименование характеристик земельного участка | Значение характеристики |
|-------|---|-------------------------|
| 1 | 2 | 3 |
| 1. | Адрес земельного участка | — |

КАРТА-ПЛАН ТЕРРИТОРИИ

Сведения об уточняемых земельных участках

| 1 | 2 | 3 |
|------|---|--|
| 1.1. | Сведения о местоположении земельного участка (при отсутствии адреса) в структурированном в соответствии с федеральной информационной адресной системой виде | Карачаево-Черкесская Республика, р-н. Малокарачаевский, с. Учкеек, ул. Надскальная, д. 25-а |
| 1.2. | Дополнительные сведения о местоположении земельного участка | — |
| 2. | Площадь земельного участка ± величина погрешности определения(вычисления) площади ($P \pm \Delta P$), м ² | 432±9 |
| 3. | Формула, примененная для вычисления предельной погрешности определения площади земельного участка, с подставленными значениями и итоговые (вычисленные) значения (ΔP), м ² | $\Delta P = 3,5 \cdot M_t \cdot \sqrt{P_{\text{док}}} = 3,5 \cdot 0,10 \cdot \sqrt{700} = 9$ |
| 4. | Площадь земельного участка согласно сведениям Единого государственного реестра недвижимости ($P_{\text{кад}}$), м ² | 700 |
| 5. | Оценка расхождения P и $P_{\text{кад}}$ ($P - P_{\text{кад}}$), м ² | -268 |
| 6. | Предельный минимальный и максимальный размеры земельного участка ($P_{\text{мин}}$ и $P_{\text{макс}}$), м ² | $P_{\text{мин}}=300$, $P_{\text{макс}}=2500$ |
| 7. | Вид (виды) разрешенного использования | Для ведения личного подсобного хозяйства |
| 7.1. | Дополнительные сведения об использовании земельного участка | — |
| 8. | Кадастровый или иной государственный учетный номер (инвентарный) здания, сооружения, объекта незавершенного строительства, расположенного на земельном участке | 09:08:0180103:1466 |
| 9. | Сведения о земельных участках (землях общего пользования, территории общего пользования), посредством которых обеспечивается доступ | — |
| 10. | Иные сведения | — |

4. Пояснения к сведениям об уточняемом земельном участке с кадастровым номером 09:08:0180103:792 :

1. —

1. Сведения о характерных точках границы уточняемого земельного участка с кадастровым номером 09:08:0180103:819 :

КАРТА-ПЛАН ТЕРРИТОРИИ

Сведения об уточняемых земельных участках

Система координат МСК-09

Зона № 1

| Обозначение характерных точек границ | Координаты, м | | | | Метод определения координат | Формулы, примененные для расчета средней квадратической погрешности определения координат характерных точек границ (M_t), с подставленными в такие формулы значениями и итоговые (вычисленные) значения M_t , м | Описание закрепления точки |
|---|--|---|---|-----------|--|--|----------------------------------|
| | содержатся в Едином государственном реестре недвижимости | | определены в результате выполнения комплексных кадастровых работ | | | | |
| | X | Y | X | Y | | | |
| 1 | 2 | 3 | 4 | 5 | 6 | 7 | 8 |
| н168У | — | — | 556670,57 | 366929,29 | Метод спутниковых геодезических измерений (определений) | $M_t = 0,1$ м | — |
| н169У | — | — | 556653,87 | 366969,00 | Метод спутниковых геодезических измерений (определений) | $M_t = 0,1$ м | — |
| н170У | — | — | 556626,37 | 366954,06 | Метод спутниковых геодезических измерений (определений) | $M_t = 0,1$ м | — |
| н171У | — | — | 556644,24 | 366915,50 | Метод спутниковых геодезических измерений (определений) | $M_t = 0,1$ м | — |
| н172У | — | — | 556657,97 | 366922,78 | Метод спутниковых геодезических измерений (определений) | $M_t = 0,1$ м | — |
| н168У | — | — | 556670,57 | 366929,29 | Метод спутниковых геодезических | $M_t = 0,1$ м | — |

КАРТА-ПЛАН ТЕРРИТОРИИ

Сведения об уточняемых земельных участках

| | | | | | | |
|---|---|--|--|--|----------------------------|--|
| | | | | | измерений (определений) | |
| 2. Сведения о частях границ уточняемого земельного участка с кадастровым номером 09:08:0180103:819 : | | | | | | |
| Обозначение части границ | | Горизонтальное положение (S), м | Описание прохождения части границ | Сведения о согласовании местоположения границ(согласовано/спорное) | | |
| от т. | до т. | | | | | |
| 1 | 2 | 3 | 4 | 5 | | |
| н168У | н169У | 43,08 | — | согласовано | | |
| н169У | н170У | 31,30 | — | согласовано | | |
| н170У | н171У | 42,50 | — | согласовано | | |
| н171У | н172У | 15,54 | — | согласовано | | |
| н172У | н168У | 14,18 | — | согласовано | | |
| 3. Сведения о характеристиках уточняемого земельного участка с кадастровым номером 09:08:0180103:819 : | | | | | | |
| № п/п | Наименование характеристик земельного участка | | | Значение характеристики | | |
| 1 | 2 | | | 3 | | |
| 1. | Адрес земельного участка | | | — | | |
| 1.1. | Сведения о местоположении земельного участка (при отсутствии адреса) в структурированном в соответствии с федеральной информационной адресной системой виде | | | Российская Федерация, Карачаево-Черкесская Республика, Малокарачаевский р-н, с. Учкекен, ул. Османа Касаева, д. 23 | | |
| 1.2. | Дополнительные сведения о местоположении земельного участка | | | — | | |
| 2. | Площадь земельного участка ± величина погрешности определения(вычисления) площади ($P \pm \Delta P$), м ² | | | 1300±11 | | |
| 3. | Формула, примененная для вычисления предельной погрешности определения площади земельного участка, с подставленными значениями и итоговые (вычисленные) значения (ΔP), м ² | | | $\Delta P = 3,5 \cdot M_t \cdot \sqrt{P_{\text{док}}} = 3,5 \cdot 0,10 \cdot \sqrt{1000} = 11$ | | |
| 4. | Площадь земельного участка согласно сведениям Единого государственного реестра недвижимости ($P_{\text{кад}}$), м ² | | | 1000 | | |
| 5. | Оценка расхождения P и $P_{\text{кад}}$ ($P - P_{\text{кад}}$), м ² | | | 300 | | |
| 6. | Предельный минимальный и максимальный размеры земельного участка ($P_{\text{мин}}$ и $P_{\text{макс}}$), м ² | | | $P_{\text{мин}}=300, P_{\text{макс}}=2500$ | | |
| 7. | Вид (виды) разрешенного использования | | | Для ведения личного подсобного хозяйства | | |
| 7.1. | Дополнительные сведения об использовании земельного участка | | | — | | |

КАРТА-ПЛАН ТЕРРИТОРИИ

Сведения об уточняемых земельных участках

| 1 | 2 | 3 |
|-----|--|--------------------------|
| 8. | Кадастровый или иной государственный учетный номер (инвентарный) здания, сооружения, объекта незавершенного строительства, расположенного на земельном участке | 09:08:0000000:8479 |
| 9. | Сведения о земельных участках (землях общего пользования, территории общего пользования), посредством которых обеспечивается доступ | земли общего пользования |
| 10. | Иные сведения | — |

4. Пояснения к сведениям об уточняемом земельном участке с кадастровым номером 09:08:0180103:819 :

1. —

1. Сведения о характерных точках границы уточняемого земельного участка с кадастровым номером 09:08:0180103:820 :

Система координат МСК-09

Зона № 1

| Обозначение характерных точек границ | Координаты, м | | | | Метод определения координат | Формулы, примененные для расчета средней квадратической погрешности определения координат характерных точек границ (M_t), с подставленными в такие формулы значениями и итоговые (вычисленные) значения M_t , м | Описание закрепления точки |
|---|--|---|---|-----------|--|--|----------------------------------|
| | содержатся в Едином государственном реестре недвижимости | | определены в результате выполнения комплексных кадастровых работ | | | | |
| | X | Y | X | Y | | | |
| 1 | 2 | 3 | 4 | 5 | 6 | 7 | 8 |
| н139У | — | — | 556626,02 | 366871,67 | Метод спутниковых геодезических измерений (определений) | $M_t = 0,1$ м | — |
| н131У | — | — | 556630,38 | 366876,22 | Метод спутниковых геодезических измерений (определений) | $M_t = 0,1$ м | — |
| н130У | — | — | 556670,00 | 366898,05 | Метод спутниковых геодезических измерений (определений) | $M_t = 0,1$ м | — |

КАРТА-ПЛАН ТЕРРИТОРИИ

Сведения об уточняемых земельных участках

| | | | | | | | |
|-------|---|---|-----------|-----------|---|------------|---|
| н172У | — | — | 556657,97 | 366922,78 | Метод спутниковых геодезических измерений (определений) | Mt = 0,1 м | — |
| н171У | — | — | 556644,24 | 366915,50 | Метод спутниковых геодезических измерений (определений) | Mt = 0,1 м | — |
| н173У | — | — | 556610,93 | 366897,84 | Метод спутниковых геодезических измерений (определений) | Mt = 0,1 м | — |
| н139У | — | — | 556626,02 | 366871,67 | Метод спутниковых геодезических измерений (определений) | Mt = 0,1 м | — |

2. Сведения о частях границ уточняемого земельного участка с кадастровым номером 09:08:0180103:820 :

| Обозначение части границ | | Горизонтальное проложение (S), м | Описание прохождения части границ | Сведения о согласовании местоположения границ(согласовано/спорное) |
|--------------------------|-------|----------------------------------|-----------------------------------|--|
| от т. | до т. | | | |
| 1 | 2 | 3 | 4 | 5 |
| н139У | н131У | 6,30 | — | согласовано |
| н131У | н130У | 45,24 | — | согласовано |
| н130У | н172У | 27,50 | — | согласовано |
| н172У | н171У | 15,54 | — | согласовано |
| н171У | н173У | 37,70 | — | согласовано |
| н173У | н139У | 30,21 | — | согласовано |

3. Сведения о характеристиках уточняемого земельного участка с кадастровым номером 09:08:0180103:820 :

| № п/п | Наименование характеристик земельного участка | Значение характеристики |
|-------|---|---|
| 1 | 2 | 3 |
| 1. | Адрес земельного участка | Российская Федерация, Карачаево-Черкесская Республика, Малокарачаевский р-н, с. Учкеек, ул. Османа Касаева, д. 25 |

КАРТА-ПЛАН ТЕРРИТОРИИ

Сведения об уточняемых земельных участках

| 1 | 2 | 3 |
|------|---|--|
| 1.1. | Сведения о местоположении земельного участка (при отсутствии адреса) в структурированном в соответствии с федеральной информационной адресной системой виде | — |
| 1.2. | Дополнительные сведения о местоположении земельного участка | — |
| 2. | Площадь земельного участка ± величина погрешности определения(вычисления) площади ($P \pm \Delta P$), м ² | 1464±13 |
| 3. | Формула, примененная для вычисления предельной погрешности определения площади земельного участка, с подставленными значениями и итоговые (вычисленные) значения (ΔP), м ² | $\Delta P = 3,5 \cdot M_t \cdot \sqrt{P_{\text{док}}} = 3,5 \cdot 0,10 \cdot \sqrt{1337} = 13$ |
| 4. | Площадь земельного участка согласно сведениям Единого государственного реестра недвижимости ($P_{\text{кад}}$), м ² | 1337 |
| 5. | Оценка расхождения P и $P_{\text{кад}}$ ($P - P_{\text{кад}}$), м ² | 127 |
| 6. | Предельный минимальный и максимальный размеры земельного участка ($P_{\text{мин}}$ и $P_{\text{макс}}$), м ² | $P_{\text{мин}}=300$, $P_{\text{макс}}=2500$ |
| 7. | Вид (виды) разрешенного использования | Для ведения личного подсобного хозяйства |
| 7.1. | Дополнительные сведения об использовании земельного участка | — |
| 8. | Кадастровый или иной государственный учетный номер (инвентарный) здания, сооружения, объекта незавершенного строительства, расположенного на земельном участке | — |
| 9. | Сведения о земельных участках (землях общего пользования, территории общего пользования), посредством которых обеспечивается доступ | земли общего пользования |
| 10. | Иные сведения | — |

4. Пояснения к сведениям об уточняемом земельном участке с кадастровым номером 09:08:0180103:820 :

1. —

1. Сведения о характерных точках границы уточняемого земельного участка с кадастровым номером 09:08:0180103:829 :

КАРТА-ПЛАН ТЕРРИТОРИИ

Сведения об уточняемых земельных участках

Система координат МСК-09

Зона № 1

| Обозначение характерных точек границ | Координаты, м | | | | Метод определения координат | Формулы, примененные для расчета средней квадратической погрешности определения координат характерных точек границ (M_t), с подставленными в такие формулы значениями и итоговые (вычисленные) значения M_t , м | Описание закрепления точки |
|---|--|---|---|-----------|--|--|----------------------------------|
| | содержатся в Едином государственном реестре недвижимости | | определены в результате выполнения комплексных кадастровых работ | | | | |
| | X | Y | X | Y | | | |
| 1 | 2 | 3 | 4 | 5 | 6 | 7 | 8 |
| н174У | — | — | 556813,69 | 367004,82 | Метод спутниковых геодезических измерений (определений) | $M_t = 0,1$ м | — |
| н231У | — | — | 556839,17 | 367019,93 | Метод спутниковых геодезических измерений (определений) | $M_t = 0,1$ м | — |
| н232У | — | — | 556804,85 | 367042,35 | Метод спутниковых геодезических измерений (определений) | $M_t = 0,1$ м | — |
| н233У | — | — | 556784,00 | 367032,94 | Метод спутниковых геодезических измерений (определений) | $M_t = 0,1$ м | — |
| н234У | — | — | 556798,64 | 366997,72 | Метод спутниковых геодезических измерений (определений) | $M_t = 0,1$ м | — |
| н235У | — | — | 556813,32 | 367003,92 | Метод спутниковых геодезических | $M_t = 0,1$ м | — |

КАРТА-ПЛАН ТЕРРИТОРИИ

Сведения об уточняемых земельных участках

| | | | | | | | |
|-------|---|---|-----------|-----------|--|------------|---|
| н174У | — | — | 556813,69 | 367004,82 | измерений (определений) Метод спутниковых геодезических измерений (определений) | Mt = 0,1 м | — |
|-------|---|---|-----------|-----------|--|------------|---|

2. Сведения о частях границ уточняемого земельного участка с кадастровым номером 09:08:0180103:829 :

| Обозначение части границ | | Горизонтальное положение (S), м | Описание прохождения части границ | Сведения о согласовании местоположения границ(согласовано/спорное) |
|--------------------------|-------|------------------------------------|--------------------------------------|---|
| от т. | до т. | | | |
| 1 | 2 | 3 | 4 | 5 |
| н174У | н231У | 29,62 | — | согласовано |
| н231У | н232У | 40,99 | — | согласовано |
| н232У | н233У | 22,88 | — | согласовано |
| н233У | н234У | 38,14 | — | согласовано |
| н234У | н235У | 15,94 | — | согласовано |
| н235У | н174У | 0,97 | — | согласовано |

3. Сведения о характеристиках уточняемого земельного участка с кадастровым номером 09:08:0180103:829 :

| № п/п | Наименование характеристик земельного участка | Значение характеристики |
|-------|---|--|
| 1 | 2 | 3 |
| 1. | Адрес земельного участка | — |
| 1.1. | Сведения о местоположении земельного участка (при отсутствии адреса) в структурированном в соответствии с федеральной информационной адресной системой виде | Российская Федерация, Карачаево-Черкесская Республика, Малокарачаевский р-н, с. Учкеек, ул. Османа Касаева, д. 9 |
| 1.2. | Дополнительные сведения о местоположении земельного участка | — |
| 2. | Площадь земельного участка ± величина погрешности определения(вычисления) площади ($P \pm \Delta P$), м ² | 1300±11 |
| 3. | Формула, примененная для вычисления предельной погрешности определения площади земельного участка, с подставленными значениями и итоговые (вычисленные) значения (ΔP), м ² | $\Delta P = 3,5 \cdot M_t \cdot \sqrt{P_{\text{док}}} = 3,5 \cdot 0,10 \cdot \sqrt{1000} = 11$ |
| 4. | Площадь земельного участка согласно сведениям Единого государственного реестра недвижимости ($P_{\text{кад}}$), м ² | 1000 |
| 5. | Оценка расхождения P и $P_{\text{кад}}$ ($P - P_{\text{кад}}$), м ² | 300 |

КАРТА-ПЛАН ТЕРРИТОРИИ

Сведения об уточняемых земельных участках

| 1 | 2 | 3 |
|------|--|--|
| 6. | Предельный минимальный и максимальный размеры земельного участка (Р _{мин} и Р _{макс}), м ² | Р _{мин} =300, Р _{макс} =2500 |
| 7. | Вид (виды) разрешенного использования | Для ведения личного подсобного хозяйства |
| 7.1. | Дополнительные сведения об использовании земельного участка | — |
| 8. | Кадастровый или иной государственный учетный номер (инвентарный) здания, сооружения, объекта незавершенного строительства, расположенного на земельном участке | 09:08:0180103:1515 |
| 9. | Сведения о земельных участках (землях общего пользования, территории общего пользования), посредством которых обеспечивается доступ | земли общего пользования |
| 10. | Иные сведения | — |

4. Пояснения к сведениям об уточняемом земельном участке с кадастровым номером 09:08:0180103:829 :

1. —

1. Сведения о характерных точках границы уточняемого земельного участка с кадастровым номером 09:08:0180103:900 :

Система координат МСК-09

Зона № 1

| Обозначение характерных точек границ | Координаты, м | | | | Метод определения координат | Формулы, примененные для расчета средней квадратической погрешности определения координат характерных точек границ (M _t), с подставленными в такие формулы значениями и итоговые (вычисленные) значения M _t , м | Описание закрепления точки |
|--------------------------------------|--|---|--|-----------|---|--|----------------------------|
| | содержатся в Едином государственном реестре недвижимости | | определены в результате выполнения комплексных кадастровых работ | | | | |
| | X | Y | X | Y | | | |
| 1 | 2 | 3 | 4 | 5 | 6 | 7 | 8 |
| н274У | — | — | 556472,64 | 366192,67 | Метод спутниковых геодезических измерений (определений) | M _t = 0,1 м | — |
| н275У | — | — | 556482,46 | 366194,36 | Метод спутниковых геодезических | M _t = 0,1 м | — |

КАРТА-ПЛАН ТЕРРИТОРИИ
Сведения об уточняемых земельных участках

| | | | | | | | |
|-------|---|---|-----------|-----------|--|------------|---|
| | | | | | измерений (определений) | | |
| н276У | — | — | 556494,61 | 366198,66 | Метод спутниковых геодезических измерений (определений) | Mt = 0,1 м | — |
| н277У | — | — | 556488,66 | 366209,71 | Метод спутниковых геодезических измерений (определений) | Mt = 0,1 м | — |
| н310У | — | — | 556487,45 | 366211,90 | — | — | — |
| н278У | — | — | 556454,37 | 366210,88 | Метод спутниковых геодезических измерений (определений) | Mt = 0,1 м | — |
| н279У | — | — | 556448,20 | 366210,94 | Метод спутниковых геодезических измерений (определений) | Mt = 0,1 м | — |
| н280У | — | — | 556439,10 | 366211,02 | Метод спутниковых геодезических измерений (определений) | Mt = 0,1 м | — |
| н281У | — | — | 556436,28 | 366209,28 | Метод спутниковых геодезических измерений (определений) | Mt = 0,1 м | — |
| н282У | — | — | 556414,82 | 366209,81 | Метод спутниковых геодезических измерений (определений) | Mt = 0,1 м | — |
| н283У | — | — | 556413,64 | 366197,18 | Метод спутниковых геодезических измерений (определений) | Mt = 0,1 м | — |

КАРТА-ПЛАН ТЕРРИТОРИИ

Сведения об уточняемых земельных участках

| | | | | | | | |
|-------|---|---|-----------|-----------|---|------------|---|
| н284У | — | — | 556423,19 | 366197,38 | Метод спутниковых геодезических измерений (определений) | Mt = 0,1 м | — |
| н285У | — | — | 556423,35 | 366196,02 | Метод спутниковых геодезических измерений (определений) | Mt = 0,1 м | — |
| н286У | — | — | 556435,05 | 366196,67 | Метод спутниковых геодезических измерений (определений) | Mt = 0,1 м | — |
| н287У | — | — | 556438,77 | 366192,53 | Метод спутниковых геодезических измерений (определений) | Mt = 0,1 м | — |
| н288У | — | — | 556448,91 | 366193,18 | Метод спутниковых геодезических измерений (определений) | Mt = 0,1 м | — |
| н289У | — | — | 556459,44 | 366192,85 | Метод спутниковых геодезических измерений (определений) | Mt = 0,1 м | — |
| н274У | — | — | 556472,64 | 366192,67 | Метод спутниковых геодезических измерений (определений) | Mt = 0,1 м | — |

2. Сведения о частях границ уточняемого земельного участка с кадастровым номером 09:08:0180103:900 :

| Обозначение части границ | | Горизонтальное проложение (S), м | Описание прохождения части границ | Сведения о согласовании местоположения границ(согласовано/спорное) |
|--------------------------|-------|----------------------------------|-----------------------------------|--|
| от т. | до т. | | | |
| 1 | 2 | 3 | 4 | 5 |
| н274У | н275У | 9,96 | — | согласовано |
| н275У | н276У | 12,89 | — | согласовано |

КАРТА-ПЛАН ТЕРРИТОРИИ
Сведения об уточняемых земельных участках

| | | | | |
|-------|-------|-------|---|-------------|
| н276У | н277У | 12,55 | — | согласовано |
| н277У | н310У | 2,50 | — | согласовано |
| н310У | н278У | 33,10 | — | согласовано |
| н278У | н279У | 6,17 | — | согласовано |
| н279У | н280У | 9,10 | — | согласовано |
| н280У | н281У | 3,31 | — | согласовано |
| н281У | н282У | 21,47 | — | согласовано |
| н282У | н283У | 12,69 | — | согласовано |
| н283У | н284У | 9,55 | — | согласовано |
| н284У | н285У | 1,37 | — | согласовано |
| н285У | н286У | 11,72 | — | согласовано |
| н286У | н287У | 5,57 | — | согласовано |
| н287У | н288У | 10,16 | — | согласовано |
| н288У | н289У | 10,54 | — | согласовано |
| н289У | н274У | 13,20 | — | согласовано |

3. Сведения о характеристиках уточняемого земельного участка с кадастровым номером 09:08:0180103:900 :

| № п/п | Наименование характеристик земельного участка | Значение характеристики |
|-------|---|--|
| 1 | 2 | 3 |
| 1. | Адрес земельного участка | — |
| 1.1. | Сведения о местоположении земельного участка (при отсутствии адреса) в структурированном в соответствии с федеральной информационной адресной системой виде | Российская Федерация, Карачаево-Черкесская Республика, Малокарачаевский р-н, с. Учкекен, ул. Ушакова, д. 5 |
| 1.2. | Дополнительные сведения о местоположении земельного участка | — |
| 2. | Площадь земельного участка ± величина погрешности определения (вычисления) площади ($P \pm \Delta P$), м ² | 1257±14 |
| 3. | Формула, примененная для вычисления предельной погрешности определения площади земельного участка, с подставленными значениями и итоговые (вычисленные) значения (ΔP), м ² | $\Delta P = 3,5 \cdot M_t \cdot \sqrt{P_{\text{док}}} = 3,5 \cdot 0,10 \cdot \sqrt{1500} = 14$ |
| 4. | Площадь земельного участка согласно сведениям Единого государственного реестра недвижимости ($P_{\text{кад}}$), м ² | 1500 |
| 5. | Оценка расхождения P и $P_{\text{кад}}$ ($P - P_{\text{кад}}$), м ² | -243 |
| 6. | Предельный минимальный и максимальный размеры земельного участка ($P_{\text{мин}}$ и $P_{\text{макс}}$), м ² | $P_{\text{мин}}=300, P_{\text{макс}}=2500$ |

КАРТА-ПЛАН ТЕРРИТОРИИ
Сведения об уточняемых земельных участках

| 1 | 2 | 3 |
|------|--|--|
| 7. | Вид (виды) разрешенного использования | Для ведения личного подсобного хозяйства |
| 7.1. | Дополнительные сведения об использовании земельного участка | — |
| 8. | Кадастровый или иной государственный учетный номер (инвентарный) здания, сооружения, объекта незавершенного строительства, расположенного на земельном участке | 09:08:0000000:6746 |
| 9. | Сведения о земельных участках (землях общего пользования, территории общего пользования), посредством которых обеспечивается доступ | земли общего пользования |
| 10. | Иные сведения | — |

4. Пояснения к сведениям об уточняемом земельном участке с кадастровым номером 09:08:0180103:900 :

| | |
|----|---|
| 1. | — |
|----|---|

1. Сведения о характерных точках границы уточняемого земельного участка с кадастровым номером 09:08:0180103:901 :

Система координат МСК-09

Зона № 1

| Обозначение характерных точек границ | Координаты, м | | | | Метод определения координат | Формулы, примененные для расчета средней квадратической погрешности определения координат характерных точек границ (M_t), с подставленными в такие формулы значениями и итоговые (вычисленные) значения M_t , м | Описание закрепления точки |
|---|--|---|---|-----------|--|--|----------------------------------|
| | содержатся в Едином государственном реестре недвижимости | | определены в результате выполнения комплексных кадастровых работ | | | | |
| | X | Y | X | Y | | | |
| 1 | 2 | 3 | 4 | 5 | 6 | 7 | 8 |
| н241У | — | — | 556399,23 | 366083,41 | Метод спутниковых геодезических измерений (определений) | $M_t = 0,1$ м | — |
| н242У | — | — | 556400,88 | 366089,32 | Метод спутниковых геодезических измерений (определений) | $M_t = 0,1$ м | — |

КАРТА-ПЛАН ТЕРРИТОРИИ

Сведения об уточняемых земельных участках

| | | | | | | | |
|-------|---|---|-----------|-----------|---|------------|---|
| н243У | — | — | 556401,14 | 366098,57 | Метод спутниковых геодезических измерений (определений) | Mt = 0,1 м | — |
| н265У | — | — | 556400,68 | 366099,07 | Метод спутниковых геодезических измерений (определений) | Mt = 0,1 м | — |
| н266У | — | — | 556400,16 | 366100,82 | Метод спутниковых геодезических измерений (определений) | Mt = 0,1 м | — |
| н267У | — | — | 556401,19 | 366110,22 | Метод спутниковых геодезических измерений (определений) | Mt = 0,1 м | — |
| н268У | — | — | 556382,53 | 366112,89 | Метод спутниковых геодезических измерений (определений) | Mt = 0,1 м | — |
| н269У | — | — | 556381,09 | 366104,91 | Метод спутниковых геодезических измерений (определений) | Mt = 0,1 м | — |
| н270У | — | — | 556371,23 | 366106,98 | Метод спутниковых геодезических измерений (определений) | Mt = 0,1 м | — |
| н271У | — | — | 556342,81 | 366115,00 | Метод спутниковых геодезических измерений (определений) | Mt = 0,1 м | — |
| н272У | — | — | 556334,99 | 366095,76 | Метод спутниковых геодезических измерений (определений) | Mt = 0,1 м | — |

КАРТА-ПЛАН ТЕРРИТОРИИ

Сведения об уточняемых земельных участках

| | | | | | | | |
|-------|---|---|-----------|-----------|--|------------|---|
| | | | | | измерений (определений) | | |
| н273У | — | — | 556374,33 | 366088,38 | Метод спутниковых геодезических измерений (определений) | Mt = 0,1 м | — |
| н241У | — | — | 556399,23 | 366083,41 | Метод спутниковых геодезических измерений (определений) | Mt = 0,1 м | — |

2. Сведения о частях границ уточняемого земельного участка с кадастровым номером 09:08:0180103:901 :

| Обозначение части границ | | Горизонтальное проложение (S), м | Описание прохождения части границ | Сведения о согласовании местоположения границ(согласовано/спорное) |
|--------------------------|-------|-------------------------------------|--------------------------------------|---|
| от т. | до т. | | | |
| 1 | 2 | 3 | 4 | 5 |
| н241У | н242У | 6,14 | — | согласовано |
| н242У | н243У | 9,25 | — | согласовано |
| н243У | н265У | 0,68 | — | согласовано |
| н265У | н266У | 1,83 | — | согласовано |
| н266У | н267У | 9,46 | — | согласовано |
| н267У | н268У | 18,85 | — | согласовано |
| н268У | н269У | 8,11 | — | согласовано |
| н269У | н270У | 10,07 | — | согласовано |
| н270У | н271У | 29,53 | — | согласовано |
| н271У | н272У | 20,77 | — | согласовано |
| н272У | н273У | 40,03 | — | согласовано |
| н273У | н241У | 25,39 | — | согласовано |

3. Сведения о характеристиках уточняемого земельного участка с кадастровым номером 09:08:0180103:901 :

| № п/п | Наименование характеристик земельного участка | Значение характеристики |
|-------|---|--|
| 1 | 2 | 3 |
| 1. | Адрес земельного участка | — |
| 1.1. | Сведения о местоположении земельного участка (при отсутствии адреса) в структурированном в соответствии с федеральной информационной адресной системой виде | Российская Федерация, Карачаево-Черкесская Республика, Малокарачаевский р-н, с. Учкекен, ул. Ушакова, д. 6 |

КАРТА-ПЛАН ТЕРРИТОРИИ

Сведения об уточняемых земельных участках

| 1 | 2 | 3 |
|--|---|--|
| 1.2. | Дополнительные сведения о местоположении земельного участка | — |
| 2. | Площадь земельного участка \pm величина погрешности определения(вычисления) площади ($P \pm \Delta P$), м ² | 1322 \pm 12 |
| 3. | Формула, примененная для вычисления предельной погрешности определения площади земельного участка, с подставленными значениями и итоговые (вычисленные) значения (ΔP), м ² | $\Delta P = 3,5 \cdot M_t \cdot \sqrt{P_{\text{ДОК}}} = 3,5 \cdot 0,10 \cdot \sqrt{1154} = 12$ |
| 4. | Площадь земельного участка согласно сведениям Единого государственного реестра недвижимости ($P_{\text{кад}}$), м ² | 1154 |
| 5. | Оценка расхождения P и $P_{\text{кад}}$ ($P - P_{\text{кад}}$), м ² | 168 |
| 6. | Предельный минимальный и максимальный размеры земельного участка ($P_{\text{мин}}$ и $P_{\text{макс}}$), м ² | $P_{\text{мин}}=300$, $P_{\text{макс}}=2500$ |
| 7. | Вид (виды) разрешенного использования | Для ведения личного подсобного хозяйства |
| 7.1. | Дополнительные сведения об использовании земельного участка | — |
| 8. | Кадастровый или иной государственный учетный номер (инвентарный) здания, сооружения, объекта незавершенного строительства, расположенного на земельном участке | 09:08:0180103:1304 |
| 9. | Сведения о земельных участках (землях общего пользования, территории общего пользования), посредством которых обеспечивается доступ | земли общего пользования |
| 10. | Иные сведения | — |
| 4. Пояснения к сведениям об уточняемом земельном участке с кадастровым номером 09:08:0180103:901 : | | |
| 1. | — | |
| 1. Сведения о характерных точках границы уточняемого земельного участка с кадастровым номером 09:08:0180103:905 : | | |

КАРТА-ПЛАН ТЕРРИТОРИИ

Сведения об уточняемых земельных участках

Система координат МСК-09

Зона № 1

| Обозначение характерных точек границ | Координаты, м | | | | Метод определения координат | Формулы, примененные для расчета средней квадратической погрешности определения координат характерных точек границ (M_t), с подставленными в такие формулы значениями и итоговые (вычисленные) значения M_t , м | Описание закрепления точки |
|---|--|---|---|-----------|--|--|----------------------------------|
| | содержатся в Едином государственном реестре недвижимости | | определены в результате выполнения комплексных кадастровых работ | | | | |
| | X | Y | X | Y | | | |
| 1 | 2 | 3 | 4 | 5 | 6 | 7 | 8 |
| н17У | — | — | 557594,04 | 366886,38 | Метод спутниковых геодезических измерений (определений) | $M_t = 0,1$ м | — |
| н18У | — | — | 557588,95 | 366903,14 | Метод спутниковых геодезических измерений (определений) | $M_t = 0,1$ м | — |
| н19У | — | — | 557588,52 | 366904,36 | Метод спутниковых геодезических измерений (определений) | $M_t = 0,1$ м | — |
| н20У | — | — | 557580,93 | 366918,33 | Метод спутниковых геодезических измерений (определений) | $M_t = 0,1$ м | — |
| н21У | — | — | 557564,22 | 366925,47 | Метод спутниковых геодезических измерений (определений) | $M_t = 0,1$ м | — |
| н22У | — | — | 557557,48 | 366909,89 | Метод спутниковых геодезических | $M_t = 0,1$ м | — |

КАРТА-ПЛАН ТЕРРИТОРИИ

Сведения об уточняемых земельных участках

| | | | | | | | |
|------|---|---|-----------|-----------|--|------------|---|
| | | | | | измерений (определений) | | |
| н23У | — | — | 557555,74 | 366906,11 | Метод спутниковых геодезических измерений (определений) | Mt = 0,1 м | — |
| н24У | — | — | 557568,30 | 366898,06 | Метод спутниковых геодезических измерений (определений) | Mt = 0,1 м | — |
| н25У | — | — | 557564,12 | 366890,42 | Метод спутниковых геодезических измерений (определений) | Mt = 0,1 м | — |
| н26У | — | — | 557578,03 | 366881,27 | Метод спутниковых геодезических измерений (определений) | Mt = 0,1 м | — |
| 6 | — | — | 557578,63 | 366879,16 | Метод спутниковых геодезических измерений (определений) | Mt = 0,1 м | — |
| 5 | — | — | 557583,70 | 366881,51 | Метод спутниковых геодезических измерений (определений) | Mt = 0,1 м | — |
| н27У | — | — | 557584,03 | 366881,20 | Метод спутниковых геодезических измерений (определений) | Mt = 0,1 м | — |
| н28У | — | — | 557586,37 | 366882,13 | Метод спутниковых геодезических измерений (определений) | Mt = 0,1 м | — |

КАРТА-ПЛАН ТЕРРИТОРИИ

Сведения об уточняемых земельных участках

| | | | | | | | |
|------|---|---|-----------|-----------|---|------------|---|
| н29У | — | — | 557588,60 | 366883,42 | Метод спутниковых геодезических измерений (определений) | Mt = 0,1 м | — |
| н30У | — | — | 557588,75 | 366884,78 | Метод спутниковых геодезических измерений (определений) | Mt = 0,1 м | — |
| н17У | — | — | 557594,04 | 366886,38 | Метод спутниковых геодезических измерений (определений) | Mt = 0,1 м | — |

2. Сведения о частях границ уточняемого земельного участка с кадастровым номером 09:08:0180103:905 :

| Обозначение части границ | | Горизонтальное проложение (S), м | Описание прохождения части границ | Сведения о согласовании местоположения границ(согласовано/спорное) |
|--------------------------|-------|----------------------------------|-----------------------------------|--|
| от т. | до т. | | | |
| 1 | 2 | 3 | 4 | 5 |
| н17У | н18У | 17,52 | — | согласовано |
| н18У | н19У | 1,29 | — | согласовано |
| н19У | н20У | 15,90 | — | согласовано |
| н20У | н21У | 18,17 | — | согласовано |
| н21У | н22У | 16,98 | — | согласовано |
| н22У | н23У | 4,16 | — | согласовано |
| н23У | н24У | 14,92 | — | согласовано |
| н24У | н25У | 8,71 | — | согласовано |
| н25У | н26У | 16,65 | — | согласовано |
| н26У | 6 | 2,19 | — | согласовано |
| 6 | 5 | 5,59 | — | согласовано |
| 5 | н27У | 0,45 | — | согласовано |
| н27У | н28У | 2,52 | — | согласовано |
| н28У | н29У | 2,58 | — | согласовано |
| н29У | н30У | 1,37 | — | согласовано |
| н30У | н17У | 5,53 | — | согласовано |

КАРТА-ПЛАН ТЕРРИТОРИИ
Сведения об уточняемых земельных участках

| 3. Сведения о характеристиках уточняемого земельного участка с кадастровым номером 09:08:0180103:905 : | | |
|---|---|--|
| № п/п | Наименование характеристик земельного участка | Значение характеристики |
| 1 | 2 | 3 |
| 1. | Адрес земельного участка | — |
| 1.1. | Сведения о местоположении земельного участка (при отсутствии адреса) в структурированном в соответствии с федеральной информационной адресной системой виде | Местоположение установлено относительно ориентира, расположенного в границах участка. Почтовый адрес ориентира: Карачаево-Черкесская Республика, р-н. Малокарачаевский, с. Учкеек, ул. Калез, д. 2в. |
| 1.2. | Дополнительные сведения о местоположении земельного участка | — |
| 2. | Площадь земельного участка ± величина погрешности определения(вычисления) площади ($P \pm \Delta P$), м ² | 984±11 |
| 3. | Формула, примененная для вычисления предельной погрешности определения площади земельного участка, с подставленными значениями и итоговые (вычисленные) значения (ΔP), м ² | $\Delta P = 3,5 \cdot M_t \cdot \sqrt{P_{\text{док}}} = 3,5 \cdot 0,10 \cdot \sqrt{927} = 11$ |
| 4. | Площадь земельного участка согласно сведениям Единого государственного реестра недвижимости ($P_{\text{кад}}$), м ² | 927 |
| 5. | Оценка расхождения P и $P_{\text{кад}}$ ($P - P_{\text{кад}}$), м ² | 57 |
| 6. | Предельный минимальный и максимальный размеры земельного участка ($P_{\text{мин}}$ и $P_{\text{макс}}$), м ² | $P_{\text{мин}}=300$, $P_{\text{макс}}=2500$ |
| 7. | Вид (виды) разрешенного использования | Для ведения личного подсобного хозяйства |
| 7.1. | Дополнительные сведения об использовании земельного участка | — |
| 8. | Кадастровый или иной государственный учетный номер (инвентарный) здания, сооружения, объекта незавершенного строительства, расположенного на земельном участке | 09:08:0000000:7963 |
| 9. | Сведения о земельных участках (землях общего пользования, территории общего пользования), посредством которых обеспечивается доступ | — |
| 10. | Иные сведения | — |
| 4. Пояснения к сведениям об уточняемом земельном участке с кадастровым номером 09:08:0180103:905 : | | |
| 1. | — | |
| 1. Сведения о характерных точках границы уточняемого земельного участка с кадастровым номером 09:08:0180103:1069 : | | |

КАРТА-ПЛАН ТЕРРИТОРИИ

Сведения об уточняемых земельных участках

Система координат МСК-09

Зона № 1

| Обозначение характерных точек границ | Координаты, м | | | | Метод определения координат | Формулы, примененные для расчета средней квадратической погрешности определения координат характерных точек границ (M_t), с подставленными в такие формулы значениями и итоговые (вычисленные) значения M_t , м | Описание закрепления точки |
|---|--|---|---|-----------|--|--|----------------------------------|
| | содержатся в Едином государственном реестре недвижимости | | определены в результате выполнения комплексных кадастровых работ | | | | |
| | X | Y | X | Y | | | |
| 1 | 2 | 3 | 4 | 5 | 6 | 7 | 8 |
| 14 | — | — | 556691,79 | 366643,36 | Метод спутниковых геодезических измерений (определений) | $M_t = 0,1$ м | — |
| 15 | — | — | 556676,70 | 366680,42 | Метод спутниковых геодезических измерений (определений) | $M_t = 0,1$ м | — |
| н35У | — | — | 556653,81 | 366670,78 | Метод спутниковых геодезических измерений (определений) | $M_t = 0,1$ м | — |
| 16 | — | — | 556668,83 | 366633,45 | Метод спутниковых геодезических измерений (определений) | $M_t = 0,1$ м | — |
| 14 | — | — | 556691,79 | 366643,36 | Метод спутниковых геодезических измерений (определений) | $M_t = 0,1$ м | — |

КАРТА-ПЛАН ТЕРРИТОРИИ
Сведения об уточняемых земельных участках

2. Сведения о частях границ уточняемого земельного участка с кадастровым номером 09:08:0180103:1069 :

| Обозначение части границ | | Горизонтальное проложение (S), м | Описание прохождения части границ | Сведения о согласовании местоположения границ(согласовано/спорное) |
|--------------------------|-------|----------------------------------|-----------------------------------|--|
| от т. | до т. | | | |
| 1 | 2 | 3 | 4 | 5 |
| 14 | 15 | 40,01 | — | согласовано |
| 15 | н35У | 24,84 | — | согласовано |
| н35У | 16 | 40,24 | — | согласовано |
| 16 | 14 | 25,01 | — | согласовано |

3. Сведения о характеристиках уточняемого земельного участка с кадастровым номером 09:08:0180103:1069 :

| № п/п | Наименование характеристик земельного участка | Значение характеристики |
|-------|---|---|
| 1 | 2 | 3 |
| 1. | Адрес земельного участка | — |
| 1.1. | Сведения о местоположении земельного участка (при отсутствии адреса) в структурированном в соответствии с федеральной информационной адресной системой виде | Российская Федерация, Карачаево-Черкесская Республика, Малокарачаевский р-н, с. Учкекен, ул. Лесная, д. 8 |
| 1.2. | Дополнительные сведения о местоположении земельного участка | — |
| 2. | Площадь земельного участка ± величина погрешности определения(вычисления) площади ($P \pm \Delta P$), м ² | 1000±11 |
| 3. | Формула, примененная для вычисления предельной погрешности определения площади земельного участка, с подставленными значениями и итоговые (вычисленные) значения (ΔP), м ² | $\Delta P = 3,5 \cdot M_t \cdot \sqrt{P_{\text{док}}} = 3,5 \cdot 0,10 \cdot \sqrt{1000} = 11$ |
| 4. | Площадь земельного участка согласно сведениям Единого государственного реестра недвижимости ($P_{\text{кад}}$), м ² | 1000 |
| 5. | Оценка расхождения P и $P_{\text{кад}}$ ($P - P_{\text{кад}}$), м ² | 0 |
| 6. | Предельный минимальный и максимальный размеры земельного участка ($P_{\text{мин}}$ и $P_{\text{макс}}$), м ² | $P_{\text{мин}}=300$, $P_{\text{макс}}=2500$ |
| 7. | Вид (виды) разрешенного использования | Для индивидуального жилищного строительства |
| 7.1. | Дополнительные сведения об использовании земельного участка | — |
| 8. | Кадастровый или иной государственный учетный номер (инвентарный) здания, сооружения, объекта незавершенного строительства, расположенного на земельном участке | — |
| 9. | Сведения о земельных участках (землях общего пользования, территории общего пользования), посредством которых обеспечивается доступ | земли общего пользования |

КАРТА-ПЛАН ТЕРРИТОРИИ

Сведения об уточняемых земельных участках

| | | |
|----------|---------------|----------|
| 1 | 2 | 3 |
| 10. | Иные сведения | — |

4. Пояснения к сведениям об уточняемом земельном участке с кадастровым номером 09:08:0180103:1069 :

| | |
|----|---|
| 1. | — |
|----|---|

1. Сведения о характерных точках границы уточняемого земельного участка с кадастровым номером 09:08:0180103:1250 :

Система координат МСК-09

Зона № 1

| Обозначение характерных точек границ | Координаты, м | | | | Метод определения координат | Формулы, примененные для расчета средней квадратической погрешности определения координат характерных точек границ (M_t), с подставленными в такие формулы значениями и итоговые (вычисленные) значения M_t , м | Описание закрепления точки |
|---|--|---|---|-----------|--|--|----------------------------------|
| | содержатся в Едином государственном реестре недвижимости | | определены в результате выполнения комплексных кадастровых работ | | | | |
| | X | Y | X | Y | | | |
| 1 | 2 | 3 | 4 | 5 | 6 | 7 | 8 |
| н5У | — | — | 556539,51 | 366744,15 | Метод спутниковых геодезических измерений (определений) | $M_t = 0,1$ м | — |
| 13 | — | — | 556524,35 | 366781,10 | Метод спутниковых геодезических измерений (определений) | $M_t = 0,1$ м | — |
| 3 | — | — | 556501,53 | 366770,83 | Метод спутниковых геодезических измерений (определений) | $M_t = 0,1$ м | — |
| 72 | — | — | 556516,76 | 366733,77 | Метод спутниковых геодезических измерений (определений) | $M_t = 0,1$ м | — |

КАРТА-ПЛАН ТЕРРИТОРИИ

Сведения об уточняемых земельных участках

| | | | | | | | |
|-----|---|---|-----------|-----------|---|------------|---|
| н5У | — | — | 556539,51 | 366744,15 | Метод спутниковых геодезических измерений (определений) | Mt = 0,1 м | — |
|-----|---|---|-----------|-----------|---|------------|---|

2. Сведения о частях границ уточняемого земельного участка с кадастровым номером 09:08:0180103:1250 :

| Обозначение части границ | | Горизонтальное проложение (S), м | Описание прохождения части границ | Сведения о согласовании местоположения границ(согласовано/спорное) |
|--------------------------|-------|----------------------------------|-----------------------------------|--|
| от т. | до т. | | | |
| 1 | 2 | 3 | 4 | 5 |
| н5У | 13 | 39,94 | — | согласовано |
| 13 | 3 | 25,02 | — | согласовано |
| 3 | 72 | 40,07 | — | согласовано |
| 72 | н5У | 25,01 | — | согласовано |

3. Сведения о характеристиках уточняемого земельного участка с кадастровым номером 09:08:0180103:1250 :

| № п/п | Наименование характеристик земельного участка | Значение характеристики |
|-------|---|---|
| 1 | 2 | 3 |
| 1. | Адрес земельного участка | — |
| 1.1. | Сведения о местоположении земельного участка (при отсутствии адреса) в структурированном в соответствии с федеральной информационной адресной системой виде | Российская Федерация, Карачаево-Черкесская Республика, р-н Малокарачаевский, с. Учкеекен, ул. Карачаевская, д 5 |
| 1.2. | Дополнительные сведения о местоположении земельного участка | — |
| 2. | Площадь земельного участка ± величина погрешности определения(вычисления) площади ($P \pm \Delta P$), м ² | 1000±11 |
| 3. | Формула, примененная для вычисления предельной погрешности определения площади земельного участка, с подставленными значениями и итоговые (вычисленные) значения (ΔP), м ² | $\Delta P = 3,5 \cdot M_t \cdot \sqrt{P_{\text{ДОК}}} = 3,5 \cdot 0,10 \cdot \sqrt{1000} = 11$ |
| 4. | Площадь земельного участка согласно сведениям Единого государственного реестра недвижимости ($P_{\text{кад}}$), м ² | 1000 |
| 5. | Оценка расхождения P и $P_{\text{кад}}$ ($P - P_{\text{кад}}$), м ² | 0 |
| 6. | Предельный минимальный и максимальный размеры земельного участка ($P_{\text{мин}}$ и $P_{\text{макс}}$), м ² | $P_{\text{мин}}=300$, $P_{\text{макс}}=2500$ |
| 7. | Вид (виды) разрешенного использования | для ведения личного подсобного хозяйства |
| 7.1. | Дополнительные сведения об использовании земельного участка | — |

КАРТА-ПЛАН ТЕРРИТОРИИ

Сведения об уточняемых земельных участках

| 1 | 2 | 3 |
|-----|--|--------------------------|
| 8. | Кадастровый или иной государственный учетный номер (инвентарный) здания, сооружения, объекта незавершенного строительства, расположенного на земельном участке | — |
| 9. | Сведения о земельных участках (землях общего пользования, территории общего пользования), посредством которых обеспечивается доступ | земли общего пользования |
| 10. | Иные сведения | — |

4. Пояснения к сведениям об уточняемом земельном участке с кадастровым номером 09:08:0180103:1250 :

1. —

1. Сведения о характерных точках границы уточняемого земельного участка с кадастровым номером 09:08:0180103:1334 :

Система координат МСК-09

Зона № 1

| Обозначение характерных точек границ | Координаты, м | | | | Метод определения координат | Формулы, примененные для расчета средней квадратической погрешности определения координат характерных точек границ (M_t), с подставленными в такие формулы значениями и итоговые (вычисленные) значения M_t , м | Описание закрепления точки |
|---|--|---|---|-----------|--|--|----------------------------------|
| | содержатся в Едином государственном реестре недвижимости | | определены в результате выполнения комплексных кадастровых работ | | | | |
| | X | Y | X | Y | | | |
| 1 | 2 | 3 | 4 | 5 | 6 | 7 | 8 |
| н180У | — | — | 555289,25 | 367170,38 | Метод спутниковых геодезических измерений (определений) | $M_t = 0,1$ м | — |
| н183У | — | — | 555333,07 | 367194,56 | Метод спутниковых геодезических измерений (определений) | $M_t = 0,1$ м | — |
| н185У | — | — | 555327,37 | 367209,24 | Метод спутниковых геодезических измерений (определений) | $M_t = 0,1$ м | — |

КАРТА-ПЛАН ТЕРРИТОРИИ

Сведения об уточняемых земельных участках

| | | | | | | | |
|-------|---|---|-----------|-----------|---|------------|---|
| н184У | — | — | 555247,25 | 367171,46 | Метод спутниковых геодезических измерений (определений) | Mt = 0,1 м | — |
| н3У | — | — | 555249,09 | 367167,30 | Метод спутниковых геодезических измерений (определений) | Mt = 0,1 м | — |
| н4У | — | — | 555248,63 | 367167,13 | Метод спутниковых геодезических измерений (определений) | Mt = 0,1 м | — |
| н182У | — | — | 555254,16 | 367153,30 | Метод спутниковых геодезических измерений (определений) | Mt = 0,1 м | — |
| н181У | — | — | 555267,07 | 367158,99 | Метод спутниковых геодезических измерений (определений) | Mt = 0,1 м | — |
| н180У | — | — | 555289,25 | 367170,38 | Метод спутниковых геодезических измерений (определений) | Mt = 0,1 м | — |

2. Сведения о частях границ уточняемого земельного участка с кадастровым номером 09:08:0180103:1334 :

| Обозначение части границ | | Горизонтальное проложение (S), м | Описание прохождения части границ | Сведения о согласовании местоположения границ(согласовано/спорное) |
|--------------------------|-------|----------------------------------|-----------------------------------|--|
| от т. | до т. | | | |
| 1 | 2 | 3 | 4 | 5 |
| н180У | н183У | 50,05 | — | согласовано |
| н183У | н185У | 15,75 | — | согласовано |
| н185У | н184У | 88,58 | — | согласовано |
| н184У | н3У | 4,55 | — | согласовано |
| н3У | н4У | 0,49 | — | согласовано |
| н4У | н182У | 14,89 | — | согласовано |

КАРТА-ПЛАН ТЕРРИТОРИИ

Сведения об уточняемых земельных участках

| | | | | |
|-------|-------|-------|---|-------------|
| н182У | н181У | 14,11 | — | согласовано |
| н181У | н180У | 24,93 | — | согласовано |

3. Сведения о характеристиках уточняемого земельного участка с кадастровым номером 09:08:0180103:1334 :

| № п/п | Наименование характеристик земельного участка | Значение характеристики |
|-------|---|--|
| 1 | 2 | 3 |
| 1. | Адрес земельного участка | — |
| 1.1. | Сведения о местоположении земельного участка (при отсутствии адреса) в структурированном в соответствии с федеральной информационной адресной системой виде | Российская Федерация, Карачаево-Черкесская Республика, Малокарачаевский р-н, с. Учкеек, ул. Камыш-Кулакская, д. 81 |
| 1.2. | Дополнительные сведения о местоположении земельного участка | — |
| 2. | Площадь земельного участка ± величина погрешности определения(вычисления) площади ($P \pm \Delta P$), м ² | 1617±14 |
| 3. | Формула, примененная для вычисления предельной погрешности определения площади земельного участка, с подставленными значениями и итоговые (вычисленные) значения (ΔP), м ² | $\Delta P = 3,5 \cdot M_t \cdot \sqrt{P_{\text{ДОК}}} = 3,5 \cdot 0,10 \cdot \sqrt{1500} = 14$ |
| 4. | Площадь земельного участка согласно сведениям Единого государственного реестра недвижимости ($P_{\text{кад}}$), м ² | 1500 |
| 5. | Оценка расхождения P и $P_{\text{кад}}$ ($P - P_{\text{кад}}$), м ² | 117 |
| 6. | Предельный минимальный и максимальный размеры земельного участка ($P_{\text{мин}}$ и $P_{\text{макс}}$), м ² | $P_{\text{мин}}=300$, $P_{\text{макс}}=2500$ |
| 7. | Вид (виды) разрешенного использования | для ведения личного подсобного хозяйства |
| 7.1. | Дополнительные сведения об использовании земельного участка | — |
| 8. | Кадастровый или иной государственный учетный номер (инвентарный) здания, сооружения, объекта незавершенного строительства, расположенного на земельном участке | 09:08:0000000:8021 |
| 9. | Сведения о земельных участках (землях общего пользования, территории общего пользования), посредством которых обеспечивается доступ | земли общего пользования |
| 10. | Иные сведения | — |

4. Пояснения к сведениям об уточняемом земельном участке с кадастровым номером 09:08:0180103:1334 :

| | |
|----|---|
| 1. | — |
|----|---|

1. Сведения о характерных точках границы уточняемого земельного участка с кадастровым номером 09:08:0180103:1403 :

КАРТА-ПЛАН ТЕРРИТОРИИ

Сведения об уточняемых земельных участках

Система координат МСК-09

Зона № 1

| Обозначение характерных точек границ | Координаты, м | | | | Метод определения координат | Формулы, примененные для расчета средней квадратической погрешности определения координат характерных точек границ (M_t), с подставленными в такие формулы значениями и итоговые (вычисленные) значения M_t , м | Описание закрепления точки |
|---|--|---|---|-----------|--|--|----------------------------------|
| | содержатся в Едином государственном реестре недвижимости | | определены в результате выполнения комплексных кадастровых работ | | | | |
| | X | Y | X | Y | | | |
| 1 | 2 | 3 | 4 | 5 | 6 | 7 | 8 |
| н56У | — | — | 556583,76 | 366448,40 | Метод спутниковых геодезических измерений (определений) | $M_t = 0,1$ м | — |
| н57У | — | — | 556567,54 | 366486,81 | Метод спутниковых геодезических измерений (определений) | $M_t = 0,1$ м | — |
| н58У | — | — | 556545,08 | 366477,09 | Метод спутниковых геодезических измерений (определений) | $M_t = 0,1$ м | — |
| н59У | — | — | 556562,82 | 366438,61 | Метод спутниковых геодезических измерений (определений) | $M_t = 0,1$ м | — |
| н56У | — | — | 556583,76 | 366448,40 | Метод спутниковых геодезических измерений (определений) | $M_t = 0,1$ м | — |

КАРТА-ПЛАН ТЕРРИТОРИИ
Сведения об уточняемых земельных участках

2. Сведения о частях границ уточняемого земельного участка с кадастровым номером 09:08:0180103:1403 :

| Обозначение части границ | | Горизонтальное проложение (S), м | Описание прохождения части границ | Сведения о согласовании местоположения границ(согласовано/спорное) |
|--------------------------|-------|----------------------------------|-----------------------------------|--|
| от т. | до т. | | | |
| 1 | 2 | 3 | 4 | 5 |
| н56У | н57У | 41,69 | — | согласовано |
| н57У | н58У | 24,47 | — | согласовано |
| н58У | н59У | 42,37 | — | согласовано |
| н59У | н56У | 23,12 | — | согласовано |

3. Сведения о характеристиках уточняемого земельного участка с кадастровым номером 09:08:0180103:1403 :

| № п/п | Наименование характеристик земельного участка | Значение характеристики |
|-------|---|--|
| 1 | 2 | 3 |
| 1. | Адрес земельного участка | — |
| 1.1. | Сведения о местоположении земельного участка (при отсутствии адреса) в структурированном в соответствии с федеральной информационной адресной системой виде | Карачаево-Черкесская Республика, р-н Малокарачаевский, с Учкекен, ул Счастливая, 25 |
| 1.2. | Дополнительные сведения о местоположении земельного участка | — |
| 2. | Площадь земельного участка ± величина погрешности определения(вычисления) площади ($P \pm \Delta P$), м ² | 1000±11 |
| 3. | Формула, примененная для вычисления предельной погрешности определения площади земельного участка, с подставленными значениями и итоговые (вычисленные) значения (ΔP), м ² | $\Delta P = 3,5 \cdot M_t \cdot \sqrt{P_{\text{док}}} = 3,5 \cdot 0,10 \cdot \sqrt{1000} = 11$ |
| 4. | Площадь земельного участка согласно сведениям Единого государственного реестра недвижимости ($P_{\text{кад}}$), м ² | 1000 |
| 5. | Оценка расхождения P и $P_{\text{кад}}$ ($P - P_{\text{кад}}$), м ² | 0 |
| 6. | Предельный минимальный и максимальный размеры земельного участка ($P_{\text{мин}}$ и $P_{\text{макс}}$), м ² | $P_{\text{мин}}=300$, $P_{\text{макс}}=2500$ |
| 7. | Вид (виды) разрешенного использования | Для ведения личного подсобного хозяйства |
| 7.1. | Дополнительные сведения об использовании земельного участка | — |
| 8. | Кадастровый или иной государственный учетный номер (инвентарный) здания, сооружения, объекта незавершенного строительства, расположенного на земельном участке | — |
| 9. | Сведения о земельных участках (землях общего пользования, территории общего пользования), посредством которых обеспечивается доступ | — |

КАРТА-ПЛАН ТЕРРИТОРИИ

Сведения об уточняемых земельных участках

| | | |
|----------|---------------|----------|
| 1 | 2 | 3 |
| 10. | Иные сведения | — |

4. Пояснения к сведениям об уточняемом земельном участке с кадастровым номером 09:08:0180103:1403 :

| | |
|----|---|
| 1. | — |
|----|---|

1. Сведения о характерных точках границы уточняемого земельного участка с кадастровым номером 09:08:0180103:1494 :

Система координат МСК-09

Зона № 1

| Обозначение характерных точек границ | Координаты, м | | | | Метод определения координат | Формулы, примененные для расчета средней квадратической погрешности определения координат характерных точек границ (M_t), с подставленными в такие формулы значениями и итоговые (вычисленные) значения M_t , м | Описание закрепления точки |
|---|--|---|---|-----------|--|--|----------------------------------|
| | содержатся в Едином государственном реестре недвижимости | | определены в результате выполнения комплексных кадастровых работ | | | | |
| | X | Y | X | Y | | | |
| 1 | 2 | 3 | 4 | 5 | 6 | 7 | 8 |
| 161 | — | — | 555950,96 | 366334,50 | Метод спутниковых геодезических измерений (определений) | $M_t = 0,1$ м | — |
| 162 | — | — | 555967,58 | 366349,24 | Метод спутниковых геодезических измерений (определений) | $M_t = 0,1$ м | — |
| н149У | — | — | 555955,99 | 366364,02 | Метод спутниковых геодезических измерений (определений) | $M_t = 0,1$ м | — |
| н88У | — | — | 555916,35 | 366333,05 | Метод спутниковых геодезических измерений (определений) | $M_t = 0,1$ м | — |

КАРТА-ПЛАН ТЕРРИТОРИИ

Сведения об уточняемых земельных участках

| | | | | | | | |
|-----|---|---|-----------|-----------|---|------------|---|
| 159 | — | — | 555927,62 | 366316,99 | Метод спутниковых геодезических измерений (определений) | Mt = 0,1 м | — |
| 160 | — | — | 555934,87 | 366322,53 | Метод спутниковых геодезических измерений (определений) | Mt = 0,1 м | — |
| 161 | — | — | 555950,96 | 366334,50 | Метод спутниковых геодезических измерений (определений) | Mt = 0,1 м | — |

2. Сведения о частях границ уточняемого земельного участка с кадастровым номером 09:08:0180103:1494 :

| Обозначение части границ | | Горизонтальное проложение (S), м | Описание прохождения части границ | Сведения о согласовании местоположения границ(согласовано/спорное) |
|--------------------------|-------|----------------------------------|-----------------------------------|--|
| от т. | до т. | | | |
| 1 | 2 | 3 | 4 | 5 |
| 161 | 162 | 22,21 | — | согласовано |
| 162 | н149У | 18,78 | — | согласовано |
| н149У | н88У | 50,30 | — | согласовано |
| н88У | 159 | 19,62 | — | согласовано |
| 159 | 160 | 9,12 | — | согласовано |
| 160 | 161 | 20,05 | — | согласовано |

3. Сведения о характеристиках уточняемого земельного участка с кадастровым номером 09:08:0180103:1494 :

| № п/п | Наименование характеристик земельного участка | Значение характеристики |
|-------|---|---|
| 1 | 2 | 3 |
| 1. | Адрес земельного участка | — |
| 1.1. | Сведения о местоположении земельного участка (при отсутствии адреса) в структурированном в соответствии с федеральной информационной адресной системой виде | Российская Федерация, Карачаево-Черкесская Республика, Малокарачаевский р-н, с. Учккен, ул. Солнечная, д. 2 |
| 1.2. | Дополнительные сведения о местоположении земельного участка | — |
| 2. | Площадь земельного участка ± величина погрешности определения(вычисления) площади ($P \pm \Delta P$), м ² | 1000±9 |

КАРТА-ПЛАН ТЕРРИТОРИИ

Сведения об уточняемых земельных участках

| 1 | 2 | 3 |
|------|---|--|
| 3. | Формула, примененная для вычисления предельной погрешности определения площади земельного участка, с подставленными значениями и итоговые (вычисленные) значения (ΔP), м ² | $\Delta P = 3,5 \cdot M_t \cdot \sqrt{P_{\text{док}}} = 3,5 \cdot 0,10 \cdot \sqrt{700} = 9$ |
| 4. | Площадь земельного участка согласно сведениям Единого государственного реестра недвижимости ($P_{\text{кад}}$), м ² | 700 |
| 5. | Оценка расхождения P и $P_{\text{кад}}$ ($P - P_{\text{кад}}$), м ² | 300 |
| 6. | Предельный минимальный и максимальный размеры земельного участка ($P_{\text{мин}}$ и $P_{\text{макс}}$), м ² | $P_{\text{мин}}=300$, $P_{\text{макс}}=2500$ |
| 7. | Вид (виды) разрешенного использования | для ведения личного подсобного хозяйства |
| 7.1. | Дополнительные сведения об использовании земельного участка | — |
| 8. | Кадастровый или иной государственный учетный номер (инвентарный) здания, сооружения, объекта незавершенного строительства, расположенного на земельном участке | 09:08:0180103:1499 |
| 9. | Сведения о земельных участках (землях общего пользования, территории общего пользования), посредством которых обеспечивается доступ | земли общего пользования |
| 10. | Иные сведения | — |

4. Пояснения к сведениям об уточняемом земельном участке с кадастровым номером 09:08:0180103:1494 :

1. —

1. Сведения о характерных точках границы уточняемого земельного участка с кадастровым номером 09:08:0180103:1546 :

Система координат МСК-09

Зона № 1

| Обозначение характерных точек границ | Координаты, м | | | | Метод определения координат | Формулы, примененные для расчета средней квадратической погрешности определения координат характерных точек границ (M_t), с подставленными в такие формулы значениями и итоговые (вычисленные) значения M_t , м | Описание закрепления точки |
|--------------------------------------|--|---|--|---|-----------------------------|---|----------------------------|
| | содержатся в Едином государственном реестре недвижимости | | определены в результате выполнения комплексных кадастровых работ | | | | |
| | X | Y | X | Y | | | |
| 1 | 2 | 3 | 4 | 5 | 6 | 7 | 8 |

КАРТА-ПЛАН ТЕРРИТОРИИ

Сведения об уточняемых земельных участках

| | | | | | | | |
|-------|---|---|-----------|-----------|---|------------|---|
| н64У | — | — | 556035,40 | 366192,29 | Метод спутниковых геодезических измерений (определений) | Mt = 0,1 м | — |
| н65У | — | — | 556079,59 | 366231,81 | Метод спутниковых геодезических измерений (определений) | Mt = 0,1 м | — |
| н66У | — | — | 556071,98 | 366240,97 | Метод спутниковых геодезических измерений (определений) | Mt = 0,1 м | — |
| н67У | — | — | 556019,46 | 366197,71 | Метод спутниковых геодезических измерений (определений) | Mt = 0,1 м | — |
| н148У | — | — | 556005,65 | 366184,11 | Метод спутниковых геодезических измерений (определений) | Mt = 0,1 м | — |
| н147У | — | — | 556008,69 | 366181,20 | Метод спутниковых геодезических измерений (определений) | Mt = 0,1 м | — |
| н47У | — | — | 556018,00 | 366174,04 | Метод спутниковых геодезических измерений (определений) | Mt = 0,1 м | — |
| н64У | — | — | 556035,40 | 366192,29 | Метод спутниковых геодезических измерений (определений) | Mt = 0,1 м | — |

КАРТА-ПЛАН ТЕРРИТОРИИ

Сведения об уточняемых земельных участках

2. Сведения о частях границ уточняемого земельного участка с кадастровым номером 09:08:0180103:1546 :

| Обозначение части границ | | Горизонтальное проложение (S), м | Описание прохождения части границ | Сведения о согласовании местоположения границ(согласовано/спорное) |
|--------------------------|-------|----------------------------------|-----------------------------------|--|
| от т. | до т. | | | |
| 1 | 2 | 3 | 4 | 5 |
| н64У | н65У | 59,28 | — | согласовано |
| н65У | н66У | 11,91 | — | согласовано |
| н66У | н67У | 68,04 | — | согласовано |
| н67У | н148У | 19,38 | — | согласовано |
| н148У | н147У | 4,21 | — | согласовано |
| н147У | н47У | 11,74 | — | согласовано |
| н47У | н64У | 25,22 | — | согласовано |

3. Сведения о характеристиках уточняемого земельного участка с кадастровым номером 09:08:0180103:1546 :

| № п/п | Наименование характеристик земельного участка | Значение характеристики |
|-------|---|--|
| 1 | 2 | 3 |
| 1. | Адрес земельного участка | — |
| 1.1. | Сведения о местоположении земельного участка (при отсутствии адреса) в структурированном в соответствии с федеральной информационной адресной системой виде | Карачаево-Черкесская Республика, Малокарачаевский район, село Учкекен, ул. Горная, 29а |
| 1.2. | Дополнительные сведения о местоположении земельного участка | — |
| 2. | Площадь земельного участка ± величина погрешности определения(вычисления) площади ($P \pm \Delta P$), м ² | 1189±11 |
| 3. | Формула, примененная для вычисления предельной погрешности определения площади земельного участка, с подставленными значениями и итоговые (вычисленные) значения (ΔP), м ² | $\Delta P = 3,5 \cdot M_t \cdot \sqrt{P_{\text{док}}} = 3,5 \cdot 0,10 \cdot \sqrt{1000} = 11$ |
| 4. | Площадь земельного участка согласно сведениям Единого государственного реестра недвижимости ($P_{\text{кад}}$), м ² | 1000 |
| 5. | Оценка расхождения P и $P_{\text{кад}}$ ($P - P_{\text{кад}}$), м ² | 189 |
| 6. | Предельный минимальный и максимальный размеры земельного участка ($P_{\text{мин}}$ и $P_{\text{макс}}$), м ² | $P_{\text{мин}}=300, P_{\text{макс}}=2500$ |
| 7. | Вид (виды) разрешенного использования | для ведения личного подсобного хозяйства |
| 7.1. | Дополнительные сведения об использовании земельного участка | — |

КАРТА-ПЛАН ТЕРРИТОРИИ

Сведения об уточняемых земельных участках

| 1 | 2 | 3 |
|-----|--|--------------------|
| 8. | Кадастровый или иной государственный учетный номер (инвентарный) здания, сооружения, объекта незавершенного строительства, расположенного на земельном участке | 09:08:0180103:1557 |
| 9. | Сведения о земельных участках (землях общего пользования, территории общего пользования), посредством которых обеспечивается доступ | — |
| 10. | Иные сведения | — |

4. Пояснения к сведениям об уточняемом земельном участке с кадастровым номером 09:08:0180103:1546 :

1. —

1. Сведения о характерных точках границы уточняемого земельного участка с кадастровым номером 09:08:0180103:1555 :

Система координат МСК-09

Зона № 1

| Обозначение характерных точек границ | Координаты, м | | | | Метод определения координат | Формулы, примененные для расчета средней квадратической погрешности определения координат характерных точек границ (M_t), с подставленными в такие формулы значениями и итоговые (вычисленные) значения M_t , м | Описание закрепления точки |
|---|--|---|---|-----------|--|--|----------------------------------|
| | содержатся в Едином государственном реестре недвижимости | | определены в результате выполнения комплексных кадастровых работ | | | | |
| | X | Y | X | Y | | | |
| 1 | 2 | 3 | 4 | 5 | 6 | 7 | 8 |
| н38У | — | — | 556740,14 | 367082,04 | Метод спутниковых геодезических измерений (определений) | $M_t = 0,1$ м | — |
| н39У | — | — | 556760,55 | 367094,07 | Метод спутниковых геодезических измерений (определений) | $M_t = 0,1$ м | — |
| н40У | — | — | 556742,42 | 367130,99 | Метод спутниковых геодезических измерений (определений) | $M_t = 0,1$ м | — |

КАРТА-ПЛАН ТЕРРИТОРИИ

Сведения об уточняемых земельных участках

| | | | | | | | |
|------|---|---|-----------|-----------|---|------------|---|
| н41У | — | — | 556718,64 | 367115,62 | Метод спутниковых геодезических измерений (определений) | Mt = 0,1 м | — |
| н38У | — | — | 556740,14 | 367082,04 | Метод спутниковых геодезических измерений (определений) | Mt = 0,1 м | — |

2. Сведения о частях границ уточняемого земельного участка с кадастровым номером 09:08:0180103:1555 :

| Обозначение части границ | | Горизонтальное проложение (S), м | Описание прохождения части границ | Сведения о согласовании местоположения границ(согласовано/спорное) |
|--------------------------|-------|----------------------------------|-----------------------------------|--|
| от т. | до т. | | | |
| 1 | 2 | 3 | 4 | 5 |
| н38У | н39У | 23,69 | — | согласовано |
| н39У | н40У | 41,13 | — | согласовано |
| н40У | н41У | 28,31 | — | согласовано |
| н41У | н38У | 39,87 | — | согласовано |

3. Сведения о характеристиках уточняемого земельного участка с кадастровым номером 09:08:0180103:1555 :

| № п/п | Наименование характеристик земельного участка | Значение характеристики |
|-------|---|--|
| 1 | 2 | 3 |
| 1. | Адрес земельного участка | — |
| 1.1. | Сведения о местоположении земельного участка (при отсутствии адреса) в структурированном в соответствии с федеральной информационной адресной системой виде | Российская Федерация, Карачаево-Черкесская Республика, р-н Малокарачаевский, с Учккен, пер Братский, д 1 |
| 1.2. | Дополнительные сведения о местоположении земельного участка | — |
| 2. | Площадь земельного участка ± величина погрешности определения(вычисления) площади ($P \pm \Delta P$), м ² | 1050±11 |
| 3. | Формула, примененная для вычисления предельной погрешности определения площади земельного участка, с подставленными значениями и итоговые (вычисленные) значения (ΔP), м ² | $\Delta P = 3,5 \cdot M_t \cdot \sqrt{P_{\text{Док}}} = 3,5 \cdot 0,10 \cdot \sqrt{1000} = 11$ |
| 4. | Площадь земельного участка согласно сведениям Единого государственного реестра недвижимости ($P_{\text{кад}}$), м ² | 1000 |
| 5. | Оценка расхождения P и $P_{\text{кад}}$ ($P - P_{\text{кад}}$), м ² | 50 |

КАРТА-ПЛАН ТЕРРИТОРИИ

Сведения об уточняемых земельных участках

| 1 | 2 | 3 |
|------|--|--|
| 6. | Предельный минимальный и максимальный размеры земельного участка (Р _{мин} и Р _{макс}), м ² | Р _{мин} =300, Р _{макс} =2500 |
| 7. | Вид (виды) разрешенного использования | Для ведения личного подсобного хозяйства |
| 7.1. | Дополнительные сведения об использовании земельного участка | — |
| 8. | Кадастровый или иной государственный учетный номер (инвентарный) здания, сооружения, объекта незавершенного строительства, расположенного на земельном участке | 09:08:0180103:1572 |
| 9. | Сведения о земельных участках (землях общего пользования, территории общего пользования), посредством которых обеспечивается доступ | — |
| 10. | Иные сведения | — |

4. Пояснения к сведениям об уточняемом земельном участке с кадастровым номером 09:08:0180103:1555 :

| | |
|----|---|
| 1. | — |
|----|---|

1. Сведения о характерных точках границы уточняемого земельного участка с кадастровым номером 09:08:0180103:1593 :

Система координат МСК-09

Зона № 1

| Обозначение характерных точек границ | Координаты, м | | | | Метод определения координат | Формулы, примененные для расчета средней квадратической погрешности определения координат характерных точек границ (M _t), с подставленными в такие формулы значениями и итоговые (вычисленные) значения M _t , м | Описание закрепления точки |
|--------------------------------------|--|---|--|-----------|---|--|----------------------------|
| | содержатся в Едином государственном реестре недвижимости | | определены в результате выполнения комплексных кадастровых работ | | | | |
| | X | Y | X | Y | | | |
| 1 | 2 | 3 | 4 | 5 | 6 | 7 | 8 |
| н52У | — | — | 556561,00 | 366384,35 | Метод спутниковых геодезических измерений (определений) | M _t = 0,1 м | — |
| н53У | — | — | 556546,11 | 366420,96 | Метод спутниковых геодезических | M _t = 0,1 м | — |

КАРТА-ПЛАН ТЕРРИТОРИИ

Сведения об уточняемых земельных участках

| | | | | | измерений (определений) | | |
|------|---|---|-----------|-----------|--|------------|---|
| н54У | — | — | 556523,05 | 366411,55 | Метод спутниковых геодезических измерений (определений) | Mt = 0,1 м | — |
| н55У | — | — | 556537,42 | 366374,49 | Метод спутниковых геодезических измерений (определений) | Mt = 0,1 м | — |
| н52У | — | — | 556561,00 | 366384,35 | Метод спутниковых геодезических измерений (определений) | Mt = 0,1 м | — |

2. Сведения о частях границ уточняемого земельного участка с кадастровым номером 09:08:0180103:1593 :

| Обозначение части границ | | Горизонтальное проложение (S), м | Описание прохождения части границ | Сведения о согласовании местоположения границ(согласовано/спорное) |
|--------------------------|-------|-------------------------------------|--------------------------------------|---|
| от т. | до т. | | | |
| 1 | 2 | 3 | 4 | 5 |
| н52У | н53У | 39,52 | — | согласовано |
| н53У | н54У | 24,91 | — | согласовано |
| н54У | н55У | 39,75 | — | согласовано |
| н55У | н52У | 25,56 | — | согласовано |

3. Сведения о характеристиках уточняемого земельного участка с кадастровым номером 09:08:0180103:1593 :

| № п/п | Наименование характеристик земельного участка | Значение характеристики |
|-------|---|---|
| 1 | 2 | 3 |
| 1. | Адрес земельного участка | — |
| 1.1. | Сведения о местоположении земельного участка (при отсутствии адреса) в структурированном в соответствии с федеральной информационной адресной системой виде | Российская Федерация, Карачаево-Черкесская Республика, Малокарачаевский район, с. Учккен, ул. Счастливая, 28. |
| 1.2. | Дополнительные сведения о местоположении земельного участка | — |
| 2. | Площадь земельного участка ± величина погрешности определения(вычисления) площади ($P \pm \Delta P$), м ² | 1000±11 |

КАРТА-ПЛАН ТЕРРИТОРИИ

Сведения об уточняемых земельных участках

| | | | | | | | |
|------|---|---|-----------|-----------|---|------------|---|
| 24 | — | — | 555405,37 | 367188,53 | Метод спутниковых геодезических измерений (определений) | Mt = 0,1 м | — |
| н48У | — | — | 555406,45 | 367189,17 | Метод спутниковых геодезических измерений (определений) | Mt = 0,1 м | — |
| н49У | — | — | 555398,56 | 367205,74 | Метод спутниковых геодезических измерений (определений) | Mt = 0,1 м | — |
| н50У | — | — | 555396,19 | 367205,87 | Метод спутниковых геодезических измерений (определений) | Mt = 0,1 м | — |
| н51У | — | — | 555354,68 | 367182,60 | Метод спутниковых геодезических измерений (определений) | Mt = 0,1 м | — |
| 23 | — | — | 555363,12 | 367163,80 | Метод спутниковых геодезических измерений (определений) | Mt = 0,1 м | — |
| 24 | — | — | 555405,37 | 367188,53 | Метод спутниковых геодезических измерений (определений) | Mt = 0,1 м | — |

2. Сведения о частях границ уточняемого земельного участка с кадастровым номером 09:08:0180103:1894 :

| Обозначение части границ | | Горизонтальное проложение (S), м | Описание прохождения части границ | Сведения о согласовании местоположения границ(согласовано/спорное) |
|--------------------------|-------|----------------------------------|-----------------------------------|--|
| от т. | до т. | | | |
| 1 | 2 | 3 | 4 | 5 |
| 24 | н48У | 1,26 | — | согласовано |
| н48У | н49У | 18,35 | — | согласовано |

КАРТА-ПЛАН ТЕРРИТОРИИ
Сведения об уточняемых земельных участках

| | | | | |
|------|------|-------|---|-------------|
| н49У | н50У | 2,37 | — | согласовано |
| н50У | н51У | 47,59 | — | согласовано |
| н51У | 23 | 20,61 | — | согласовано |
| 23 | 24 | 48,96 | — | согласовано |

3. Сведения о характеристиках уточняемого земельного участка с кадастровым номером 09:08:0180103:1894 :

| № п/п | Наименование характеристик земельного участка | Значение характеристики |
|-------|---|--|
| 1 | 2 | 3 |
| 1. | Адрес земельного участка | Карачаево-Черкесская Республика, Малокарачаевский р-н, с. Учкекен, ул. Кюнбет, д. 11 |
| 1.1. | Сведения о местоположении земельного участка (при отсутствии адреса) в структурированном в соответствии с федеральной информационной адресной системой виде | — |
| 1.2. | Дополнительные сведения о местоположении земельного участка | — |
| 2. | Площадь земельного участка ± величина погрешности определения(вычисления) площади ($P \pm \Delta P$), м ² | 1000±11 |
| 3. | Формула, примененная для вычисления предельной погрешности определения площади земельного участка, с подставленными значениями и итоговые (вычисленные) значения (ΔP), м ² | $\Delta P = 3,5 \cdot M_t \cdot \sqrt{P_{\text{док}}} = 3,5 \cdot 0,10 \cdot \sqrt{1000} = 11$ |
| 4. | Площадь земельного участка согласно сведениям Единого государственного реестра недвижимости ($P_{\text{кад}}$), м ² | 1000 |
| 5. | Оценка расхождения P и $P_{\text{кад}}$ ($P - P_{\text{кад}}$), м ² | 0 |
| 6. | Предельный минимальный и максимальный размеры земельного участка ($P_{\text{мин}}$ и $P_{\text{макс}}$), м ² | $P_{\text{мин}}=300, P_{\text{макс}}=2500$ |
| 7. | Вид (виды) разрешенного использования | Для ведения личного подсобного хозяйства |
| 7.1. | Дополнительные сведения об использовании земельного участка | — |
| 8. | Кадастровый или иной государственный учетный номер (инвентарный) здания, сооружения, объекта незавершенного строительства, расположенного на земельном участке | — |
| 9. | Сведения о земельных участках (землях общего пользования, территории общего пользования), посредством которых обеспечивается доступ | — |
| 10. | Иные сведения | — |

4. Пояснения к сведениям об уточняемом земельном участке с кадастровым номером 09:08:0180103:1894 :

| | |
|----|---|
| 1. | — |
|----|---|

КАРТА-ПЛАН ТЕРРИТОРИИ
Сведения об уточняемых земельных участках

1. Сведения о характерных точках границы уточняемого земельного участка с кадастровым номером 09:08:0180103:1981 :

Система координат МСК-09

Зона № 1

| Обозначение характерных точек границ | Координаты, м | | | | Метод определения координат | Формулы, примененные для расчета средней квадратической погрешности определения координат характерных точек границ (M_t), с подставленными в такие формулы значениями и итоговые (вычисленные) значения M_t , м | Описание закрепления точки |
|---|--|---|---|-----------|--|--|----------------------------------|
| | содержатся в Едином государственном реестре недвижимости | | определены в результате выполнения комплексных кадастровых работ | | | | |
| | X | Y | X | Y | | | |
| 1 | 2 | 3 | 4 | 5 | 6 | 7 | 8 |
| н2У | — | — | 556380,55 | 366674,73 | Метод спутниковых геодезических измерений (определений) | $M_t = 0,1$ м | — |
| н16У | — | — | 556364,27 | 366711,28 | Метод спутниковых геодезических измерений (определений) | $M_t = 0,1$ м | — |
| н31У | — | — | 556341,31 | 366701,39 | Метод спутниковых геодезических измерений (определений) | $M_t = 0,1$ м | — |
| н32У | — | — | 556357,58 | 366664,86 | Метод спутниковых геодезических измерений (определений) | $M_t = 0,1$ м | — |
| н2У | — | — | 556380,55 | 366674,73 | Метод спутниковых геодезических измерений (определений) | $M_t = 0,1$ м | — |

КАРТА-ПЛАН ТЕРРИТОРИИ
Сведения об уточняемых земельных участках

2. Сведения о частях границ уточняемого земельного участка с кадастровым номером 09:08:0180103:1981 :

| Обозначение части границ | | Горизонтальное проложение (S), м | Описание прохождения части границ | Сведения о согласовании местоположения границ(согласовано/спорное) |
|--------------------------|-------|----------------------------------|-----------------------------------|--|
| от т. | до т. | | | |
| 1 | 2 | 3 | 4 | 5 |
| н2У | н16У | 40,01 | — | согласовано |
| н16У | н31У | 25,00 | — | согласовано |
| н31У | н32У | 39,99 | — | согласовано |
| н32У | н2У | 25,00 | — | согласовано |

3. Сведения о характеристиках уточняемого земельного участка с кадастровым номером 09:08:0180103:1981 :

| № п/п | Наименование характеристик земельного участка | Значение характеристики |
|-------|---|---|
| 1 | 2 | 3 |
| 1. | Адрес земельного участка | — |
| 1.1. | Сведения о местоположении земельного участка (при отсутствии адреса) в структурированном в соответствии с федеральной информационной адресной системой виде | Российская Федерация, Карачаево-Черкесская Республика, Малокарачаевский р-н, с. Учкеек, ул. Карачаевская, д. 19 |
| 1.2. | Дополнительные сведения о местоположении земельного участка | — |
| 2. | Площадь земельного участка ± величина погрешности определения(вычисления) площади ($P \pm \Delta P$), м ² | 1000±11 |
| 3. | Формула, примененная для вычисления предельной погрешности определения площади земельного участка, с подставленными значениями и итоговые (вычисленные) значения (ΔP), м ² | $\Delta P = 3,5 \cdot M_t \cdot \sqrt{P_{\text{док}}} = 3,5 \cdot 0,10 \cdot \sqrt{1000} = 11$ |
| 4. | Площадь земельного участка согласно сведениям Единого государственного реестра недвижимости ($P_{\text{кад}}$), м ² | 1000 |
| 5. | Оценка расхождения P и $P_{\text{кад}}$ ($P - P_{\text{кад}}$), м ² | 0 |
| 6. | Предельный минимальный и максимальный размеры земельного участка ($P_{\text{мин}}$ и $P_{\text{макс}}$), м ² | $P_{\text{мин}}=300$, $P_{\text{макс}}=2500$ |
| 7. | Вид (виды) разрешенного использования | — |
| 7.1. | Дополнительные сведения об использовании земельного участка | — |
| 8. | Кадастровый или иной государственный учетный номер (инвентарный) здания, сооружения, объекта незавершенного строительства, расположенного на земельном участке | — |
| 9. | Сведения о земельных участках (землях общего пользования, территории общего пользования), посредством которых обеспечивается доступ | земли общего пользования |

КАРТА-ПЛАН ТЕРРИТОРИИ
Сведения об уточняемых земельных участках

| | | |
|----------|---------------|----------|
| 1 | 2 | 3 |
| 10. | Иные сведения | — |

4. Пояснения к сведениям об уточняемом земельном участке с кадастровым номером 09:08:0180103:1981 :

| | |
|----|---|
| 1. | — |
|----|---|

1. Сведения о характерных точках границы уточняемого земельного участка с кадастровым номером 09:08:0180104:12 :

Система координат МСК-09

Зона № 1

| Обозначение характерных точек границ | Координаты, м | | | | Метод определения координат | Формулы, примененные для расчета средней квадратической погрешности определения координат характерных точек границ (M_t), с подставленными в такие формулы значениями и итоговые (вычисленные) значения M_t , м | Описание закрепления точки |
|---|--|---|---|-----------|--|--|----------------------------------|
| | содержатся в Едином государственном реестре недвижимости | | определены в результате выполнения комплексных кадастровых работ | | | | |
| | X | Y | X | Y | | | |
| 1 | 2 | 3 | 4 | 5 | 6 | 7 | 8 |
| н42У | — | — | 555986,13 | 365997,13 | Метод спутниковых геодезических измерений (определений) | $M_t = 0,1$ м | — |
| н43У | — | — | 555955,77 | 365962,84 | Метод спутниковых геодезических измерений (определений) | $M_t = 0,1$ м | — |
| н44У | — | — | 555961,59 | 365962,90 | Метод спутниковых геодезических измерений (определений) | $M_t = 0,1$ м | — |
| н45У | — | — | 555972,32 | 365953,00 | Метод спутниковых геодезических измерений (определений) | $M_t = 0,1$ м | — |

КАРТА-ПЛАН ТЕРРИТОРИИ

Сведения об уточняемых земельных участках

| | | | | | | | |
|-------|---|---|-----------|-----------|---|------------|---|
| н121У | — | — | 556015,39 | 366000,15 | Метод спутниковых геодезических измерений (определений) | Mt = 0,1 м | — |
| н122У | — | — | 556001,00 | 366013,94 | Метод спутниковых геодезических измерений (определений) | Mt = 0,1 м | — |
| н42У | — | — | 555986,13 | 365997,13 | Метод спутниковых геодезических измерений (определений) | Mt = 0,1 м | — |

2. Сведения о частях границ уточняемого земельного участка с кадастровым номером 09:08:0180104:12 :

| Обозначение части границ | | Горизонтальное проложение (S), м | Описание прохождения части границ | Сведения о согласовании местоположения границ(согласовано/спорное) |
|--------------------------|-------|----------------------------------|-----------------------------------|--|
| от т. | до т. | | | |
| 1 | 2 | 3 | 4 | 5 |
| н42У | н43У | 45,80 | — | согласовано |
| н43У | н44У | 5,82 | — | согласовано |
| н44У | н45У | 14,60 | — | согласовано |
| н45У | н121У | 63,86 | — | согласовано |
| н121У | н122У | 19,93 | — | согласовано |
| н122У | н42У | 22,44 | — | согласовано |

3. Сведения о характеристиках уточняемого земельного участка с кадастровым номером 09:08:0180104:12 :

| № п/п | Наименование характеристик земельного участка | Значение характеристики |
|-------|---|--|
| 1 | 2 | 3 |
| 1. | Адрес земельного участка | — |
| 1.1. | Сведения о местоположении земельного участка (при отсутствии адреса) в структурированном в соответствии с федеральной информационной адресной системой виде | Российская Федерация, Карачаево-Черкесская Республика, Малокарачаевский р-н, с. Учккен, ул. Надскальная, д. 12 |
| 1.2. | Дополнительные сведения о местоположении земельного участка | — |
| 2. | Площадь земельного участка ± величина погрешности определения(вычисления) площади ($P \pm \Delta P$), м ² | 1252±13 |

КАРТА-ПЛАН ТЕРРИТОРИИ

Сведения об уточняемых земельных участках

| 1 | 2 | 3 |
|------|---|--|
| 3. | Формула, примененная для вычисления предельной погрешности определения площади земельного участка, с подставленными значениями и итоговые (вычисленные) значения (ΔP), м ² | $\Delta P = 3,5 \cdot M_t \cdot \sqrt{P_{\text{док}}} = 3,5 \cdot 0,10 \cdot \sqrt{1341} = 13$ |
| 4. | Площадь земельного участка согласно сведениям Единого государственного реестра недвижимости ($P_{\text{кад}}$), м ² | 1341 |
| 5. | Оценка расхождения P и $P_{\text{кад}}$ ($P - P_{\text{кад}}$), м ² | -89 |
| 6. | Предельный минимальный и максимальный размеры земельного участка ($P_{\text{мин}}$ и $P_{\text{макс}}$), м ² | $P_{\text{мин}}=300$, $P_{\text{макс}}=2500$ |
| 7. | Вид (виды) разрешенного использования | — |
| 7.1. | Дополнительные сведения об использовании земельного участка | — |
| 8. | Кадастровый или иной государственный учетный номер (инвентарный) здания, сооружения, объекта незавершенного строительства, расположенного на земельном участке | 09:08:0000000:8372 |
| 9. | Сведения о земельных участках (землях общего пользования, территории общего пользования), посредством которых обеспечивается доступ | земли общего пользования |
| 10. | Иные сведения | — |

4. Пояснения к сведениям об уточняемом земельном участке с кадастровым номером 09:08:0180104:12 :

- | | |
|----|---|
| 1. | В процессе выполнения комплексных кадастровых работ (ККР) был выявлен земельный участок, который в соответствии с кадастровым делением расположен в квартале не подлежащему ККР, при этом фактически данный объект расположен в квартале, подлежащем ККР. В соответствии с частью 1 статьи 42.1 Закона № 221-ФЗ сведения о таком объекте недвижимости включены в карту-план территории. |
|----|---|

1. Сведения о характерных точках границы уточняемого земельного участка с кадастровым номером 09:08:0180104:24 :

Система координат МСК-09

Зона № 1

| Обозначение характерных точек границ | Координаты, м | | | | Метод определения координат | Формулы, примененные для расчета средней квадратической погрешности определения координат характерных точек границ (M_t), с подставленными в такие формулы значениями и итоговые (вычисленные) значения M_t , м | Описание закрепления точки |
|--------------------------------------|--|---|--|---|-----------------------------|---|----------------------------|
| | содержатся в Едином государственном реестре недвижимости | | определены в результате выполнения комплексных кадастровых работ | | | | |
| | X | Y | X | Y | | | |
| | | | | | | | |

КАРТА-ПЛАН ТЕРРИТОРИИ
Сведения об уточняемых земельных участках

| 1 | 2 | 3 | 4 | 5 | 6 | 7 | 8 |
|-------|---|---|-----------|-----------|---|------------|---|
| н146У | — | — | 555877,76 | 366302,91 | Метод спутниковых геодезических измерений (определений) | Mt = 0,1 м | — |
| н149У | — | — | 555955,99 | 366364,02 | Метод спутниковых геодезических измерений (определений) | Mt = 0,1 м | — |
| н150У | — | — | 555949,79 | 366371,96 | Метод спутниковых геодезических измерений (определений) | Mt = 0,1 м | — |
| н118У | — | — | 555875,29 | 366332,34 | Метод спутниковых геодезических измерений (определений) | Mt = 0,1 м | — |
| н152У | — | — | 555873,83 | 366334,47 | Метод спутниковых геодезических измерений (определений) | Mt = 0,1 м | — |
| н153У | — | — | 555861,92 | 366325,84 | Метод спутниковых геодезических измерений (определений) | Mt = 0,1 м | — |
| н190У | — | — | 555862,55 | 366325,01 | Метод спутниковых геодезических измерений (определений) | Mt = 0,1 м | — |
| н119У | — | — | 555856,77 | 366319,52 | Метод спутниковых геодезических измерений (определений) | Mt = 0,1 м | — |
| н146У | — | — | 555877,76 | 366302,91 | Метод спутниковых геодезических измерений (определений) | Mt = 0,1 м | — |

КАРТА-ПЛАН ТЕРРИТОРИИ

Сведения об уточняемых земельных участках

| | | | | | | |
|--|---|---|--|--|----------------------------|--|
| | | | | | измерений (определений) | |
| 2. Сведения о частях границ уточняемого земельного участка с кадастровым номером 09:08:0180104:24 : | | | | | | |
| Обозначение части границ | | Горизонтальное проложение (S), м | Описание прохождения части границ | Сведения о согласовании местоположения границ(согласовано/спорное) | | |
| от т. | до т. | | | | | |
| 1 | 2 | 3 | 4 | 5 | | |
| н146У | н149У | 99,27 | — | согласовано | | |
| н149У | н150У | 10,07 | — | согласовано | | |
| н150У | н118У | 84,38 | — | согласовано | | |
| н118У | н152У | 2,58 | — | согласовано | | |
| н152У | н153У | 14,71 | — | согласовано | | |
| н153У | н190У | 1,04 | — | согласовано | | |
| н190У | н119У | 7,97 | — | согласовано | | |
| н119У | н146У | 26,77 | — | согласовано | | |
| 3. Сведения о характеристиках уточняемого земельного участка с кадастровым номером 09:08:0180104:24 : | | | | | | |
| № п/п | Наименование характеристик земельного участка | | | Значение характеристики | | |
| 1 | 2 | | | 3 | | |
| 1. | Адрес земельного участка | | | — | | |
| 1.1. | Сведения о местоположении земельного участка (при отсутствии адреса) в структурированном в соответствии с федеральной информационной адресной системой виде | | | Карачаево-Черкесская Республика, р-н. Малокарачаевский, с. Учкекен, ул. Горная, д. 41 | | |
| 1.2. | Дополнительные сведения о местоположении земельного участка | | | — | | |
| 2. | Площадь земельного участка ± величина погрешности определения(вычисления) площади ($P \pm \Delta P$), м ² | | | 1974±15 | | |
| 3. | Формула, примененная для вычисления предельной погрешности определения площади земельного участка, с подставленными значениями и итоговые (вычисленные) значения (ΔP), м ² | | | $\Delta P = 3,5 \cdot M_t \cdot \sqrt{P_{\text{ДОК}}} = 3,5 \cdot 0,10 \cdot \sqrt{1894} = 15$ | | |
| 4. | Площадь земельного участка согласно сведениям Единого государственного реестра недвижимости ($P_{\text{кад}}$), м ² | | | 1894 | | |
| 5. | Оценка расхождения P и $P_{\text{кад}}$ ($P - P_{\text{кад}}$), м ² | | | 80 | | |
| 6. | Предельный минимальный и максимальный размеры земельного участка ($P_{\text{мин}}$ и $P_{\text{макс}}$), м ² | | | $P_{\text{мин}}=300, P_{\text{макс}}=2500$ | | |
| 7. | Вид (виды) разрешенного использования | | | Для ведения личного подсобного хозяйства | | |

КАРТА-ПЛАН ТЕРРИТОРИИ**Сведения об уточняемых земельных участках**

| 1 | 2 | 3 |
|----------|--|--------------------|
| 7.1. | Дополнительные сведения об использовании земельного участка | — |
| 8. | Кадастровый или иной государственный учетный номер (инвентарный) здания, сооружения, объекта незавершенного строительства, расположенного на земельном участке | 09:08:0000000:7738 |
| 9. | Сведения о земельных участках (землях общего пользования, территории общего пользования), посредством которых обеспечивается доступ | — |
| 10. | Иные сведения | — |

4. Пояснения к сведениям об уточняемом земельном участке с кадастровым номером 09:08:0180104:24 :

| | |
|----|---|
| 1. | В процессе выполнения комплексных кадастровых работ (ККР) был выявлен земельный участок, который в соответствии с кадастровым делением расположен в квартале не подлежащему ККР, при этом фактически данный объект расположен в квартале, подлежащем ККР. В соответствии с частью 1 статьи 42.1 Закона № 221-ФЗ сведения о таком объекте недвижимости включены в карту-план территории. |
|----|---|

КАРТА-ПЛАН ТЕРРИТОРИИ

**Сведения об уточняемых земельных участках, необходимые для исправления реестровых ошибок
в сведениях о местоположении их границ**

1. Сведения о характерных точках границ уточняемого земельного участка с кадастровым номером 09:08:0180103:31

Система координат МСК-09

Зона № 1

| Обозначение характерных точек границ | Координаты, м | | | | Метод определения координат | Формулы, примененные для расчета средней квадратической погрешности определения координат характерных точек границ (M_t), с подставленными в такие формулы значениями и итоговые (вычисленные) значения M_t , м | Описание закрепления точки |
|---|--|-----------|---|-----------|--|--|-------------------------------|
| | содержатся в Едином государственном реестре недвижимости | | определены в результате выполнения комплексных кадастровых работ | | | | |
| | X | Y | X | Y | | | |
| 1 | 2 | 3 | 4 | 5 | 6 | 7 | 8 |
| н260У | — | — | 557120,54 | 366800,02 | Метод спутниковых геодезических измерений (определений) | $M_t = 0,1$ м | — |
| 242 | 557129,56 | 366804,75 | — | — | — | — | — |
| 243 | 557129,41 | 366805,07 | — | — | — | — | — |
| 239 | 557138,19 | 366809,74 | 557138,19 | 366809,74 | Метод спутниковых геодезических измерений (определений) | $M_t = 0,1$ м | — |
| 244 | 557128,59 | 366830,73 | 557128,59 | 366830,73 | Метод спутниковых геодезических измерений (определений) | $M_t = 0,1$ м | — |
| 245 | 557092,22 | 366811,72 | 557092,22 | 366811,72 | Метод спутниковых геодезических измерений (определений) | $M_t = 0,1$ м | — |
| 240 | 557101,90 | 366790,10 | 557101,90 | 366790,10 | Метод спутниковых геодезических измерений (определений) | $M_t = 0,1$ м | — |

КАРТА-ПЛАН ТЕРРИТОРИИ

Сведения об уточняемых земельных участках, необходимые для исправления реестровых ошибок
в сведениях о местоположении их границ

| | | | | | | | |
|-------|-----------|-----------|-----------|-----------|---|------------|---|
| 241 | 557119,31 | 366799,30 | 557119,31 | 366799,30 | Метод спутниковых геодезических измерений (определений) | Mt = 0,1 м | — |
| н260У | — | — | 557120,54 | 366800,02 | Метод спутниковых геодезических измерений (определений) | Mt = 0,1 м | — |

2. Сведения о частях границ уточняемого земельного участка с кадастровым номером 09:08:0180103:31

| Обозначение части границ | | Горизонтальное проложение (S), м | Описание прохождения части границ | Сведения о согласовании местоположения границ(согласовано/спорное) |
|--------------------------|-------|----------------------------------|-----------------------------------|--|
| от т. | до т. | | | |
| 1 | 2 | 3 | 4 | 5 |
| н260У | 239 | 20,15 | — | согласовано |
| 239 | 244 | 23,08 | — | — |
| 244 | 245 | 41,04 | — | — |
| 245 | 240 | 23,69 | — | — |
| 240 | 241 | 19,69 | — | — |
| 241 | н260У | 1,43 | — | согласовано |

3. Характеристики уточняемого земельного участка с кадастровым номером 09:08:0180103:31

| № п/п | Наименование характеристик земельного участка | Значение характеристики |
|-------|---|---|
| 1 | 2 | 3 |
| 1. | Адрес земельного участка | Российская Федерация, Карачаево-Черкесская Республика, Малокарачаевский р-н, с. Учкеекен, пер. Дружбы, д. 2 |
| 1.1. | Сведения о местоположении земельного участка (при отсутствии адреса) в структурированном в соответствии с федеральной информационной адресной системой виде | — |
| 1.2. | Дополнительные сведения о местоположении земельного участка | — |
| 2. | Площадь земельного участка ± величина погрешности определения(вычисления) площади ($P \pm \Delta P$), м ² | 964±11 |
| 3. | Формула, примененная для вычисления предельной погрешности определения площади земельного участка, с подставленными значениями и итоговые (вычисленные) значения (ΔP), м ² | $\Delta P = 3,5 \cdot M_t \cdot \sqrt{P_{\text{док}}} = 3,5 \cdot 0,10 \cdot \sqrt{965} = 11$ |

КАРТА-ПЛАН ТЕРРИТОРИИ

Сведения об уточняемых земельных участках, необходимые для исправления реестровых ошибок
в сведениях о местоположении их границ

| 1 | 2 | 3 |
|------|--|--|
| 4. | Площадь земельного участка согласно сведениям Единого государственного реестра недвижимости (Ркад), м ² | 965 |
| 5. | Оценка расхождения Р и Ркад (Р – Ркад), м ² | -1 |
| 6. | Предельный минимальный и максимальный размеры земельного участка (Рмин и Рмакс), м ² | Рмин=300, Рмакс=2500 |
| 7. | Кадастровый или иной государственный учетный номер (инвентарный) здания, сооружения, объекта незавершенного строительства, расположенного на земельном участке | — |
| 8. | Вид (виды) разрешенного использования | Для ведения личного подсобного хозяйства |
| 8.1. | Дополнительные сведения об использовании земельного участка | — |
| 9. | Сведения о земельных участках (землях общего пользования, территории общего пользования), посредством которых обеспечивается доступ | земли общего пользования |
| 10. | Иные сведения | — |

4. Пояснения к сведениям об уточняемом земельном участке с кадастровым номером 09:08:0180103:31 :

1. —

1. Сведения о характерных точках границ уточняемого земельного участка с кадастровым номером 09:08:0180103:40

Система координат МСК-09

Зона № 1

| Обозначение характерных точек границ | Координаты, м | | | | Метод определения координат | Формулы, примененные для расчета средней квадратической погрешности определения координат характерных точек границ (M _t), с подставленными в такие формулы значениями и итоговые (вычисленные) значения M _t , м | Описание закрепления точки |
|---|--|-----------|---|-----------|--|---|-------------------------------|
| | содержатся в Едином государственном реестре недвижимости | | определены в результате выполнения комплексных кадастровых работ | | | | |
| | X | Y | X | Y | | | |
| 1 | 2 | 3 | 4 | 5 | 6 | 7 | 8 |
| 195 | 557498,09 | 366850,53 | 557498,09 | 366850,53 | Метод спутниковых геодезических измерений (определений) | M _t = 0,1 м | — |

КАРТА-ПЛАН ТЕРРИТОРИИ

Сведения об уточняемых земельных участках, необходимые для исправления реестровых ошибок
в сведениях о местоположении их границ

| | | | | | | | |
|-------|-----------|-----------|-----------|-----------|---|------------|---|
| н207У | — | — | 557505,65 | 366863,93 | Метод спутниковых геодезических измерений (определений) | Mt = 0,1 м | — |
| 194 | 557505,53 | 366864,21 | — | — | — | — | — |
| 182 | 557502,48 | 366865,39 | 557502,48 | 366865,39 | Метод спутниковых геодезических измерений (определений) | Mt = 0,1 м | — |
| н198У | — | — | 557501,89 | 366864,58 | Метод спутниковых геодезических измерений (определений) | Mt = 0,1 м | — |
| н145У | — | — | 557495,62 | 366871,61 | Метод спутниковых геодезических измерений (определений) | Mt = 0,1 м | — |
| н197У | — | — | 557496,21 | 366872,19 | Метод спутниковых геодезических измерений (определений) | Mt = 0,1 м | — |
| н196У | — | — | 557480,81 | 366890,27 | Метод спутниковых геодезических измерений (определений) | Mt = 0,1 м | — |
| н204У | — | — | 557465,34 | 366907,51 | Метод спутниковых геодезических измерений (определений) | Mt = 0,1 м | — |
| 193 | 557501,64 | 366864,39 | — | — | — | — | — |
| 192 | 557495,31 | 366871,79 | — | — | — | — | — |
| 191 | 557495,99 | 366872,20 | — | — | — | — | — |
| 190 | 557491,01 | 366878,02 | — | — | — | — | — |

КАРТА-ПЛАН ТЕРРИТОРИИ

Сведения об уточняемых земельных участках, необходимые для исправления реестровых ошибок
в сведениях о местоположении их границ

| | | | | | | | |
|-------|-----------|-----------|-----------|-----------|---|------------|---|
| 189 | 557477,65 | 366894,42 | — | — | — | — | — |
| 188 | 557463,00 | 366909,47 | 557463,00 | 366909,47 | Метод спутниковых геодезических измерений (определений) | Mt = 0,1 м | — |
| н126У | — | — | 557452,58 | 366903,93 | Метод спутниковых геодезических измерений (определений) | Mt = 0,1 м | — |
| н127У | — | — | 557457,22 | 366883,20 | Метод спутниковых геодезических измерений (определений) | Mt = 0,1 м | — |
| 187 | 557452,57 | 366903,93 | — | — | Метод спутниковых геодезических измерений (определений) | Mt = 0,1 м | — |
| 184 | 557457,21 | 366883,19 | — | — | Метод спутниковых геодезических измерений (определений) | Mt = 0,1 м | — |
| 185 | 557461,70 | 366883,49 | 557461,70 | 366883,49 | Метод спутниковых геодезических измерений (определений) | Mt = 0,1 м | — |
| 186 | 557476,96 | 366855,59 | 557476,96 | 366855,59 | Метод спутниковых геодезических измерений (определений) | Mt = 0,1 м | — |
| 183 | 557482,92 | 366841,44 | 557482,92 | 366841,44 | Метод спутниковых геодезических измерений (определений) | Mt = 0,1 м | — |

КАРТА-ПЛАН ТЕРРИТОРИИ

Сведения об уточняемых земельных участках, необходимые для исправления реестровых ошибок
в сведениях о местоположении их границ

| | | | | | | | |
|-----|-----------|-----------|-----------|-----------|---|------------|---|
| 196 | 557492,43 | 366844,15 | 557492,43 | 366844,15 | Метод спутниковых геодезических измерений (определений) | Mt = 0,1 м | — |
| 195 | 557498,09 | 366850,53 | 557498,09 | 366850,53 | Метод спутниковых геодезических измерений (определений) | Mt = 0,1 м | — |

2. Сведения о частях границ уточняемого земельного участка с кадастровым номером 09:08:0180103:40

| Обозначение части границ | | Горизонтальное проложение (S), м | Описание прохождения части границ | Сведения о согласовании местоположения границ(согласовано/спорное) |
|--------------------------|-------|----------------------------------|-----------------------------------|--|
| от т. | до т. | | | |
| 1 | 2 | 3 | 4 | 5 |
| 195 | н207У | 15,39 | — | согласовано |
| н207У | 182 | 3,49 | — | согласовано |
| 182 | н198У | 1,00 | — | согласовано |
| н198У | н145У | 9,42 | — | согласовано |
| н145У | н197У | 0,83 | — | согласовано |
| н197У | н196У | 23,75 | — | согласовано |
| н196У | н204У | 23,16 | — | согласовано |
| н204У | 188 | 3,05 | — | согласовано |
| 188 | н126У | 11,80 | — | согласовано |
| н126У | н127У | 21,24 | — | согласовано |
| н127У | 185 | 4,49 | — | согласовано |
| 185 | 186 | 31,80 | — | — |
| 186 | 183 | 15,35 | — | — |
| 183 | 196 | 9,89 | — | — |
| 196 | 195 | 8,53 | — | — |

3. Характеристики уточняемого земельного участка с кадастровым номером 09:08:0180103:40

| № п/п | Наименование характеристик земельного участка | Значение характеристики |
|-------|---|-------------------------|
| 1 | 2 | 3 |
| 1. | Адрес земельного участка | — |

КАРТА-ПЛАН ТЕРРИТОРИИ

Сведения об уточняемых земельных участках, необходимые для исправления реестровых ошибок
в сведениях о местоположении их границ

| 1 | 2 | 3 |
|------|---|--|
| 1.1. | Сведения о местоположении земельного участка (при отсутствии адреса) в структурированном в соответствии с федеральной информационной адресной системой виде | Российская Федерация, Карачаево-Черкесская Республика, Малокарачаевский р-н, с. Учкеек, ул. Заречная, д. 1 |
| 1.2. | Дополнительные сведения о местоположении земельного участка | — |
| 2. | Площадь земельного участка ± величина погрешности определения(вычисления) площади ($P \pm \Delta P$), м ² | 1509±14 |
| 3. | Формула, примененная для вычисления предельной погрешности определения площади земельного участка, с подставленными значениями и итоговые (вычисленные) значения (ΔP), м ² | $\Delta P = 3,5 \cdot M_t \cdot \sqrt{P_{\text{док}}} = 3,5 \cdot 0,10 \cdot \sqrt{1506} = 14$ |
| 4. | Площадь земельного участка согласно сведениям Единого государственного реестра недвижимости ($P_{\text{кад}}$), м ² | 1506 |
| 5. | Оценка расхождения P и $P_{\text{кад}}$ ($P - P_{\text{кад}}$), м ² | 3 |
| 6. | Предельный минимальный и максимальный размеры земельного участка ($P_{\text{мин}}$ и $P_{\text{макс}}$), м ² | $P_{\text{мин}}=300$, $P_{\text{макс}}=2500$ |
| 7. | Кадастровый или иной государственный учетный номер (инвентарный) здания, сооружения, объекта незавершенного строительства, расположенного на земельном участке | 09:08:0000000:7790 |
| 8. | Вид (виды) разрешенного использования | Для ведения личного подсобного хозяйства |
| 8.1. | Дополнительные сведения об использовании земельного участка | — |
| 9. | Сведения о земельных участках (землях общего пользования, территории общего пользования), посредством которых обеспечивается доступ | земли общего пользования |
| 10. | Иные сведения | — |

4. Пояснения к сведениям об уточняемом земельном участке с кадастровым номером 09:08:0180103:40 :

1. —

1. Сведения о характерных точках границ уточняемого земельного участка с кадастровым номером 09:08:0180103:57

Система координат МСК-09

Зона № 1

КАРТА-ПЛАН ТЕРРИТОРИИ

**Сведения об уточняемых земельных участках, необходимые для исправления реестровых ошибок
в сведениях о местоположении их границ**

| Обозначение характерных точек границ | Координаты, м | | | | Метод определения координат | Формулы, примененные для расчета средней квадратической погрешности определения координат характерных точек границ (M_t), с подставленными в такие формулы значениями и итоговые (вычисленные) значения M_t , м | Описание закрепления точки |
|---|--|-----------|---|-----------|--|--|-------------------------------|
| | содержатся в Едином государственном реестре недвижимости | | определены в результате выполнения комплексных кадастровых работ | | | | |
| | X | Y | X | Y | | | |
| 1 | 2 | 3 | 4 | 5 | 6 | 7 | 8 |
| 115 | 556062,70 | 366191,12 | 556062,70 | 366191,12 | Метод спутниковых геодезических измерений (определений) | $M_t = 0,1$ м | — |
| 116 | 556085,84 | 366216,53 | 556085,84 | 366216,53 | Метод спутниковых геодезических измерений (определений) | $M_t = 0,1$ м | — |
| 117 | 556090,47 | 366220,95 | 556090,47 | 366220,95 | Метод спутниковых геодезических измерений (определений) | $M_t = 0,1$ м | — |
| н65У | — | — | 556079,59 | 366231,81 | Метод спутниковых геодезических измерений (определений) | $M_t = 0,1$ м | — |
| н64У | — | — | 556035,40 | 366192,29 | Метод спутниковых геодезических измерений (определений) | $M_t = 0,1$ м | — |
| н47У | — | — | 556018,00 | 366174,04 | Метод спутниковых геодезических измерений (определений) | $M_t = 0,1$ м | — |

КАРТА-ПЛАН ТЕРРИТОРИИ

Сведения об уточняемых земельных участках, необходимые для исправления реестровых ошибок
в сведениях о местоположении их границ

| | | | | | | | |
|-----|-----------|-----------|-----------|-----------|---|------------|---|
| 118 | 556079,59 | 366232,01 | — | — | — | — | — |
| 119 | 556035,32 | 366192,68 | — | — | — | — | — |
| 120 | 556031,21 | 366189,68 | — | — | — | — | — |
| 121 | 556017,03 | 366175,13 | — | — | — | — | — |
| 122 | 556017,86 | 366174,32 | — | — | — | — | — |
| 123 | 556031,43 | 366163,55 | 556031,43 | 366163,55 | Метод спутниковых геодезических измерений (определений) | Mt = 0,1 м | — |
| 124 | 556035,54 | 366160,71 | 556035,54 | 366160,71 | Метод спутниковых геодезических измерений (определений) | Mt = 0,1 м | — |
| 125 | 556044,32 | 366170,02 | 556044,32 | 366170,02 | Метод спутниковых геодезических измерений (определений) | Mt = 0,1 м | — |
| 115 | 556062,70 | 366191,12 | 556062,70 | 366191,12 | Метод спутниковых геодезических измерений (определений) | Mt = 0,1 м | — |

2. Сведения о частях границ уточняемого земельного участка с кадастровым номером 09:08:0180103:57

| Обозначение части границ | | Горизонтальное проложение (S), м | Описание прохождения части границ | Сведения о согласовании местоположения границ(согласовано/спорное) |
|--------------------------|-------|----------------------------------|-----------------------------------|--|
| от т. | до т. | | | |
| 1 | 2 | 3 | 4 | 5 |
| 115 | 116 | 34,37 | — | — |
| 116 | 117 | 6,40 | — | — |
| 117 | н65У | 15,37 | — | согласовано |
| н65У | н64У | 59,28 | — | согласовано |
| н64У | н47У | 25,22 | — | согласовано |
| н47У | 123 | 17,04 | — | согласовано |
| 123 | 124 | 5,00 | — | — |

КАРТА-ПЛАН ТЕРРИТОРИИ

Сведения об уточняемых земельных участках, необходимые для исправления реестровых ошибок
в сведениях о местоположении их границ

| | | | | |
|-----|-----|-------|---|---|
| 124 | 125 | 12,80 | — | — |
| 125 | 115 | 27,98 | — | — |

3. Характеристики уточняемого земельного участка с кадастровым номером 09:08:0180103:57

| № п/п | Наименование характеристик земельного участка | Значение характеристики |
|-------|---|---|
| 1 | 2 | 3 |
| 1. | Адрес земельного участка | — |
| 1.1. | Сведения о местоположении земельного участка (при отсутствии адреса) в структурированном в соответствии с федеральной информационной адресной системой виде | Российская Федерация, Карачаево-Черкесская Республика, р-н Малокарачаевский, с Учкекен, ул Горная, д 27 |
| 1.2. | Дополнительные сведения о местоположении земельного участка | — |
| 2. | Площадь земельного участка ± величина погрешности определения (вычисления) площади ($P \pm \Delta P$), м ² | 1587±14 |
| 3. | Формула, примененная для вычисления предельной погрешности определения площади земельного участка, с подставленными значениями и итоговые (вычисленные) значения (ΔP), м ² | $\Delta P = 3,5 \cdot M_t \cdot \sqrt{P_{\text{док}}} = 3,5 \cdot 0,10 \cdot \sqrt{1633} = 14$ |
| 4. | Площадь земельного участка согласно сведениям Единого государственного реестра недвижимости ($P_{\text{кад}}$), м ² | 1633 |
| 5. | Оценка расхождения P и $P_{\text{кад}}$ ($P - P_{\text{кад}}$), м ² | -46 |
| 6. | Предельный минимальный и максимальный размеры земельного участка ($P_{\text{мин}}$ и $P_{\text{макс}}$), м ² | $P_{\text{мин}}=300$, $P_{\text{макс}}=2500$ |
| 7. | Кадастровый или иной государственный учетный номер (инвентарный) здания, сооружения, объекта незавершенного строительства, расположенного на земельном участке | 09:08:0000000:7730 |
| 8. | Вид (виды) разрешенного использования | Для ведения личного подсобного хозяйства |
| 8.1. | Дополнительные сведения об использовании земельного участка | — |
| 9. | Сведения о земельных участках (землях общего пользования, территории общего пользования), посредством которых обеспечивается доступ | — |
| 10. | Иные сведения | — |

4. Пояснения к сведениям об уточняемом земельном участке с кадастровым номером 09:08:0180103:57 :

| | |
|----|---|
| 1. | — |
|----|---|

1. Сведения о характерных точках границ уточняемого земельного участка с кадастровым номером 09:08:0180103:106

КАРТА-ПЛАН ТЕРРИТОРИИ

**Сведения об уточняемых земельных участках, необходимые для исправления реестровых ошибок
в сведениях о местоположении их границ**

Система координат МСК-09

Зона № 1

| Обозначение характерных точек границ | Координаты, м | | | | Метод определения координат | Формулы, примененные для расчета средней квадратической погрешности определения координат характерных точек границ (M_t), с подставленными в такие формулы значениями и итоговые (вычисленные) значения M_t , м | Описание закрепления точки |
|---|--|-----------|---|-----------|--|--|-------------------------------|
| | содержатся в Едином государственном реестре недвижимости | | определены в результате выполнения комплексных кадастровых работ | | | | |
| | X | Y | X | Y | | | |
| 1 | 2 | 3 | 4 | 5 | 6 | 7 | 8 |
| н33У | — | — | 555813,37 | 366557,87 | Метод спутниковых геодезических измерений (определений) | $M_t = 0,1$ м | — |
| н34У | — | — | 555839,44 | 366562,74 | Метод спутниковых геодезических измерений (определений) | $M_t = 0,1$ м | — |
| н60У | — | — | 555835,85 | 366581,62 | Метод спутниковых геодезических измерений (определений) | $M_t = 0,1$ м | — |
| н61У | — | — | 555751,18 | 366563,66 | Метод спутниковых геодезических измерений (определений) | $M_t = 0,1$ м | — |
| н107У | — | — | 555742,49 | 366561,60 | Метод спутниковых геодезических измерений (определений) | $M_t = 0,1$ м | — |
| 85 | 555746,25 | 366544,93 | — | — | — | — | — |
| 86 | 555761,34 | 366547,49 | — | — | — | — | — |
| 87 | 555834,78 | 366560,18 | — | — | — | — | — |

КАРТА-ПЛАН ТЕРРИТОРИИ

Сведения об уточняемых земельных участках, необходимые для исправления реестровых ошибок
в сведениях о местоположении их границ

| | | | | | | | |
|------|-----------|-----------|-----------|-----------|---|------------|---|
| 88 | 555831,32 | 366576,59 | — | — | — | — | — |
| 89 | 555758,66 | 366563,46 | — | — | — | — | — |
| 90 | 555749,64 | 366561,94 | — | — | — | — | — |
| 91 | 555749,47 | 366562,99 | — | — | — | — | — |
| 83 | 555742,07 | 366561,81 | — | — | — | — | — |
| 84 | 555744,97 | 366544,71 | 555744,97 | 366544,71 | Метод спутниковых геодезических измерений (определений) | Mt = 0,1 м | — |
| н63У | — | — | 555772,35 | 366550,92 | Метод спутниковых геодезических измерений (определений) | Mt = 0,1 м | — |
| н33У | — | — | 555813,37 | 366557,87 | Метод спутниковых геодезических измерений (определений) | Mt = 0,1 м | — |

2. Сведения о частях границ уточняемого земельного участка с кадастровым номером 09:08:0180103:106

| Обозначение части границ | | Горизонтальное проложение (S), м | Описание прохождения части границ | Сведения о согласовании местоположения границ(согласовано/спорное) |
|--------------------------|-------|----------------------------------|-----------------------------------|--|
| от т. | до т. | | | |
| 1 | 2 | 3 | 4 | 5 |
| н33У | н34У | 26,52 | — | согласовано |
| н34У | н60У | 19,22 | — | согласовано |
| н60У | н61У | 86,55 | — | согласовано |
| н61У | н107У | 8,93 | — | согласовано |
| н107У | 84 | 17,07 | — | согласовано |
| 84 | н63У | 28,08 | — | согласовано |
| н63У | н33У | 41,60 | — | согласовано |

КАРТА-ПЛАН ТЕРРИТОРИИ

Сведения об уточняемых земельных участках, необходимые для исправления реестровых ошибок
в сведениях о местоположении их границ

| 3. Характеристики уточняемого земельного участка с кадастровым номером 09:08:0180103:106 | | |
|--|---|--|
| № п/п | Наименование характеристик земельного участка | Значение характеристики |
| 1 | 2 | 3 |
| 1. | Адрес земельного участка | — |
| 1.1. | Сведения о местоположении земельного участка (при отсутствии адреса) в структурированном в соответствии с федеральной информационной адресной системой виде | Российская Федерация, Карачаево-Черкесская Республика, Малокарачаевский р-н, с. Учкекен, ул. Горная, д. 61 |
| 1.2. | Дополнительные сведения о местоположении земельного участка | — |
| 2. | Площадь земельного участка ± величина погрешности определения(вычисления) площади ($P \pm \Delta P$), м ² | 1709±14 |
| 3. | Формула, примененная для вычисления предельной погрешности определения площади земельного участка, с подставленными значениями и итоговые (вычисленные) значения (ΔP), м ² | $\Delta P = 3,5 \cdot M_t \cdot \sqrt{P_{\text{док}}} = 3,5 \cdot 0,10 \cdot \sqrt{1500} = 14$ |
| 4. | Площадь земельного участка согласно сведениям Единого государственного реестра недвижимости ($P_{\text{кад}}$), м ² | 1500 |
| 5. | Оценка расхождения P и $P_{\text{кад}}$ ($P - P_{\text{кад}}$), м ² | 209 |
| 6. | Предельный минимальный и максимальный размеры земельного участка ($P_{\text{мин}}$ и $P_{\text{макс}}$), м ² | $P_{\text{мин}}=300$, $P_{\text{макс}}=2500$ |
| 7. | Кадастровый или иной государственный учетный номер (инвентарный) здания, сооружения, объекта незавершенного строительства, расположенного на земельном участке | — |
| 8. | Вид (виды) разрешенного использования | Для ведения личного подсобного хозяйства |
| 8.1. | Дополнительные сведения об использовании земельного участка | — |
| 9. | Сведения о земельных участках (землях общего пользования, территории общего пользования), посредством которых обеспечивается доступ | территория общего пользования |
| 10. | Иные сведения | — |
| 4. Пояснения к сведениям об уточняемом земельном участке с кадастровым номером 09:08:0180103:106 : | | |
| 1. | — | |
| 1. Сведения о характерных точках границ уточняемого земельного участка с кадастровым номером 09:08:0180103:121 | | |
| Система координат МСК-09 | | Зона № 1 |

КАРТА-ПЛАН ТЕРРИТОРИИ

**Сведения об уточняемых земельных участках, необходимые для исправления реестровых ошибок
в сведениях о местоположении их границ**

| Обозначение характерных точек границ | Координаты, м | | | | Метод определения координат | Формулы, примененные для расчета средней квадратической погрешности определения координат характерных точек границ (M_t), с подставленными в такие формулы значениями и итоговые (вычисленные) значения M_t , м | Описание закрепления точки |
|---|--|-----------|---|-----------|--|--|-------------------------------|
| | содержатся в Едином государственном реестре недвижимости | | определены в результате выполнения комплексных кадастровых работ | | | | |
| | X | Y | X | Y | | | |
| 1 | 2 | 3 | 4 | 5 | 6 | 7 | 8 |
| н124У | — | — | 555727,72 | 366890,18 | Метод спутниковых геодезических измерений (определений) | $M_t = 0,1$ м | — |
| 141 | 555689,32 | 366876,52 | — | — | — | — | — |
| 142 | 555711,67 | 366884,93 | — | — | — | — | — |
| 103 | 555727,65 | 366890,38 | — | — | — | — | — |
| 104 | 555709,94 | 366941,64 | 555709,94 | 366941,64 | Метод спутниковых геодезических измерений (определений) | $M_t = 0,1$ м | — |
| 139 | 555679,28 | 366931,48 | 555679,28 | 366931,48 | Метод спутниковых геодезических измерений (определений) | $M_t = 0,1$ м | — |
| 140 | 555679,25 | 366921,17 | 555679,25 | 366921,17 | Метод спутниковых геодезических измерений (определений) | $M_t = 0,1$ м | — |
| н79У | — | — | 555689,35 | 366876,01 | Метод спутниковых геодезических измерений (определений) | $M_t = 0,1$ м | — |

КАРТА-ПЛАН ТЕРРИТОРИИ

Сведения об уточняемых земельных участках, необходимые для исправления реестровых ошибок
в сведениях о местоположении их границ

| | | | | | | | |
|-------|---|---|-----------|-----------|--|------------|---|
| н124У | — | — | 555727,72 | 366890,18 | Метод спутниковых геодезических измерений (определений) | Mt = 0,1 м | — |
|-------|---|---|-----------|-----------|--|------------|---|

2. Сведения о частях границ уточняемого земельного участка с кадастровым номером 09:08:0180103:121

| Обозначение части границ | | Горизонтальное проложение (S), м | Описание прохождения части границ | Сведения о согласовании местоположения границ(согласовано/спорное) |
|--------------------------|-------|-------------------------------------|--------------------------------------|---|
| от т. | до т. | | | |
| 1 | 2 | 3 | 4 | 5 |
| н124У | 104 | 54,45 | — | согласовано |
| 104 | 139 | 32,30 | — | — |
| 139 | 140 | 10,31 | — | — |
| 140 | н79У | 46,28 | — | согласовано |
| н79У | н124У | 40,90 | — | согласовано |

3. Характеристики уточняемого земельного участка с кадастровым номером 09:08:0180103:121

| № п/п | Наименование характеристик земельного участка | Значение характеристики |
|-------|---|---|
| 1 | 2 | 3 |
| 1. | Адрес земельного участка | — |
| 1.1. | Сведения о местоположении земельного участка (при отсутствии адреса) в структурированном в соответствии с федеральной информационной адресной системой виде | Российская Федерация, Карачаево-Черкесская Республика, Малокарачаевский р-н, с. Учкеек, ул. Горная, д. 91 |
| 1.2. | Дополнительные сведения о местоположении земельного участка | — |
| 2. | Площадь земельного участка ± величина погрешности определения(вычисления) площади ($P \pm \Delta P$), м ² | 2067±16 |
| 3. | Формула, примененная для вычисления предельной погрешности определения площади земельного участка, с подставленными значениями и итоговые (вычисленные) значения (ΔP), м ² | $\Delta P = 3,5 \cdot M_t \cdot \sqrt{P_{\text{док}}} = 3,5 \cdot 0,10 \cdot \sqrt{2045} = 16$ |
| 4. | Площадь земельного участка согласно сведениям Единого государственного реестра недвижимости ($P_{\text{кад}}$), м ² | 2045 |
| 5. | Оценка расхождения P и $P_{\text{кад}}$ ($P - P_{\text{кад}}$), м ² | 22 |
| 6. | Предельный минимальный и максимальный размеры земельного участка ($P_{\text{мин}}$ и $P_{\text{макс}}$), м ² | $P_{\text{мин}}=300$, $P_{\text{макс}}=2500$ |

КАРТА-ПЛАН ТЕРРИТОРИИ

Сведения об уточняемых земельных участках, необходимые для исправления реестровых ошибок
в сведениях о местоположении их границ

| 1 | 2 | 3 |
|------|--|--|
| 7. | Кадастровый или иной государственный учетный номер (инвентарный) здания, сооружения, объекта незавершенного строительства, расположенного на земельном участке | — |
| 8. | Вид (виды) разрешенного использования | Для ведения личного подсобного хозяйства |
| 8.1. | Дополнительные сведения об использовании земельного участка | — |
| 9. | Сведения о земельных участках (землях общего пользования, территории общего пользования), посредством которых обеспечивается доступ | земли общего пользования |
| 10. | Иные сведения | — |

4. Пояснения к сведениям об уточняемом земельном участке с кадастровым номером 09:08:0180103:121 :

1. —

1. Сведения о характерных точках границ уточняемого земельного участка с кадастровым номером 09:08:0180103:126

Система координат МСК-09

Зона № 1

| Обозначение характерных точек границ | Координаты, м | | | | Метод определения координат | Формулы, примененные для расчета средней квадратической погрешности определения координат характерных точек границ (M_t), с подставленными в такие формулы значениями и итоговые (вычисленные) значения M_t , м | Описание закрепления точки |
|--------------------------------------|--|-----------|--|-----------|---|---|----------------------------|
| | содержатся в Едином государственном реестре недвижимости | | определены в результате выполнения комплексных кадастровых работ | | | | |
| | X | Y | X | Y | | | |
| 1 | 2 | 3 | 4 | 5 | 6 | 7 | 8 |
| 102 | 555712,05 | 367023,04 | 555712,05 | 367023,04 | Метод спутниковых геодезических измерений (определений) | $M_t = 0,1$ м | — |
| 92 | 555720,39 | 367025,94 | 555720,39 | 367025,94 | Метод спутниковых геодезических измерений (определений) | $M_t = 0,1$ м | — |
| n165У | — | — | 555712,73 | 367056,49 | Метод спутниковых геодезических | $M_t = 0,1$ м | — |

КАРТА-ПЛАН ТЕРРИТОРИИ

**Сведения об уточняемых земельных участках, необходимые для исправления реестровых ошибок
в сведениях о местоположении их границ**

| | | | | | | | |
|-------|-----------|-----------|-----------|-----------|--|------------|---|
| | | | | | измерений (определений) | | |
| н188У | — | — | 555654,84 | 367038,74 | Метод спутниковых геодезических измерений (определений) | Mt = 0,1 м | — |
| н123У | — | — | 555654,09 | 367038,49 | Метод спутниковых геодезических измерений (определений) | Mt = 0,1 м | — |
| 93 | 555711,61 | 367057,60 | — | — | — | — | — |
| 94 | 555688,84 | 367050,28 | — | — | — | — | — |
| 95 | 555653,82 | 367039,25 | — | — | — | — | — |
| 96 | 555654,45 | 367037,47 | 555654,45 | 367037,47 | Метод спутниковых геодезических измерений (определений) | Mt = 0,1 м | — |
| 97 | 555656,14 | 367032,59 | 555656,14 | 367032,59 | Метод спутниковых геодезических измерений (определений) | Mt = 0,1 м | — |
| 98 | 555657,30 | 367032,98 | 555657,30 | 367032,98 | Метод спутниковых геодезических измерений (определений) | Mt = 0,1 м | — |
| 99 | 555658,42 | 367027,97 | 555658,42 | 367027,97 | Метод спутниковых геодезических измерений (определений) | Mt = 0,1 м | — |
| 100 | 555659,64 | 367022,57 | 555659,64 | 367022,57 | Метод спутниковых геодезических измерений (определений) | Mt = 0,1 м | — |

КАРТА-ПЛАН ТЕРРИТОРИИ

**Сведения об уточняемых земельных участках, необходимые для исправления реестровых ошибок
в сведениях о местоположении их границ**

| | | | | | | | |
|-----|-----------|-----------|-----------|-----------|---|------------|---|
| 101 | 555663,17 | 367007,91 | 555663,17 | 367007,91 | Метод спутниковых геодезических измерений (определений) | Mt = 0,1 м | — |
| 138 | — | — | 555696,60 | 367018,26 | Метод спутниковых геодезических измерений (определений) | Mt = 0,1 м | — |
| 102 | 555712,05 | 367023,04 | 555712,05 | 367023,04 | Метод спутниковых геодезических измерений (определений) | Mt = 0,1 м | — |

2. Сведения о частях границ уточняемого земельного участка с кадастровым номером 09:08:0180103:126

| Обозначение части границ | | Горизонтальное проложение (S), м | Описание прохождения части границ | Сведения о согласовании местоположения границ(согласовано/спорное) |
|--------------------------|-------|----------------------------------|-----------------------------------|--|
| от т. | до т. | | | |
| 1 | 2 | 3 | 4 | 5 |
| 102 | 92 | 8,83 | — | — |
| 92 | н165У | 31,50 | — | согласовано |
| н165У | н188У | 60,55 | — | согласовано |
| н188У | н123У | 0,79 | — | согласовано |
| н123У | 96 | 1,08 | — | согласовано |
| 96 | 97 | 5,16 | — | — |
| 97 | 98 | 1,22 | — | — |
| 98 | 99 | 5,13 | — | — |
| 99 | 100 | 5,54 | — | — |
| 100 | 101 | 15,08 | — | — |
| 101 | 138 | 35,00 | — | согласовано |
| 138 | 102 | 16,17 | — | согласовано |

КАРТА-ПЛАН ТЕРРИТОРИИ

Сведения об уточняемых земельных участках, необходимые для исправления реестровых ошибок
в сведениях о местоположении их границ

3. Характеристики уточняемого земельного участка с кадастровым номером 09:08:0180103:126

| № п/п | Наименование характеристик земельного участка | Значение характеристики |
|-------|---|---|
| 1 | 2 | 3 |
| 1. | Адрес земельного участка | Российская Федерация, Карачаево-Черкесская Республика, Малокарачаевский р-н, с. Учкеекен, ул. Горная, д. 97 |
| 1.1. | Сведения о местоположении земельного участка (при отсутствии адреса) в структурированном в соответствии с федеральной информационной адресной системой виде | — |
| 1.2. | Дополнительные сведения о местоположении земельного участка | — |
| 2. | Площадь земельного участка ± величина погрешности определения(вычисления) площади ($P \pm \Delta P$), м ² | 1911±16 |
| 3. | Формула, примененная для вычисления предельной погрешности определения площади земельного участка, с подставленными значениями и итоговые (вычисленные) значения (ΔP), м ² | $\Delta P = 3,5 \cdot M_t \cdot \sqrt{P_{\text{док}}} = 3,5 \cdot 0,10 \cdot \sqrt{1962} = 16$ |
| 4. | Площадь земельного участка согласно сведениям Единого государственного реестра недвижимости ($P_{\text{кад}}$), м ² | 1962 |
| 5. | Оценка расхождения P и $P_{\text{кад}}$ ($P - P_{\text{кад}}$), м ² | -51 |
| 6. | Предельный минимальный и максимальный размеры земельного участка ($P_{\text{мин}}$ и $P_{\text{макс}}$), м ² | $P_{\text{мин}}=300$, $P_{\text{макс}}=2500$ |
| 7. | Кадастровый или иной государственный учетный номер (инвентарный) здания, сооружения, объекта незавершенного строительства, расположенного на земельном участке | 09:08:0180103:1196 |
| 8. | Вид (виды) разрешенного использования | Для ведения личного подсобного хозяйства |
| 8.1. | Дополнительные сведения об использовании земельного участка | — |
| 9. | Сведения о земельных участках (землях общего пользования, территории общего пользования), посредством которых обеспечивается доступ | земли общего пользования |
| 10. | Иные сведения | — |

4. Пояснения к сведениям об уточняемом земельном участке с кадастровым номером 09:08:0180103:126 :

1. —

1. Сведения о характерных точках границ уточняемого земельного участка с кадастровым номером 09:08:0180103:173

Система координат МСК-09

Зона № 1

КАРТА-ПЛАН ТЕРРИТОРИИ

**Сведения об уточняемых земельных участках, необходимые для исправления реестровых ошибок
в сведениях о местоположении их границ**

| Обозначение характерных точек границ | Координаты, м | | | | Метод определения координат | Формулы, примененные для расчета средней квадратической погрешности определения координат характерных точек границ (M_t), с подставленными в такие формулы значениями и итоговые (вычисленные) значения M_t , м | Описание закрепления точки |
|---|--|---|---|-----------|--|--|-------------------------------|
| | содержатся в Едином государственном реестре недвижимости | | определены в результате выполнения комплексных кадастровых работ | | | | |
| | X | Y | X | Y | | | |
| 1 | 2 | 3 | 4 | 5 | 6 | 7 | 8 |
| н224У | — | — | 557537,99 | 366953,77 | Метод спутниковых геодезических измерений (определений) | $M_t = 0,1$ м | — |
| н225У | — | — | 557552,01 | 367006,54 | Метод спутниковых геодезических измерений (определений) | $M_t = 0,1$ м | — |
| н226У | — | — | 557540,94 | 367009,75 | Метод спутниковых геодезических измерений (определений) | $M_t = 0,1$ м | — |
| н227У | — | — | 557542,18 | 367015,69 | Метод спутниковых геодезических измерений (определений) | $M_t = 0,1$ м | — |
| н228У | — | — | 557531,24 | 367019,78 | Метод спутниковых геодезических измерений (определений) | $M_t = 0,1$ м | — |
| н229У | — | — | 557506,35 | 366962,52 | Метод спутниковых геодезических измерений (определений) | $M_t = 0,1$ м | — |

КАРТА-ПЛАН ТЕРРИТОРИИ

Сведения об уточняемых земельных участках, необходимые для исправления реестровых ошибок
в сведениях о местоположении их границ

| | | | | | | | |
|-------|-----------|-----------|-----------|-----------|---|------------|---|
| 217 | 557537,56 | 366954,06 | — | — | — | — | — |
| 227 | 557541,89 | 366969,99 | — | — | — | — | — |
| 226 | 557547,92 | 367008,17 | — | — | — | — | — |
| 225 | 557536,09 | 367011,38 | — | — | — | — | — |
| 224 | 557536,34 | 367017,63 | — | — | — | — | — |
| 223 | 557524,10 | 367020,91 | — | — | — | — | — |
| 222 | 557512,90 | 366987,59 | — | — | — | — | — |
| 221 | 557507,97 | 366969,51 | — | — | — | — | — |
| 220 | 557506,29 | 366962,54 | — | — | — | — | — |
| 219 | 557509,85 | 366961,57 | — | — | — | — | — |
| 218 | 557533,62 | 366955,12 | — | — | — | — | — |
| н224У | — | — | 557537,99 | 366953,77 | Метод спутниковых геодезических измерений (определений) | Mt = 0,1 м | — |

2. Сведения о частях границ уточняемого земельного участка с кадастровым номером 09:08:0180103:173

| Обозначение части границ | | Горизонтальное проложение (S), м | Описание прохождения части границ | Сведения о согласовании местоположения границ(согласовано/спорное) |
|--------------------------|-------|----------------------------------|-----------------------------------|--|
| от т. | до т. | | | |
| 1 | 2 | 3 | 4 | 5 |
| н224У | н225У | 54,60 | — | согласовано |
| н225У | н226У | 11,53 | — | согласовано |
| н226У | н227У | 6,07 | — | согласовано |
| н227У | н228У | 11,68 | — | согласовано |
| н228У | н229У | 62,44 | — | согласовано |
| н229У | н224У | 32,83 | — | согласовано |

3. Характеристики уточняемого земельного участка с кадастровым номером 09:08:0180103:173

| № п/п | Наименование характеристик земельного участка | Значение характеристики |
|-------|---|-------------------------|
| 1 | 2 | 3 |
| 1. | Адрес земельного участка | — |

КАРТА-ПЛАН ТЕРРИТОРИИ

Сведения об уточняемых земельных участках, необходимые для исправления реестровых ошибок
в сведениях о местоположении их границ

| 1 | 2 | 3 |
|------|---|---|
| 1.1. | Сведения о местоположении земельного участка (при отсутствии адреса) в структурированном в соответствии с федеральной информационной адресной системой виде | Российская Федерация, Карачаево-Черкесская Республика, Малокарачаевский р-н, с. Учкеек, ул. Калез |
| 1.2. | Дополнительные сведения о местоположении земельного участка | — |
| 2. | Площадь земельного участка \pm величина погрешности определения(вычисления) площади ($P \pm \Delta P$), м ² | 1651 \pm 15 |
| 3. | Формула, примененная для вычисления предельной погрешности определения площади земельного участка, с подставленными значениями и итоговые (вычисленные) значения (ΔP), м ² | $\Delta P = 3,5 \cdot M_t \cdot \sqrt{P_{\text{док}}} = 3,5 \cdot 0,10 \cdot \sqrt{1767} = 15$ |
| 4. | Площадь земельного участка согласно сведениям Единого государственного реестра недвижимости ($P_{\text{кад}}$), м ² | 1767 |
| 5. | Оценка расхождения P и $P_{\text{кад}}$ ($P - P_{\text{кад}}$), м ² | -116 |
| 6. | Предельный минимальный и максимальный размеры земельного участка ($P_{\text{мин}}$ и $P_{\text{макс}}$), м ² | $P_{\text{мин}}=300$, $P_{\text{макс}}=2500$ |
| 7. | Кадастровый или иной государственный учетный номер (инвентарный) здания, сооружения, объекта незавершенного строительства, расположенного на земельном участке | 09:08:0000000:7970 |
| 8. | Вид (виды) разрешенного использования | Для ведения личного подсобного хозяйства |
| 8.1. | Дополнительные сведения об использовании земельного участка | — |
| 9. | Сведения о земельных участках (землях общего пользования, территории общего пользования), посредством которых обеспечивается доступ | земли общего пользования |
| 10. | Иные сведения | — |

4. Пояснения к сведениям об уточняемом земельном участке с кадастровым номером 09:08:0180103:173 :

1. —

1. Сведения о характерных точках границ уточняемого земельного участка с кадастровым номером 09:08:0180103:220

Система координат МСК-09

Зона № 1

КАРТА-ПЛАН ТЕРРИТОРИИ

**Сведения об уточняемых земельных участках, необходимые для исправления реестровых ошибок
в сведениях о местоположении их границ**

| Обозначение характерных точек границ | Координаты, м | | | | Метод определения координат | Формулы, примененные для расчета средней квадратической погрешности определения координат характерных точек границ (M_t), с подставленными в такие формулы значениями и итоговые (вычисленные) значения M_t , м | Описание закрепления точки |
|---|--|-----------|---|-----------|--|--|-------------------------------|
| | содержатся в Едином государственном реестре недвижимости | | определены в результате выполнения комплексных кадастровых работ | | | | |
| | X | Y | X | Y | | | |
| 1 | 2 | 3 | 4 | 5 | 6 | 7 | 8 |
| 129 | 556015,68 | 365970,14 | 556015,68 | 365970,14 | Метод спутниковых геодезических измерений (определений) | $M_t = 0,1$ м | — |
| 130 | 556024,14 | 365979,42 | 556024,14 | 365979,42 | Метод спутниковых геодезических измерений (определений) | $M_t = 0,1$ м | — |
| 131 | 556030,77 | 365986,63 | 556030,77 | 365986,63 | Метод спутниковых геодезических измерений (определений) | $M_t = 0,1$ м | — |
| 132 | 556020,70 | 365995,74 | 556020,70 | 365995,74 | Метод спутниковых геодезических измерений (определений) | $M_t = 0,1$ м | — |
| н121У | — | — | 556015,39 | 366000,15 | Метод спутниковых геодезических измерений (определений) | $M_t = 0,1$ м | — |
| н45У | — | — | 555972,32 | 365953,00 | Метод спутниковых геодезических измерений (определений) | $M_t = 0,1$ м | — |

КАРТА-ПЛАН ТЕРРИТОРИИ

Сведения об уточняемых земельных участках, необходимые для исправления реестровых ошибок
в сведениях о местоположении их границ

| | | | | | | | |
|-----|-----------|-----------|-----------|-----------|---|------------|---|
| 133 | 556015,34 | 366000,21 | — | — | — | — | — |
| 134 | 556007,19 | 365990,22 | — | — | — | — | — |
| 135 | 556005,03 | 365987,96 | — | — | — | — | — |
| 136 | 555993,23 | 365975,18 | — | — | — | — | — |
| 137 | 555972,39 | 365953,05 | — | — | — | — | — |
| 126 | 555985,01 | 365939,20 | 555985,01 | 365939,20 | Метод спутниковых геодезических измерений (определений) | Mt = 0,1 м | — |
| 127 | 555992,89 | 365946,87 | 555992,89 | 365946,87 | Метод спутниковых геодезических измерений (определений) | Mt = 0,1 м | — |
| 128 | 556000,04 | 365953,51 | 556000,04 | 365953,51 | Метод спутниковых геодезических измерений (определений) | Mt = 0,1 м | — |
| 129 | 556015,68 | 365970,14 | 556015,68 | 365970,14 | Метод спутниковых геодезических измерений (определений) | Mt = 0,1 м | — |

2. Сведения о частях границ уточняемого земельного участка с кадастровым номером 09:08:0180103:220

| Обозначение части границ | | Горизонтальное проложение (S), м | Описание прохождения части границ | Сведения о согласовании местоположения границ(согласовано/спорное) |
|--------------------------|-------|----------------------------------|-----------------------------------|--|
| от т. | до т. | | | |
| 1 | 2 | 3 | 4 | 5 |
| 129 | 130 | 12,56 | — | — |
| 130 | 131 | 9,79 | — | — |
| 131 | 132 | 13,58 | — | — |
| 132 | н121У | 6,90 | — | согласовано |
| н121У | н45У | 63,86 | — | согласовано |
| н45У | 126 | 18,75 | — | согласовано |
| 126 | 127 | 11,00 | — | — |

КАРТА-ПЛАН ТЕРРИТОРИИ

Сведения об уточняемых земельных участках, необходимые для исправления реестровых ошибок
в сведениях о местоположении их границ

| | | | | |
|-----|-----|-------|---|---|
| 127 | 128 | 9,76 | — | — |
| 128 | 129 | 22,83 | — | — |

3. Характеристики уточняемого земельного участка с кадастровым номером 09:08:0180103:220

| № п/п | Наименование характеристик земельного участка | Значение характеристики |
|-------|---|--|
| 1 | 2 | 3 |
| 1. | Адрес земельного участка | Карачаево-Черкесская Республика, Малокарачаевский р-н, с. Учкеек, ул. Надскальная, д. 10 |
| 1.1. | Сведения о местоположении земельного участка (при отсутствии адреса) в структурированном в соответствии с федеральной информационной адресной системой виде | — |
| 1.2. | Дополнительные сведения о местоположении земельного участка | — |
| 2. | Площадь земельного участка ± величина погрешности определения(вычисления) площади ($P \pm \Delta P$), м ² | 1303±13 |
| 3. | Формула, примененная для вычисления предельной погрешности определения площади земельного участка, с подставленными значениями и итоговые (вычисленные) значения (ΔP), м ² | $\Delta P = 3,5 \cdot M_t \cdot \sqrt{P_{\text{Док}}} = 3,5 \cdot 0,10 \cdot \sqrt{1280} = 13$ |
| 4. | Площадь земельного участка согласно сведениям Единого государственного реестра недвижимости ($P_{\text{кад}}$), м ² | 1280 |
| 5. | Оценка расхождения P и $P_{\text{кад}}$ ($P - P_{\text{кад}}$), м ² | 23 |
| 6. | Предельный минимальный и максимальный размеры земельного участка ($P_{\text{мин}}$ и $P_{\text{макс}}$), м ² | $P_{\text{мин}}=300$, $P_{\text{макс}}=2500$ |
| 7. | Кадастровый или иной государственный учетный номер (инвентарный) здания, сооружения, объекта незавершенного строительства, расположенного на земельном участке | — |
| 8. | Вид (виды) разрешенного использования | Для ведения личного подсобного хозяйства |
| 8.1. | Дополнительные сведения об использовании земельного участка | — |
| 9. | Сведения о земельных участках (землях общего пользования, территории общего пользования), посредством которых обеспечивается доступ | — |
| 10. | Иные сведения | — |

4. Пояснения к сведениям об уточняемом земельном участке с кадастровым номером 09:08:0180103:220 :

| | |
|----|---|
| 1. | — |
|----|---|

КАРТА-ПЛАН ТЕРРИТОРИИ

**Сведения об уточняемых земельных участках, необходимые для исправления реестровых ошибок
в сведениях о местоположении их границ**

1. Сведения о характерных точках границ уточняемого земельного участка с кадастровым номером 09:08:0180103:473

Система координат МСК-09

Зона № 1

| Обозначение характерных точек границ | Координаты, м | | | | Метод определения координат | Формулы, примененные для расчета средней квадратической погрешности определения координат характерных точек границ (M_t), с подставленными в такие формулы значениями и итоговые (вычисленные) значения M_t , м | Описание закрепления точки |
|---|--|-----------|---|-----------|--|--|-------------------------------|
| | содержатся в Едином государственном реестре недвижимости | | определены в результате выполнения комплексных кадастровых работ | | | | |
| | X | Y | X | Y | | | |
| 1 | 2 | 3 | 4 | 5 | 6 | 7 | 8 |
| n186У | — | — | 555705,97 | 367079,71 | Метод спутниковых геодезических измерений (определений) | $M_t = 0,1$ м | — |
| 153 | 555704,85 | 367079,86 | — | — | — | — | — |
| 154 | 555697,78 | 367104,79 | 555697,78 | 367104,79 | Метод спутниковых геодезических измерений (определений) | $M_t = 0,1$ м | — |
| 155 | 555636,70 | 367086,29 | 555636,70 | 367086,29 | Метод спутниковых геодезических измерений (определений) | $M_t = 0,1$ м | — |
| 156 | 555640,38 | 367076,58 | 555640,38 | 367076,58 | Метод спутниковых геодезических измерений (определений) | $M_t = 0,1$ м | — |
| 157 | 555642,46 | 367070,80 | 555642,46 | 367070,80 | Метод спутниковых геодезических измерений (определений) | $M_t = 0,1$ м | — |

КАРТА-ПЛАН ТЕРРИТОРИИ

Сведения об уточняемых земельных участках, необходимые для исправления реестровых ошибок
в сведениях о местоположении их границ

| | | | | | | | |
|-------|-----------|-----------|-----------|-----------|---|------------|---|
| 158 | 555645,44 | 367062,25 | 555645,44 | 367062,25 | Метод спутниковых геодезических измерений (определений) | Mt = 0,1 м | — |
| н187У | — | — | 555646,57 | 367062,56 | Метод спутниковых геодезических измерений (определений) | Mt = 0,1 м | — |
| н186У | — | — | 555705,97 | 367079,71 | Метод спутниковых геодезических измерений (определений) | Mt = 0,1 м | — |

2. Сведения о частях границ уточняемого земельного участка с кадастровым номером 09:08:0180103:473

| Обозначение части границ | | Горизонтальное проложение (S), м | Описание прохождения части границ | Сведения о согласовании местоположения границ(согласовано/спорное) |
|--------------------------|-------|----------------------------------|-----------------------------------|--|
| от т. | до т. | | | |
| 1 | 2 | 3 | 4 | 5 |
| н186У | 154 | 26,38 | — | согласовано |
| 154 | 155 | 63,82 | — | — |
| 155 | 156 | 10,38 | — | — |
| 156 | 157 | 6,14 | — | — |
| 157 | 158 | 9,05 | — | — |
| 158 | н187У | 1,17 | — | согласовано |
| н187У | н186У | 61,83 | — | согласовано |

3. Характеристики уточняемого земельного участка с кадастровым номером 09:08:0180103:473

| № п/п | Наименование характеристик земельного участка | Значение характеристики |
|-------|---|--|
| 1 | 2 | 3 |
| 1. | Адрес земельного участка | — |
| 1.1. | Сведения о местоположении земельного участка (при отсутствии адреса) в структурированном в соответствии с федеральной информационной адресной системой виде | Карачаево-Черкесская Республика, р-н. Малокарачаевский, с. Учкекен, ул. Горная, д. 101 |
| 1.2. | Дополнительные сведения о местоположении земельного участка | — |

КАРТА-ПЛАН ТЕРРИТОРИИ

Сведения об уточняемых земельных участках, необходимые для исправления реестровых ошибок
в сведениях о местоположении их границ

| 1 | 2 | 3 |
|------|---|--|
| 2. | Площадь земельного участка ± величина погрешности определения(вычисления) площади ($P \pm \Delta P$), м ² | 1644±14 |
| 3. | Формула, примененная для вычисления предельной погрешности определения площади земельного участка, с подставленными значениями и итоговые (вычисленные) значения (ΔP), м ² | $\Delta P = 3,5 \cdot M_t \cdot \sqrt{P_{\text{док}}} = 3,5 \cdot 0,10 \cdot \sqrt{1616} = 14$ |
| 4. | Площадь земельного участка согласно сведениям Единого государственного реестра недвижимости ($P_{\text{кад}}$), м ² | 1616 |
| 5. | Оценка расхождения P и $P_{\text{кад}}$ ($P - P_{\text{кад}}$), м ² | 28 |
| 6. | Предельный минимальный и максимальный размеры земельного участка ($P_{\text{мин}}$ и $P_{\text{макс}}$), м ² | $P_{\text{мин}}=300$, $P_{\text{макс}}=2500$ |
| 7. | Кадастровый или иной государственный учетный номер (инвентарный) здания, сооружения, объекта незавершенного строительства, расположенного на земельном участке | — |
| 8. | Вид (виды) разрешенного использования | Для ведения личного подсобного хозяйства |
| 8.1. | Дополнительные сведения об использовании земельного участка | — |
| 9. | Сведения о земельных участках (землях общего пользования, территории общего пользования), посредством которых обеспечивается доступ | — |
| 10. | Иные сведения | — |

4. Пояснения к сведениям об уточняемом земельном участке с кадастровым номером 09:08:0180103:473 :

1. —

1. Сведения о характерных точках границ уточняемого земельного участка с кадастровым номером 09:08:0180103:501

Система координат МСК-09

Зона № 1

| Обозначение характерных точек границ | Координаты, м | | | | Метод определения координат | Формулы, примененные для расчета средней квадратической погрешности определения координат характерных точек границ (M_t), с подставленными в такие формулы значениями и итоговые (вычисленные) значения M_t , м | Описание закрепления точки |
|---|--|---|---|---|--------------------------------|--|-------------------------------|
| | содержатся в Едином государственном реестре недвижимости | | определены в результате выполнения комплексных кадастровых работ | | | | |
| | X | Y | X | Y | | | |
| 1 | 2 | 3 | 4 | 5 | 6 | 7 | 8 |

КАРТА-ПЛАН ТЕРРИТОРИИ

Сведения об уточняемых земельных участках, необходимые для исправления реестровых ошибок
в сведениях о местоположении их границ

| | | | | | | | |
|-------|-----------|-----------|-----------|-----------|---|------------|---|
| н141У | — | — | 555905,76 | 366204,78 | Метод спутниковых геодезических измерений (определений) | Mt = 0,1 м | — |
| н138У | — | — | 555918,42 | 366220,93 | Метод спутниковых геодезических измерений (определений) | Mt = 0,1 м | — |
| н137У | — | — | 555922,41 | 366225,52 | Метод спутниковых геодезических измерений (определений) | Mt = 0,1 м | — |
| 33 | 555921,87 | 366232,05 | — | — | — | — | — |
| 34 | 555902,79 | 366251,75 | — | — | — | — | — |
| 35 | 555873,38 | 366220,49 | — | — | — | — | — |
| 36 | 555863,87 | 366211,21 | — | — | — | — | — |
| 37 | 555857,95 | 366203,01 | — | — | — | — | — |
| 38 | 555837,56 | 366182,46 | — | — | — | — | — |
| 39 | 555860,03 | 366156,86 | — | — | — | — | — |
| 40 | 555896,19 | 366196,79 | — | — | — | — | — |
| 32 | 555925,11 | 366228,24 | 555925,11 | 366228,24 | Метод спутниковых геодезических измерений (определений) | Mt = 0,1 м | — |
| н136У | — | — | 555931,19 | 366234,37 | Метод спутниковых геодезических измерений (определений) | Mt = 0,1 м | — |
| н7У | — | — | 555907,64 | 366256,75 | Метод спутниковых геодезических измерений (определений) | Mt = 0,1 м | — |

КАРТА-ПЛАН ТЕРРИТОРИИ

Сведения об уточняемых земельных участках, необходимые для исправления реестровых ошибок
в сведениях о местоположении их границ

| | | | | | | | |
|-------|---|---|-----------|-----------|---|------------|---|
| н8У | — | — | 555870,63 | 366214,87 | Метод спутниковых геодезических измерений (определений) | Mt = 0,1 м | — |
| н37У | — | — | 555870,53 | 366213,70 | Метод спутниковых геодезических измерений (определений) | Mt = 0,1 м | — |
| н62У | — | — | 555845,69 | 366184,42 | Метод спутниковых геодезических измерений (определений) | Mt = 0,1 м | — |
| н104У | — | — | 555868,36 | 366160,65 | Метод спутниковых геодезических измерений (определений) | Mt = 0,1 м | — |
| 108 | — | — | 555869,40 | 366160,25 | Метод спутниковых геодезических измерений (определений) | Mt = 0,1 м | — |
| 246 | — | — | 555886,02 | 366180,29 | Метод спутниковых геодезических измерений (определений) | Mt = 0,1 м | — |
| н108У | — | — | 555888,05 | 366182,18 | Метод спутниковых геодезических измерений (определений) | Mt = 0,1 м | — |
| н141У | — | — | 555905,76 | 366204,78 | Метод спутниковых геодезических измерений (определений) | Mt = 0,1 м | — |

КАРТА-ПЛАН ТЕРРИТОРИИ

Сведения об уточняемых земельных участках, необходимые для исправления реестровых ошибок
в сведениях о местоположении их границ

2. Сведения о частях границ уточняемого земельного участка с кадастровым номером 09:08:0180103:501

| Обозначение части границ | | Горизонтальное положение (S), м | Описание прохождения части границ | Сведения о согласовании местоположения границ(согласовано/спорное) |
|--------------------------|-------|------------------------------------|--------------------------------------|---|
| от т. | до т. | | | |
| 1 | 2 | 3 | 4 | 5 |
| н141У | н138У | 20,52 | — | согласовано |
| н138У | н137У | 6,08 | — | согласовано |
| н137У | 32 | 3,83 | — | согласовано |
| 32 | н136У | 8,63 | — | согласовано |
| н136У | н7У | 32,49 | — | согласовано |
| н7У | н8У | 55,89 | — | согласовано |
| н8У | н37У | 1,17 | — | согласовано |
| н37У | н62У | 38,40 | — | согласовано |
| н62У | н104У | 32,85 | — | согласовано |
| н104У | 108 | 1,11 | — | согласовано |
| 108 | 246 | 26,04 | — | согласовано |
| 246 | н108У | 2,77 | — | согласовано |
| н108У | н141У | 28,71 | — | согласовано |

3. Характеристики уточняемого земельного участка с кадастровым номером 09:08:0180103:501

| № п/п | Наименование характеристик земельного участка | Значение характеристики |
|-------|---|--|
| 1 | 2 | 3 |
| 1. | Адрес земельного участка | — |
| 1.1. | Сведения о местоположении земельного участка (при отсутствии адреса) в структурированном в соответствии с федеральной информационной адресной системой виде | Карачаево-Черкесская Республика, р-н. Малокарачаевский, с. Учкеек, ул. Горная, д. 42 |
| 1.2. | Дополнительные сведения о местоположении земельного участка | — |
| 2. | Площадь земельного участка ± величина погрешности определения(вычисления) площади ($P \pm \Delta P$), м ² | 3169±20 |
| 3. | Формула, примененная для вычисления предельной погрешности определения площади земельного участка, с подставленными значениями и итоговые (вычисленные) значения (ΔP), м ² | $\Delta P = 3,5 \cdot M_t \cdot \sqrt{P_{\text{док}}} = 3,5 \cdot 0,10 \cdot \sqrt{3163} = 20$ |

КАРТА-ПЛАН ТЕРРИТОРИИ

Сведения об уточняемых земельных участках, необходимые для исправления реестровых ошибок
в сведениях о местоположении их границ

| 1 | 2 | 3 |
|------|--|--|
| 4. | Площадь земельного участка согласно сведениям Единого государственного реестра недвижимости (Ркад), м ² | 3163 |
| 5. | Оценка расхождения Р и Ркад (Р – Ркад), м ² | 6 |
| 6. | Предельный минимальный и максимальный размеры земельного участка (Рмин и Рмакс), м ² | Рмин=300, Рмакс=2500 |
| 7. | Кадастровый или иной государственный учетный номер (инвентарный) здания, сооружения, объекта незавершенного строительства, расположенного на земельном участке | 09:08:0000000:7739 |
| 8. | Вид (виды) разрешенного использования | Для ведения личного подсобного хозяйства |
| 8.1. | Дополнительные сведения об использовании земельного участка | — |
| 9. | Сведения о земельных участках (землях общего пользования, территории общего пользования), посредством которых обеспечивается доступ | земли общего пользования |
| 10. | Иные сведения | — |

4. Пояснения к сведениям об уточняемом земельном участке с кадастровым номером 09:08:0180103:501 :

1. —

1. Сведения о характерных точках границ уточняемого земельного участка с кадастровым номером 09:08:0180103:550

Система координат МСК-09

Зона № 1

| Обозначение характерных точек границ | Координаты, м | | | | Метод определения координат | Формулы, примененные для расчета средней квадратической погрешности определения координат характерных точек границ (M _t), с подставленными в такие формулы значениями и итоговые (вычисленные) значения M _t , м | Описание закрепления точки |
|---|--|-----------|---|-----------|--|---|-------------------------------|
| | содержатся в Едином государственном реестре недвижимости | | определены в результате выполнения комплексных кадастровых работ | | | | |
| | X | Y | X | Y | | | |
| 1 | 2 | 3 | 4 | 5 | 6 | 7 | 8 |
| 22 | 555733,12 | 366814,78 | 555733,12 | 366814,78 | Метод спутниковых геодезических измерений (определений) | M _t = 0,1 м | — |

КАРТА-ПЛАН ТЕРРИТОРИИ

Сведения об уточняемых земельных участках, необходимые для исправления реестровых ошибок
в сведениях о местоположении их границ

| | | | | | | | |
|------|-----------|-----------|-----------|-----------|---|------------|---|
| 109 | 555730,87 | 366822,60 | 555730,87 | 366822,60 | Метод спутниковых геодезических измерений (определений) | Mt = 0,1 м | — |
| 25 | 555754,97 | 366831,89 | 555754,97 | 366831,89 | Метод спутниковых геодезических измерений (определений) | Mt = 0,1 м | — |
| н73У | — | — | 555748,96 | 366848,40 | Метод спутниковых геодезических измерений (определений) | Mt = 0,1 м | — |
| н71У | — | — | 555741,42 | 366845,51 | Метод спутниковых геодезических измерений (определений) | Mt = 0,1 м | — |
| н70У | — | — | 555738,63 | 366845,03 | Метод спутниковых геодезических измерений (определений) | Mt = 0,1 м | — |
| н69У | — | — | 555704,60 | 366830,90 | Метод спутниковых геодезических измерений (определений) | Mt = 0,1 м | — |
| н46У | — | — | 555702,10 | 366829,76 | Метод спутниковых геодезических измерений (определений) | Mt = 0,1 м | — |
| 27 | 555749,09 | 366848,04 | — | — | — | — | — |
| 114 | 555729,60 | 366840,84 | — | — | — | — | — |
| 113 | 555702,28 | 366829,18 | — | — | — | — | — |
| 112 | 555702,51 | 366828,09 | 555702,51 | 366828,09 | Метод спутниковых геодезических измерений (определений) | Mt = 0,1 м | — |

КАРТА-ПЛАН ТЕРРИТОРИИ

Сведения об уточняемых земельных участках, необходимые для исправления реестровых ошибок
в сведениях о местоположении их границ

| | | | | | измерений (определений) | | |
|-----|-----------|-----------|-----------|-----------|--|------------|---|
| 111 | 555703,60 | 366824,47 | 555703,60 | 366824,47 | Метод спутниковых геодезических измерений (определений) | Mt = 0,1 м | — |
| 110 | 555704,99 | 366819,09 | 555704,99 | 366819,09 | Метод спутниковых геодезических измерений (определений) | Mt = 0,1 м | — |
| 17 | 555705,67 | 366816,19 | 555705,67 | 366816,19 | Метод спутниковых геодезических измерений (определений) | Mt = 0,1 м | — |
| 18 | 555719,99 | 366820,65 | 555719,99 | 366820,65 | Метод спутниковых геодезических измерений (определений) | Mt = 0,1 м | — |
| 19 | 555723,94 | 366821,82 | 555723,94 | 366821,82 | Метод спутниковых геодезических измерений (определений) | Mt = 0,1 м | — |
| 20 | 555724,35 | 366820,57 | 555724,35 | 366820,57 | Метод спутниковых геодезических измерений (определений) | Mt = 0,1 м | — |
| 21 | 555726,57 | 366812,75 | 555726,57 | 366812,75 | Метод спутниковых геодезических измерений (определений) | Mt = 0,1 м | — |
| 22 | 555733,12 | 366814,78 | 555733,12 | 366814,78 | Метод спутниковых геодезических | Mt = 0,1 м | — |

КАРТА-ПЛАН ТЕРРИТОРИИ

**Сведения об уточняемых земельных участках, необходимые для исправления реестровых ошибок
в сведениях о местоположении их границ**

| | | | | измерений (определений) | |
|---|---|-------------------------------------|--|---|--|
| 2. Сведения о частях границ уточняемого земельного участка с кадастровым номером 09:08:0180103:550 | | | | | |
| Обозначение части границ | | Горизонтальное проложение (S), м | Описание прохождения части границ | Сведения о согласовании местоположения границ(согласовано/спорное) | |
| от т. | до т. | | | | |
| 1 | 2 | 3 | 4 | 5 | |
| 22 | 109 | 8,14 | — | — | |
| 109 | 25 | 25,83 | — | — | |
| 25 | н73У | 17,57 | — | согласовано | |
| н73У | н71У | 8,07 | — | согласовано | |
| н71У | н70У | 2,83 | — | согласовано | |
| н70У | н69У | 36,85 | — | согласовано | |
| н69У | н46У | 2,75 | — | согласовано | |
| н46У | 112 | 1,72 | — | согласовано | |
| 112 | 111 | 3,78 | — | — | |
| 111 | 110 | 5,56 | — | — | |
| 110 | 17 | 2,98 | — | — | |
| 17 | 18 | 15,00 | — | — | |
| 18 | 19 | 4,12 | — | — | |
| 19 | 20 | 1,32 | — | — | |
| 20 | 21 | 8,13 | — | — | |
| 21 | 22 | 6,86 | — | — | |
| 3. Характеристики уточняемого земельного участка с кадастровым номером 09:08:0180103:550 | | | | | |
| № п/п | Наименование характеристик земельного участка | | Значение характеристики | | |
| 1 | 2 | | 3 | | |
| 1. | Адрес земельного участка | | — | | |
| 1.1. | Сведения о местоположении земельного участка (при отсутствии адреса) в структурированном в соответствии с федеральной информационной адресной системой виде | | Карачаево-Черкесская Республика, р-н. Малокарачаевский, с. Учкекен, ул. Горная, д. 87а | | |
| 1.2. | Дополнительные сведения о местоположении земельного участка | | — | | |

КАРТА-ПЛАН ТЕРРИТОРИИ

Сведения об уточняемых земельных участках, необходимые для исправления реестровых ошибок
в сведениях о местоположении их границ

| 1 | 2 | 3 |
|------|---|---|
| 2. | Площадь земельного участка ± величина погрешности определения(вычисления) площади ($P \pm \Delta P$), м ² | 909±10 |
| 3. | Формула, примененная для вычисления предельной погрешности определения площади земельного участка, с подставленными значениями и итоговые (вычисленные) значения (ΔP), м ² | $\Delta P = 3,5 \cdot M_t \cdot \sqrt{P_{\text{док}}} = 3,5 \cdot 0,10 \cdot \sqrt{882} = 10$ |
| 4. | Площадь земельного участка согласно сведениям Единого государственного реестра недвижимости ($P_{\text{кад}}$), м ² | 882 |
| 5. | Оценка расхождения P и $P_{\text{кад}}$ ($P - P_{\text{кад}}$), м ² | 27 |
| 6. | Предельный минимальный и максимальный размеры земельного участка ($P_{\text{мин}}$ и $P_{\text{макс}}$), м ² | $P_{\text{мин}}=300$, $P_{\text{макс}}=2500$ |
| 7. | Кадастровый или иной государственный учетный номер (инвентарный) здания, сооружения, объекта незавершенного строительства, расположенного на земельном участке | — |
| 8. | Вид (виды) разрешенного использования | Для ведения личного подсобного хозяйства |
| 8.1. | Дополнительные сведения об использовании земельного участка | — |
| 9. | Сведения о земельных участках (землях общего пользования, территории общего пользования), посредством которых обеспечивается доступ | — |
| 10. | Иные сведения | — |

4. Пояснения к сведениям об уточняемом земельном участке с кадастровым номером 09:08:0180103:550 :

1. —

1. Сведения о характерных точках границ уточняемого земельного участка с кадастровым номером 09:08:0180103:594

Система координат МСК-09

Зона № 1

| Обозначение характерных точек границ | Координаты, м | | | | Метод определения координат | Формулы, примененные для расчета средней квадратической погрешности определения координат характерных точек границ (M_t), с подставленными в такие формулы значениями и итоговые (вычисленные) значения M_t , м | Описание закрепления точки |
|---|--|---|---|---|--------------------------------|--|-------------------------------|
| | содержатся в Едином государственном реестре недвижимости | | определены в результате выполнения комплексных кадастровых работ | | | | |
| | X | Y | X | Y | | | |
| 1 | 2 | 3 | 4 | 5 | 6 | 7 | 8 |

КАРТА-ПЛАН ТЕРРИТОРИИ

Сведения об уточняемых земельных участках, необходимые для исправления реестровых ошибок
в сведениях о местоположении их границ

| | | | | | | | |
|-------|---|---|-----------|-----------|---|------------|---|
| н205У | — | — | 557198,78 | 366650,93 | Метод спутниковых геодезических измерений (определений) | Mt = 0,1 м | — |
| н206У | — | — | 557197,19 | 366652,76 | Метод спутниковых геодезических измерений (определений) | Mt = 0,1 м | — |
| н208У | — | — | 557205,43 | 366661,26 | Метод спутниковых геодезических измерений (определений) | Mt = 0,1 м | — |
| н211У | — | — | 557156,62 | 366706,64 | Метод спутниковых геодезических измерений (определений) | Mt = 0,1 м | — |
| н212У | — | — | 557141,49 | 366686,67 | Метод спутниковых геодезических измерений (определений) | Mt = 0,1 м | — |
| н209У | — | — | 557166,19 | 366667,16 | Метод спутниковых геодезических измерений (определений) | Mt = 0,1 м | — |
| н210У | — | — | 557192,57 | 366644,76 | Метод спутниковых геодезических измерений (определений) | Mt = 0,1 м | — |
| н205У | — | — | 557198,78 | 366650,93 | Метод спутниковых геодезических измерений (определений) | Mt = 0,1 м | — |

КАРТА-ПЛАН ТЕРРИТОРИИ

Сведения об уточняемых земельных участках, необходимые для исправления реестровых ошибок
в сведениях о местоположении их границ

2. Сведения о частях границ уточняемого земельного участка с кадастровым номером 09:08:0180103:594

| Обозначение части границ | | Горизонтальное положение (S), м | Описание прохождения части границ | Сведения о согласовании местоположения границ(согласовано/спорное) |
|--------------------------|-------|------------------------------------|--------------------------------------|---|
| от т. | до т. | | | |
| 1 | 2 | 3 | 4 | 5 |
| н205У | н206У | 2,42 | — | согласовано |
| н206У | н208У | 11,84 | — | согласовано |
| н208У | н211У | 66,65 | — | согласовано |
| н211У | н212У | 25,05 | — | согласовано |
| н212У | н209У | 31,48 | — | согласовано |
| н209У | н210У | 34,61 | — | согласовано |
| н210У | н205У | 8,75 | — | согласовано |

3. Характеристики уточняемого земельного участка с кадастровым номером 09:08:0180103:594

| № п/п | Наименование характеристик земельного участка | Значение характеристики |
|-------|---|--|
| 1 | 2 | 3 |
| 1. | Адрес земельного участка | — |
| 1.1. | Сведения о местоположении земельного участка (при отсутствии адреса) в структурированном в соответствии с федеральной информационной адресной системой виде | Российская Федерация, Карачаево-Черкесская Республика, Малокарачаевский р-н, с. Учкекен, ул. Заречная, д. 23 |
| 1.2. | Дополнительные сведения о местоположении земельного участка | — |
| 2. | Площадь земельного участка ± величина погрешности определения(вычисления) площади ($P \pm \Delta P$), м ² | 1500±12 |
| 3. | Формула, примененная для вычисления предельной погрешности определения площади земельного участка, с подставленными значениями и итоговые (вычисленные) значения (ΔP), м ² | $\Delta P = 3,5 \cdot M_t \cdot \sqrt{P_{\text{Док}}} = 3,5 \cdot 0,10 \cdot \sqrt{1200} = 12$ |
| 4. | Площадь земельного участка согласно сведениям Единого государственного реестра недвижимости ($P_{\text{кад}}$), м ² | 1200 |
| 5. | Оценка расхождения P и $P_{\text{кад}}$ ($P - P_{\text{кад}}$), м ² | 300 |
| 6. | Предельный минимальный и максимальный размеры земельного участка ($P_{\text{мин}}$ и $P_{\text{макс}}$), м ² | $P_{\text{мин}}=300$, $P_{\text{макс}}=2500$ |

КАРТА-ПЛАН ТЕРРИТОРИИ

Сведения об уточняемых земельных участках, необходимые для исправления реестровых ошибок
в сведениях о местоположении их границ

| 1 | 2 | 3 |
|------|--|--|
| 7. | Кадастровый или иной государственный учетный номер (инвентарный) здания, сооружения, объекта незавершенного строительства, расположенного на земельном участке | 09:08:0180103:1526 |
| 8. | Вид (виды) разрешенного использования | Для ведения личного подсобного хозяйства |
| 8.1. | Дополнительные сведения об использовании земельного участка | — |
| 9. | Сведения о земельных участках (землях общего пользования, территории общего пользования), посредством которых обеспечивается доступ | земли общего пользования |
| 10. | Иные сведения | — |

4. Пояснения к сведениям об уточняемом земельном участке с кадастровым номером 09:08:0180103:594 :

1. —

1. Сведения о характерных точках границ уточняемого земельного участка с кадастровым номером 09:08:0180103:595

Система координат МСК-09

Зона № 1

| Обозначение характерных точек границ | Координаты, м | | | | Метод определения координат | Формулы, примененные для расчета средней квадратической погрешности определения координат характерных точек границ (M_t), с подставленными в такие формулы значениями и итоговые (вычисленные) значения M_t , м | Описание закрепления точки |
|---|--|-----------|---|-----------|--|--|-------------------------------|
| | содержатся в Едином государственном реестре недвижимости | | определены в результате выполнения комплексных кадастровых работ | | | | |
| | X | Y | X | Y | | | |
| 1 | 2 | 3 | 4 | 5 | 6 | 7 | 8 |
| 202 | 557178,21 | 366630,00 | 557178,21 | 366630,00 | Метод спутниковых геодезических измерений (определений) | $M_t = 0,1$ м | — |
| н210У | — | — | 557192,57 | 366644,76 | Метод спутниковых геодезических измерений (определений) | $M_t = 0,1$ м | — |
| н220У | — | — | 557183,30 | 366652,44 | Метод спутниковых геодезических | $M_t = 0,1$ м | — |

КАРТА-ПЛАН ТЕРРИТОРИИ

Сведения об уточняемых земельных участках, необходимые для исправления реестровых ошибок
в сведениях о местоположении их границ

| | | | | | | | |
|-------|-----------|-----------|-----------|-----------|--|------------|---|
| | | | | | измерений (определений) | | |
| н221У | — | — | 557180,69 | 366654,77 | Метод спутниковых геодезических измерений (определений) | Mt = 0,1 м | — |
| н209У | — | — | 557166,19 | 366667,16 | Метод спутниковых геодезических измерений (определений) | Mt = 0,1 м | — |
| н212У | — | — | 557141,49 | 366686,67 | Метод спутниковых геодезических измерений (определений) | Mt = 0,1 м | — |
| 201 | 557191,79 | 366645,07 | — | — | — | — | — |
| 200 | 557142,81 | 366686,79 | — | — | — | — | — |
| 199 | 557134,98 | 366691,56 | 557134,98 | 366691,56 | Метод спутниковых геодезических измерений (определений) | Mt = 0,1 м | — |
| 198 | 557123,91 | 366676,39 | 557123,91 | 366676,39 | Метод спутниковых геодезических измерений (определений) | Mt = 0,1 м | — |
| 197 | 557177,52 | 366630,49 | 557177,52 | 366630,49 | Метод спутниковых геодезических измерений (определений) | Mt = 0,1 м | — |
| 202 | 557178,21 | 366630,00 | 557178,21 | 366630,00 | Метод спутниковых геодезических измерений (определений) | Mt = 0,1 м | — |

КАРТА-ПЛАН ТЕРРИТОРИИ

Сведения об уточняемых земельных участках, необходимые для исправления реестровых ошибок
в сведениях о местоположении их границ

2. Сведения о частях границ уточняемого земельного участка с кадастровым номером 09:08:0180103:595

| Обозначение части границ | | Горизонтальное проложение (S), м | Описание прохождения части границ | Сведения о согласовании местоположения границ(согласовано/спорное) |
|--------------------------|-------|----------------------------------|-----------------------------------|--|
| от т. | до т. | | | |
| 1 | 2 | 3 | 4 | 5 |
| 202 | н210У | 20,59 | — | согласовано |
| н210У | н220У | 12,04 | — | согласовано |
| н220У | н221У | 3,50 | — | согласовано |
| н221У | н209У | 19,07 | — | согласовано |
| н209У | н212У | 31,48 | — | согласовано |
| н212У | 199 | 8,14 | — | согласовано |
| 199 | 198 | 18,78 | — | — |
| 198 | 197 | 70,58 | — | — |
| 197 | 202 | 0,85 | — | — |

3. Характеристики уточняемого земельного участка с кадастровым номером 09:08:0180103:595

| № п/п | Наименование характеристик земельного участка | Значение характеристики |
|-------|---|---|
| 1 | 2 | 3 |
| 1. | Адрес земельного участка | — |
| 1.1. | Сведения о местоположении земельного участка (при отсутствии адреса) в структурированном в соответствии с федеральной информационной адресной системой виде | Российская Федерация, Карачаево-Черкесская Республика, Малокарачаевский р-н, с. Учкеек, ул. Заречная, д. 25 |
| 1.2. | Дополнительные сведения о местоположении земельного участка | — |
| 2. | Площадь земельного участка ± величина погрешности определения(вычисления) площади ($P \pm \Delta P$), м ² | 1461±13 |
| 3. | Формула, примененная для вычисления предельной погрешности определения площади земельного участка, с подставленными значениями и итоговые (вычисленные) значения (ΔP), м ² | $\Delta P = 3,5 \cdot M_t \cdot \sqrt{P_{\text{док}}} = 3,5 \cdot 0,10 \cdot \sqrt{1462} = 13$ |
| 4. | Площадь земельного участка согласно сведениям Единого государственного реестра недвижимости ($P_{\text{кад}}$), м ² | 1462 |
| 5. | Оценка расхождения P и $P_{\text{кад}}$ ($P - P_{\text{кад}}$), м ² | -1 |
| 6. | Предельный минимальный и максимальный размеры земельного участка ($P_{\text{мин}}$ и $P_{\text{макс}}$), м ² | $P_{\text{мин}}=300$, $P_{\text{макс}}=2500$ |

КАРТА-ПЛАН ТЕРРИТОРИИ

Сведения об уточняемых земельных участках, необходимые для исправления реестровых ошибок
в сведениях о местоположении их границ

| 1 | 2 | 3 |
|------|--|--|
| 7. | Кадастровый или иной государственный учетный номер (инвентарный) здания, сооружения, объекта незавершенного строительства, расположенного на земельном участке | 09:08:0180103:1825 |
| 8. | Вид (виды) разрешенного использования | Для ведения личного подсобного хозяйства |
| 8.1. | Дополнительные сведения об использовании земельного участка | — |
| 9. | Сведения о земельных участках (землях общего пользования, территории общего пользования), посредством которых обеспечивается доступ | земли общего пользования |
| 10. | Иные сведения | — |

4. Пояснения к сведениям об уточняемом земельном участке с кадастровым номером 09:08:0180103:595 :

1. —

1. Сведения о характерных точках границ уточняемого земельного участка с кадастровым номером 09:08:0180103:666

Система координат МСК-09

Зона № 1

| Обозначение характерных точек границ | Координаты, м | | | | Метод определения координат | Формулы, примененные для расчета средней квадратической погрешности определения координат характерных точек границ (M_t), с подставленными в такие формулы значениями и итоговые (вычисленные) значения M_t , м | Описание закрепления точки |
|---|--|---|---|-----------|--|--|-------------------------------|
| | содержатся в Едином государственном реестре недвижимости | | определены в результате выполнения комплексных кадастровых работ | | | | |
| | X | Y | X | Y | | | |
| 1 | 2 | 3 | 4 | 5 | 6 | 7 | 8 |
| н217У | — | — | 557323,13 | 366887,66 | Метод спутниковых геодезических измерений (определений) | $M_t = 0,1$ м | — |
| н230У | — | — | 557284,77 | 366931,07 | Метод спутниковых геодезических измерений (определений) | $M_t = 0,1$ м | — |
| н244У | — | — | 557280,09 | 366936,36 | Метод спутниковых геодезических | $M_t = 0,1$ м | — |

КАРТА-ПЛАН ТЕРРИТОРИИ

Сведения об уточняемых земельных участках, необходимые для исправления реестровых ошибок
в сведениях о местоположении их границ

| | | | | | измерений (определений) | | |
|-------|-----------|-----------|-----------|-----------|--|------------|---|
| 229 | 557282,94 | 366901,98 | — | — | — | — | — |
| 228 | 557289,19 | 366892,62 | — | — | — | — | — |
| 167 | 557290,64 | 366889,98 | — | — | — | — | — |
| 166 | 557293,20 | 366886,29 | — | — | — | — | — |
| 165 | 557295,10 | 366883,66 | — | — | — | — | — |
| 164 | 557303,80 | 366871,42 | — | — | — | — | — |
| 163 | 557304,93 | 366871,58 | — | — | — | — | — |
| 238 | 557309,58 | 366875,57 | — | — | — | — | — |
| 237 | 557313,46 | 366879,01 | — | — | — | — | — |
| 236 | 557322,96 | 366887,56 | — | — | — | — | — |
| 235 | 557321,52 | 366889,30 | — | — | — | — | — |
| 234 | 557319,06 | 366892,01 | — | — | — | — | — |
| 233 | 557296,42 | 366917,02 | — | — | — | — | — |
| 232 | 557283,31 | 366932,87 | — | — | — | — | — |
| 231 | 557280,74 | 366936,11 | — | — | — | — | — |
| 230 | 557269,24 | 366923,40 | 557269,24 | 366923,40 | Метод спутниковых геодезических измерений (определений) | Mt = 0,1 м | — |
| н245У | — | — | 557268,46 | 366923,37 | Метод спутниковых геодезических измерений (определений) | Mt = 0,1 м | — |
| н246У | — | — | 557282,54 | 366902,19 | Метод спутниковых геодезических измерений (определений) | Mt = 0,1 м | — |
| н247У | — | — | 557293,27 | 366886,18 | Метод спутниковых геодезических измерений (определений) | Mt = 0,1 м | — |

КАРТА-ПЛАН ТЕРРИТОРИИ

Сведения об уточняемых земельных участках, необходимые для исправления реестровых ошибок
в сведениях о местоположении их границ

| | | | | | | | |
|-------|---|---|-----------|-----------|---|------------|---|
| н248У | — | — | 557295,16 | 366883,53 | Метод спутниковых геодезических измерений (определений) | Mt = 0,1 м | — |
| н249У | — | — | 557304,01 | 366871,73 | Метод спутниковых геодезических измерений (определений) | Mt = 0,1 м | — |
| н255У | — | — | 557305,13 | 366871,32 | Метод спутниковых геодезических измерений (определений) | Mt = 0,1 м | — |
| н217У | — | — | 557323,13 | 366887,66 | Метод спутниковых геодезических измерений (определений) | Mt = 0,1 м | — |

2. Сведения о частях границ уточняемого земельного участка с кадастровым номером 09:08:0180103:666

| Обозначение части границ | | Горизонтальное проложение (S), м | Описание прохождения части границ | Сведения о согласовании местоположения границ(согласовано/спорное) |
|--------------------------|-------|----------------------------------|-----------------------------------|--|
| от т. | до т. | | | |
| 1 | 2 | 3 | 4 | 5 |
| н217У | н230У | 57,93 | — | согласовано |
| н230У | н244У | 7,06 | — | согласовано |
| н244У | 230 | 16,90 | — | согласовано |
| 230 | н245У | 0,78 | — | согласовано |
| н245У | н246У | 25,43 | — | согласовано |
| н246У | н247У | 19,27 | — | согласовано |
| н247У | н248У | 3,25 | — | согласовано |
| н248У | н249У | 14,75 | — | согласовано |
| н249У | н255У | 1,19 | — | согласовано |
| н255У | н217У | 24,31 | — | согласовано |

КАРТА-ПЛАН ТЕРРИТОРИИ

Сведения об уточняемых земельных участках, необходимые для исправления реестровых ошибок
в сведениях о местоположении их границ

3. Характеристики уточняемого земельного участка с кадастровым номером 09:08:0180103:666

| № п/п | Наименование характеристик земельного участка | Значение характеристики |
|-------|---|--|
| 1 | 2 | 3 |
| 1. | Адрес земельного участка | — |
| 1.1. | Сведения о местоположении земельного участка (при отсутствии адреса) в структурированном в соответствии с федеральной информационной адресной системой виде | Российская Федерация, Карачаево-Черкесская Республика, Малокарачаевский р-н, с. Учкеек, ул. Калеж, д. 15 |
| 1.2. | Дополнительные сведения о местоположении земельного участка | — |
| 2. | Площадь земельного участка \pm величина погрешности определения(вычисления) площади ($P \pm \Delta P$), м ² | 1370 \pm 13 |
| 3. | Формула, примененная для вычисления предельной погрешности определения площади земельного участка, с подставленными значениями и итоговые (вычисленные) значения (ΔP), м ² | $\Delta P = 3,5 \cdot M_t \cdot \sqrt{P_{\text{док}}} = 3,5 \cdot 0,10 \cdot \sqrt{1332} = 13$ |
| 4. | Площадь земельного участка согласно сведениям Единого государственного реестра недвижимости ($P_{\text{кад}}$), м ² | 1332 |
| 5. | Оценка расхождения P и $P_{\text{кад}}$ ($P - P_{\text{кад}}$), м ² | 38 |
| 6. | Предельный минимальный и максимальный размеры земельного участка ($P_{\text{мин}}$ и $P_{\text{макс}}$), м ² | $P_{\text{мин}}=300$, $P_{\text{макс}}=2500$ |
| 7. | Кадастровый или иной государственный учетный номер (инвентарный) здания, сооружения, объекта незавершенного строительства, расположенного на земельном участке | 09:08:0180103:1529 |
| 8. | Вид (виды) разрешенного использования | Для ведения личного подсобного хозяйства |
| 8.1. | Дополнительные сведения об использовании земельного участка | — |
| 9. | Сведения о земельных участках (землях общего пользования, территории общего пользования), посредством которых обеспечивается доступ | земли общего пользования |
| 10. | Иные сведения | — |

4. Пояснения к сведениям об уточняемом земельном участке с кадастровым номером 09:08:0180103:666 :

1. —

1. Сведения о характерных точках границ уточняемого земельного участка с кадастровым номером 09:08:0180103:674

Система координат МСК-09

Зона № 1

КАРТА-ПЛАН ТЕРРИТОРИИ

Сведения об уточняемых земельных участках, необходимые для исправления реестровых ошибок
в сведениях о местоположении их границ

| Обозначение характерных точек границ | Координаты, м | | | | Метод определения координат | Формулы, примененные для расчета средней квадратической погрешности определения координат характерных точек границ (M_t), с подставленными в такие формулы значениями и итоговые (вычисленные) значения M_t , м | Описание закрепления точки |
|---|--|-----------|---|-----------|--|--|-------------------------------|
| | содержатся в Едином государственном реестре недвижимости | | определены в результате выполнения комплексных кадастровых работ | | | | |
| | X | Y | X | Y | | | |
| 1 | 2 | 3 | 4 | 5 | 6 | 7 | 8 |
| 143 | 557548,09 | 366853,75 | 557548,09 | 366853,75 | Метод спутниковых геодезических измерений (определений) | $M_t = 0,1$ м | — |
| н129У | — | — | 557574,70 | 366883,46 | Метод спутниковых геодезических измерений (определений) | $M_t = 0,1$ м | — |
| н25У | — | — | 557564,12 | 366890,42 | Метод спутниковых геодезических измерений (определений) | $M_t = 0,1$ м | — |
| 144 | 557574,30 | 366883,08 | — | — | — | — | — |
| 145 | 557565,75 | 366889,04 | — | — | — | — | — |
| 146 | 557563,61 | 366890,29 | — | — | — | — | — |
| 147 | 557554,27 | 366895,70 | 557554,27 | 366895,70 | Метод спутниковых геодезических измерений (определений) | $M_t = 0,1$ м | — |
| 148 | 557530,43 | 366906,45 | 557530,43 | 366906,45 | Метод спутниковых геодезических измерений (определений) | $M_t = 0,1$ м | — |

КАРТА-ПЛАН ТЕРРИТОРИИ

Сведения об уточняемых земельных участках, необходимые для исправления реестровых ошибок
в сведениях о местоположении их границ

| | | | | | | | |
|-----|-----------|-----------|-----------|-----------|---|------------|---|
| 149 | 557525,55 | 366895,90 | 557525,55 | 366895,90 | Метод спутниковых геодезических измерений (определений) | Mt = 0,1 м | — |
| 150 | 557517,17 | 366874,27 | 557517,17 | 366874,27 | Метод спутниковых геодезических измерений (определений) | Mt = 0,1 м | — |
| 151 | 557522,94 | 366872,04 | 557522,94 | 366872,04 | Метод спутниковых геодезических измерений (определений) | Mt = 0,1 м | — |
| 152 | 557519,79 | 366863,80 | 557519,79 | 366863,80 | Метод спутниковых геодезических измерений (определений) | Mt = 0,1 м | — |
| 143 | 557548,09 | 366853,75 | 557548,09 | 366853,75 | Метод спутниковых геодезических измерений (определений) | Mt = 0,1 м | — |

2. Сведения о частях границ уточняемого земельного участка с кадастровым номером 09:08:0180103:674

| Обозначение части границ | | Горизонтальное проложение (S), м | Описание прохождения части границ | Сведения о согласовании местоположения границ(согласовано/спорное) |
|--------------------------|-------|----------------------------------|-----------------------------------|--|
| от т. | до т. | | | |
| 1 | 2 | 3 | 4 | 5 |
| 143 | н129У | 39,88 | — | согласовано |
| н129У | н25У | 12,66 | — | согласовано |
| н25У | 147 | 11,18 | — | согласовано |
| 147 | 148 | 26,15 | — | — |
| 148 | 149 | 11,62 | — | — |
| 149 | 150 | 23,20 | — | — |
| 150 | 151 | 6,19 | — | — |
| 151 | 152 | 8,82 | — | — |

КАРТА-ПЛАН ТЕРРИТОРИИ

Сведения об уточняемых земельных участках, необходимые для исправления реестровых ошибок
в сведениях о местоположении их границ

152

143

30,03

—

—

3. Характеристики уточняемого земельного участка с кадастровым номером 09:08:0180103:674

| № п/п | Наименование характеристик земельного участка | Значение характеристики |
|-------|---|--|
| 1 | 2 | 3 |
| 1. | Адрес земельного участка | — |
| 1.1. | Сведения о местоположении земельного участка (при отсутствии адреса) в структурированном в соответствии с федеральной информационной адресной системой виде | Карачаево-Черкесская Республика, р-н. Малокарачаевский, с. Учкеек, ул. Калез, д. 2/2 |
| 1.2. | Дополнительные сведения о местоположении земельного участка | — |
| 2. | Площадь земельного участка ± величина погрешности определения (вычисления) площади ($P \pm \Delta P$), м ² | 1756±15 |
| 3. | Формула, примененная для вычисления предельной погрешности определения площади земельного участка, с подставленными значениями и итоговые (вычисленные) значения (ΔP), м ² | $\Delta P = 3,5 \cdot M_t \cdot \sqrt{P_{\text{док}}} = 3,5 \cdot 0,10 \cdot \sqrt{1748} = 15$ |
| 4. | Площадь земельного участка согласно сведениям Единого государственного реестра недвижимости ($P_{\text{кад}}$), м ² | 1748 |
| 5. | Оценка расхождения P и $P_{\text{кад}}$ ($P - P_{\text{кад}}$), м ² | 8 |
| 6. | Предельный минимальный и максимальный размеры земельного участка ($P_{\text{мин}}$ и $P_{\text{макс}}$), м ² | $P_{\text{мин}}=300$, $P_{\text{макс}}=2500$ |
| 7. | Кадастровый или иной государственный учетный номер (инвентарный) здания, сооружения, объекта незавершенного строительства, расположенного на земельном участке | — |
| 8. | Вид (виды) разрешенного использования | Для ведения личного подсобного хозяйства |
| 8.1. | Дополнительные сведения об использовании земельного участка | — |
| 9. | Сведения о земельных участках (землях общего пользования, территории общего пользования), посредством которых обеспечивается доступ | — |
| 10. | Иные сведения | — |

4. Пояснения к сведениям об уточняемом земельном участке с кадастровым номером 09:08:0180103:674 :

1.

—

1. Сведения о характерных точках границ уточняемого земельного участка с кадастровым номером 09:08:0180103:675

Система координат МСК-09

Зона № 1

КАРТА-ПЛАН ТЕРРИТОРИИ

**Сведения об уточняемых земельных участках, необходимые для исправления реестровых ошибок
в сведениях о местоположении их границ**

| Обозначение характерных точек границ | Координаты, м | | | | Метод определения координат | Формулы, примененные для расчета средней квадратической погрешности определения координат характерных точек границ (M_t), с подставленными в такие формулы значениями и итоговые (вычисленные) значения M_t , м | Описание закрепления точки |
|---|--|-----------|---|-----------|--|--|-------------------------------|
| | содержатся в Едином государственном реестре недвижимости | | определены в результате выполнения комплексных кадастровых работ | | | | |
| | X | Y | X | Y | | | |
| 1 | 2 | 3 | 4 | 5 | 6 | 7 | 8 |
| н222У | — | — | 557149,66 | 366713,11 | Метод спутниковых геодезических измерений (определений) | $M_t = 0,1$ м | — |
| 203 | 557135,94 | 366693,63 | — | — | — | — | — |
| 204 | 557141,15 | 366700,64 | — | — | — | — | — |
| 205 | 557149,73 | 366713,21 | — | — | — | — | — |
| 206 | 557158,07 | 366725,17 | 557158,07 | 366725,17 | Метод спутниковых геодезических измерений (определений) | $M_t = 0,1$ м | — |
| 207 | 557160,51 | 366729,15 | 557160,51 | 366729,15 | Метод спутниковых геодезических измерений (определений) | $M_t = 0,1$ м | — |
| 208 | 557166,42 | 366744,21 | 557166,42 | 366744,21 | Метод спутниковых геодезических измерений (определений) | $M_t = 0,1$ м | — |
| 209 | 557163,13 | 366745,48 | 557163,13 | 366745,48 | Метод спутниковых геодезических измерений (определений) | $M_t = 0,1$ м | — |

КАРТА-ПЛАН ТЕРРИТОРИИ

Сведения об уточняемых земельных участках, необходимые для исправления реестровых ошибок
в сведениях о местоположении их границ

| | | | | | | | |
|-------|-----------|-----------|-----------|-----------|---|------------|---|
| 210 | 557159,67 | 366746,85 | 557159,67 | 366746,85 | Метод спутниковых геодезических измерений (определений) | Mt = 0,1 м | — |
| 211 | 557157,66 | 366747,80 | 557157,66 | 366747,80 | Метод спутниковых геодезических измерений (определений) | Mt = 0,1 м | — |
| 212 | 557133,86 | 366735,69 | 557133,86 | 366735,69 | Метод спутниковых геодезических измерений (определений) | Mt = 0,1 м | — |
| 213 | 557134,13 | 366734,94 | 557134,13 | 366734,94 | Метод спутниковых геодезических измерений (определений) | Mt = 0,1 м | — |
| 214 | 557129,79 | 366732,62 | 557129,79 | 366732,62 | Метод спутниковых геодезических измерений (определений) | Mt = 0,1 м | — |
| 215 | 557120,89 | 366728,63 | 557120,89 | 366728,63 | Метод спутниковых геодезических измерений (определений) | Mt = 0,1 м | — |
| 216 | 557134,11 | 366695,27 | 557134,11 | 366695,27 | Метод спутниковых геодезических измерений (определений) | Mt = 0,1 м | — |
| н223У | — | — | 557135,76 | 366693,80 | Метод спутниковых геодезических измерений (определений) | Mt = 0,1 м | — |

КАРТА-ПЛАН ТЕРРИТОРИИ

Сведения об уточняемых земельных участках, необходимые для исправления реестровых ошибок
в сведениях о местоположении их границ

| | | | | | | | |
|-------|---|---|-----------|-----------|--|------------|---|
| н222У | — | — | 557149,66 | 366713,11 | Метод спутниковых геодезических измерений (определений) | Mt = 0,1 м | — |
|-------|---|---|-----------|-----------|--|------------|---|

2. Сведения о частях границ уточняемого земельного участка с кадастровым номером 09:08:0180103:675

| Обозначение части границ | | Горизонтальное проложение (S), м | Описание прохождения части границ | Сведения о согласовании местоположения границ(согласовано/спорное) |
|--------------------------|-------|-------------------------------------|--------------------------------------|---|
| от т. | до т. | | | |
| 1 | 2 | 3 | 4 | 5 |
| н222У | 206 | 14,70 | — | согласовано |
| 206 | 207 | 4,67 | — | — |
| 207 | 208 | 16,18 | — | — |
| 208 | 209 | 3,53 | — | — |
| 209 | 210 | 3,72 | — | — |
| 210 | 211 | 2,22 | — | — |
| 211 | 212 | 26,70 | — | — |
| 212 | 213 | 0,80 | — | — |
| 213 | 214 | 4,92 | — | — |
| 214 | 215 | 9,75 | — | — |
| 215 | 216 | 35,88 | — | — |
| 216 | н223У | 2,21 | — | согласовано |
| н223У | н222У | 23,79 | — | согласовано |

3. Характеристики уточняемого земельного участка с кадастровым номером 09:08:0180103:675

| № п/п | Наименование характеристик земельного участка | Значение характеристики |
|-------|---|---|
| 1 | 2 | 3 |
| 1. | Адрес земельного участка | — |
| 1.1. | Сведения о местоположении земельного участка (при отсутствии адреса) в структурированном в соответствии с федеральной информационной адресной системой виде | Российская Федерация, Карачаево-Черкесская Республика, Малокарачаевский р-н, с. Учкекен, ул. Калез, д. 20 |
| 1.2. | Дополнительные сведения о местоположении земельного участка | — |
| 2. | Площадь земельного участка ± величина погрешности определения(вычисления) площади ($P \pm \Delta P$), м ² | 1165±12 |

КАРТА-ПЛАН ТЕРРИТОРИИ

Сведения об уточняемых земельных участках, необходимые для исправления реестровых ошибок
в сведениях о местоположении их границ

| 1 | 2 | 3 |
|------|---|--|
| 3. | Формула, примененная для вычисления предельной погрешности определения площади земельного участка, с подставленными значениями и итоговые (вычисленные) значения (ΔP), м ² | $\Delta P = 3,5 \cdot M_t \cdot \sqrt{P_{\text{ДОК}}} = 3,5 \cdot 0,10 \cdot \sqrt{1170} = 12$ |
| 4. | Площадь земельного участка согласно сведениям Единого государственного реестра недвижимости ($P_{\text{кад}}$), м ² | 1170 |
| 5. | Оценка расхождения P и $P_{\text{кад}}$ ($P - P_{\text{кад}}$), м ² | -5 |
| 6. | Предельный минимальный и максимальный размеры земельного участка ($P_{\text{мин}}$ и $P_{\text{макс}}$), м ² | $P_{\text{мин}}=300$, $P_{\text{макс}}=2500$ |
| 7. | Кадастровый или иной государственный учетный номер (инвентарный) здания, сооружения, объекта незавершенного строительства, расположенного на земельном участке | 09:08:0180103:1391 |
| 8. | Вид (виды) разрешенного использования | Для ведения личного подсобного хозяйства |
| 8.1. | Дополнительные сведения об использовании земельного участка | — |
| 9. | Сведения о земельных участках (землях общего пользования, территории общего пользования), посредством которых обеспечивается доступ | земли общего пользования |
| 10. | Иные сведения | — |

4. Пояснения к сведениям об уточняемом земельном участке с кадастровым номером 09:08:0180103:675 :

1. —

1. Сведения о характерных точках границ уточняемого земельного участка с кадастровым номером 09:08:0180103:693

Система координат МСК-09

Зона № 1

| Обозначение характерных точек границ | Координаты, м | | | | Метод определения координат | Формулы, примененные для расчета средней квадратической погрешности определения координат характерных точек границ (M_t), с подставленными в такие формулы значениями и итоговые (вычисленные) значения M_t , м | Описание закрепления точки |
|---|--|---|---|-----------|------------------------------------|--|-------------------------------|
| | содержатся в Едином государственном реестре недвижимости | | определены в результате выполнения комплексных кадастровых работ | | | | |
| | X | Y | X | Y | | | |
| 1 | 2 | 3 | 4 | 5 | 6 | 7 | 8 |
| n194У | — | — | 557521,40 | 366903,81 | Метод спутниковых геодезических | $M_t = 0,1$ м | — |

КАРТА-ПЛАН ТЕРРИТОРИИ

Сведения об уточняемых земельных участках, необходимые для исправления реестровых ошибок
в сведениях о местоположении их границ

| | | | | | | | |
|-------|-----------|-----------|-----------|-----------|--|------------|---|
| | | | | | измерений (определений) | | |
| н199У | — | — | 557536,08 | 366938,80 | Метод спутниковых геодезических измерений (определений) | Mt = 0,1 м | — |
| н200У | — | — | 557536,01 | 366939,02 | Метод спутниковых геодезических измерений (определений) | Mt = 0,1 м | — |
| н201У | — | — | 557507,47 | 366947,84 | Метод спутниковых геодезических измерений (определений) | Mt = 0,1 м | — |
| н195У | — | — | 557492,04 | 366913,28 | Метод спутниковых геодезических измерений (определений) | Mt = 0,1 м | — |
| 178 | 557492,03 | 366951,61 | — | — | — | — | — |
| 169 | 557487,73 | 366913,51 | — | — | — | — | — |
| 168 | 557518,36 | 366910,05 | — | — | — | — | — |
| 179 | 557521,39 | 366948,29 | — | — | — | — | — |
| н194У | — | — | 557521,40 | 366903,81 | Метод спутниковых геодезических измерений (определений) | Mt = 0,1 м | — |

2. Сведения о частях границ уточняемого земельного участка с кадастровым номером 09:08:0180103:693

| Обозначение части границ | | Горизонтальное проложение (S), м | Описание прохождения части границ | Сведения о согласовании местоположения границ(согласовано/спорное) |
|--------------------------|-------|-------------------------------------|--------------------------------------|---|
| от т. | до т. | | | |
| 1 | 2 | 3 | 4 | 5 |
| н194У | н199У | 37,94 | — | согласовано |
| н199У | н200У | 0,23 | — | согласовано |

КАРТА-ПЛАН ТЕРРИТОРИИ

Сведения об уточняемых земельных участках, необходимые для исправления реестровых ошибок
в сведениях о местоположении их границ

| | | | | |
|-------|-------|-------|---|-------------|
| н200У | н201У | 29,87 | — | согласовано |
| н201У | н195У | 37,85 | — | согласовано |
| н195У | н194У | 30,85 | — | согласовано |

3. Характеристики уточняемого земельного участка с кадастровым номером 09:08:0180103:693

| № п/п | Наименование характеристик земельного участка | Значение характеристики |
|-------|---|--|
| 1 | 2 | 3 |
| 1. | Адрес земельного участка | — |
| 1.1. | Сведения о местоположении земельного участка (при отсутствии адреса) в структурированном в соответствии с федеральной информационной адресной системой виде | Российская Федерация, Карачаево-Черкесская Республика, Малокарачаевский р-н, с. Учкекен, ул. Калез, д. 4 |
| 1.2. | Дополнительные сведения о местоположении земельного участка | — |
| 2. | Площадь земельного участка ± величина погрешности определения (вычисления) площади ($P \pm \Delta P$), м ² | 1150±12 |
| 3. | Формула, примененная для вычисления предельной погрешности определения площади земельного участка, с подставленными значениями и итоговые (вычисленные) значения (ΔP), м ² | $\Delta P = 3,5 \cdot M_t \cdot \sqrt{P_{\text{Док}}} = 3,5 \cdot 0,10 \cdot \sqrt{1157} = 12$ |
| 4. | Площадь земельного участка согласно сведениям Единого государственного реестра недвижимости ($P_{\text{кад}}$), м ² | 1157 |
| 5. | Оценка расхождения P и $P_{\text{кад}}$ ($P - P_{\text{кад}}$), м ² | -7 |
| 6. | Предельный минимальный и максимальный размеры земельного участка ($P_{\text{мин}}$ и $P_{\text{макс}}$), м ² | $P_{\text{мин}}=300$, $P_{\text{макс}}=2500$ |
| 7. | Кадастровый или иной государственный учетный номер (инвентарный) здания, сооружения, объекта незавершенного строительства, расположенного на земельном участке | 09:08:0000000:7971 |
| 8. | Вид (виды) разрешенного использования | Для ведения личного подсобного хозяйства |
| 8.1. | Дополнительные сведения об использовании земельного участка | — |
| 9. | Сведения о земельных участках (землях общего пользования, территории общего пользования), посредством которых обеспечивается доступ | земли общего пользования |
| 10. | Иные сведения | — |

4. Пояснения к сведениям об уточняемом земельном участке с кадастровым номером 09:08:0180103:693 :

| | |
|----|---|
| 1. | — |
|----|---|

КАРТА-ПЛАН ТЕРРИТОРИИ

**Сведения об уточняемых земельных участках, необходимые для исправления реестровых ошибок
в сведениях о местоположении их границ**

1. Сведения о характерных точках границ уточняемого земельного участка с кадастровым номером 09:08:0180103:696

Система координат МСК-09

Зона № 1

| Обозначение характерных точек границ | Координаты, м | | | | Метод определения координат | Формулы, примененные для расчета средней квадратической погрешности определения координат характерных точек границ (M_t), с подставленными в такие формулы значениями и итоговые (вычисленные) значения M_t , м | Описание закрепления точки |
|---|--|---|---|-----------|--|--|-------------------------------|
| | содержатся в Едином государственном реестре недвижимости | | определены в результате выполнения комплексных кадастровых работ | | | | |
| | X | Y | X | Y | | | |
| 1 | 2 | 3 | 4 | 5 | 6 | 7 | 8 |
| н151У | — | — | 557513,07 | 366883,52 | Метод спутниковых геодезических измерений (определений) | $M_t = 0,1$ м | — |
| н191У | — | — | 557512,44 | 366883,82 | Метод спутниковых геодезических измерений (определений) | $M_t = 0,1$ м | — |
| н192У | — | — | 557516,25 | 366894,09 | Метод спутниковых геодезических измерений (определений) | $M_t = 0,1$ м | — |
| н193У | — | — | 557517,29 | 366893,64 | Метод спутниковых геодезических измерений (определений) | $M_t = 0,1$ м | — |
| н194У | — | — | 557521,40 | 366903,81 | Метод спутниковых геодезических измерений (определений) | $M_t = 0,1$ м | — |
| н195У | — | — | 557492,04 | 366913,28 | Метод спутниковых геодезических | $M_t = 0,1$ м | — |

КАРТА-ПЛАН ТЕРРИТОРИИ

**Сведения об уточняемых земельных участках, необходимые для исправления реестровых ошибок
в сведениях о местоположении их границ**

| | | | | | | | |
|-------|-----------|-----------|-----------|-----------|--|------------|---|
| | | | | | измерений (определений) | | |
| н196У | — | — | 557480,81 | 366890,27 | Метод спутниковых геодезических измерений (определений) | Mt = 0,1 м | — |
| н197У | — | — | 557496,21 | 366872,19 | Метод спутниковых геодезических измерений (определений) | Mt = 0,1 м | — |
| н145У | — | — | 557495,62 | 366871,61 | Метод спутниковых геодезических измерений (определений) | Mt = 0,1 м | — |
| н198У | — | — | 557501,89 | 366864,58 | Метод спутниковых геодезических измерений (определений) | Mt = 0,1 м | — |
| 182 | — | — | 557502,48 | 366865,39 | Метод спутниковых геодезических измерений (определений) | Mt = 0,1 м | — |
| н207У | — | — | 557505,65 | 366863,93 | Метод спутниковых геодезических измерений (определений) | Mt = 0,1 м | — |
| 168 | 557518,36 | 366910,05 | — | — | — | — | — |
| 169 | 557487,73 | 366913,51 | — | — | — | — | — |
| 170 | 557485,12 | 366890,17 | — | — | — | — | — |
| 171 | 557513,02 | 366866,66 | — | — | — | — | — |
| 172 | 557514,42 | 366879,09 | — | — | — | — | — |
| 173 | 557515,43 | 366888,12 | — | — | — | — | — |
| 174 | 557514,76 | 366888,18 | — | — | — | — | — |

КАРТА-ПЛАН ТЕРРИТОРИИ

Сведения об уточняемых земельных участках, необходимые для исправления реестровых ошибок
в сведениях о местоположении их границ

| | | | | | | | |
|-------|-----------|-----------|-----------|-----------|---|------------|---|
| 175 | 557515,65 | 366896,09 | — | — | — | — | — |
| 176 | 557516,00 | 366899,15 | — | — | — | — | — |
| 177 | 557517,11 | 366899,03 | — | — | — | — | — |
| н151У | — | — | 557513,07 | 366883,52 | Метод спутниковых геодезических измерений (определений) | Mt = 0,1 м | — |

2. Сведения о частях границ уточняемого земельного участка с кадастровым номером 09:08:0180103:696

| Обозначение части границ | | Горизонтальное проложение (S), м | Описание прохождения части границ | Сведения о согласовании местоположения границ(согласовано/спорное) |
|--------------------------|-------|----------------------------------|-----------------------------------|--|
| от т. | до т. | | | |
| 1 | 2 | 3 | 4 | 5 |
| н151У | н191У | 0,70 | — | согласовано |
| н191У | н192У | 10,95 | — | согласовано |
| н192У | н193У | 1,13 | — | согласовано |
| н193У | н194У | 10,97 | — | согласовано |
| н194У | н195У | 30,85 | — | согласовано |
| н195У | н196У | 25,60 | — | согласовано |
| н196У | н197У | 23,75 | — | согласовано |
| н197У | н145У | 0,83 | — | согласовано |
| н145У | н198У | 9,42 | — | согласовано |
| н198У | 182 | 1,00 | — | согласовано |
| 182 | н207У | 3,49 | — | согласовано |
| н207У | н151У | 20,95 | — | согласовано |

3. Характеристики уточняемого земельного участка с кадастровым номером 09:08:0180103:696

| № п/п | Наименование характеристик земельного участка | Значение характеристики |
|-------|---|---|
| 1 | 2 | 3 |
| 1. | Адрес земельного участка | — |
| 1.1. | Сведения о местоположении земельного участка (при отсутствии адреса) в структурированном в соответствии с федеральной информационной адресной системой виде | Российская Федерация, Карачаево-Черкесская Республика, Малокарачаевский р-н, с. Учкеек, ул. Калез, д. 6 |
| 1.2. | Дополнительные сведения о местоположении земельного участка | — |

КАРТА-ПЛАН ТЕРРИТОРИИ

Сведения об уточняемых земельных участках, необходимые для исправления реестровых ошибок
в сведениях о местоположении их границ

| 1 | 2 | 3 |
|------|---|--|
| 2. | Площадь земельного участка ± величина погрешности определения(вычисления) площади ($P \pm \Delta P$), м ² | 1114±11 |
| 3. | Формула, примененная для вычисления предельной погрешности определения площади земельного участка, с подставленными значениями и итоговые (вычисленные) значения (ΔP), м ² | $\Delta P = 3,5 \cdot M_t \cdot \sqrt{P_{\text{док}}} = 3,5 \cdot 0,10 \cdot \sqrt{1018} = 11$ |
| 4. | Площадь земельного участка согласно сведениям Единого государственного реестра недвижимости ($P_{\text{кад}}$), м ² | 1018 |
| 5. | Оценка расхождения P и $P_{\text{кад}}$ ($P - P_{\text{кад}}$), м ² | 96 |
| 6. | Предельный минимальный и максимальный размеры земельного участка ($P_{\text{мин}}$ и $P_{\text{макс}}$), м ² | $P_{\text{мин}}=300$, $P_{\text{макс}}=2500$ |
| 7. | Кадастровый или иной государственный учетный номер (инвентарный) здания, сооружения, объекта незавершенного строительства, расположенного на земельном участке | 09:08:0000000:7974 |
| 8. | Вид (виды) разрешенного использования | Для ведения личного подсобного хозяйства |
| 8.1. | Дополнительные сведения об использовании земельного участка | — |
| 9. | Сведения о земельных участках (землях общего пользования, территории общего пользования), посредством которых обеспечивается доступ | земли общего пользования |
| 10. | Иные сведения | — |

4. Пояснения к сведениям об уточняемом земельном участке с кадастровым номером 09:08:0180103:696 :

1. —

1. Сведения о характерных точках границ уточняемого земельного участка с кадастровым номером 09:08:0180103:699

Система координат МСК-09

Зона № 1

| Обозначение характерных точек границ | Координаты, м | | | | Метод определения координат | Формулы, примененные для расчета средней квадратической погрешности определения координат характерных точек границ (M_t), с подставленными в такие формулы значениями и итоговые (вычисленные) значения M_t , м | Описание закрепления точки |
|---|--|---|---|---|--------------------------------|--|-------------------------------|
| | содержатся в Едином государственном реестре недвижимости | | определены в результате выполнения комплексных кадастровых работ | | | | |
| | X | Y | X | Y | | | |
| 1 | 2 | 3 | 4 | 5 | 6 | 7 | 8 |

КАРТА-ПЛАН ТЕРРИТОРИИ

Сведения об уточняемых земельных участках, необходимые для исправления реестровых ошибок
в сведениях о местоположении их границ

| | | | | | | | |
|-------|-----------|-----------|-----------|-----------|---|------------|---|
| н195У | — | — | 557492,04 | 366913,28 | Метод спутниковых геодезических измерений (определений) | Mt = 0,1 м | — |
| н201У | — | — | 557507,47 | 366947,84 | Метод спутниковых геодезических измерений (определений) | Mt = 0,1 м | — |
| н202У | — | — | 557492,11 | 366953,00 | Метод спутниковых геодезических измерений (определений) | Mt = 0,1 м | — |
| н203У | — | — | 557475,77 | 366923,26 | Метод спутниковых геодезических измерений (определений) | Mt = 0,1 м | — |
| н204У | — | — | 557465,34 | 366907,51 | Метод спутниковых геодезических измерений (определений) | Mt = 0,1 м | — |
| н196У | — | — | 557480,81 | 366890,27 | Метод спутниковых геодезических измерений (определений) | Mt = 0,1 м | — |
| 178 | 557492,03 | 366951,61 | — | — | — | — | — |
| 181 | 557475,33 | 366953,49 | — | — | — | — | — |
| 180 | 557468,34 | 366904,74 | — | — | — | — | — |
| 170 | 557485,12 | 366890,17 | — | — | — | — | — |
| 169 | 557487,73 | 366913,51 | — | — | — | — | — |
| н195У | — | — | 557492,04 | 366913,28 | Метод спутниковых геодезических измерений (определений) | Mt = 0,1 м | — |

КАРТА-ПЛАН ТЕРРИТОРИИ

Сведения об уточняемых земельных участках, необходимые для исправления реестровых ошибок
в сведениях о местоположении их границ

2. Сведения о частях границ уточняемого земельного участка с кадастровым номером 09:08:0180103:699

| Обозначение части границ | | Горизонтальное проложение (S), м | Описание прохождения части границ | Сведения о согласовании местоположения границ(согласовано/спорное) |
|--------------------------|-------|----------------------------------|-----------------------------------|--|
| от т. | до т. | | | |
| 1 | 2 | 3 | 4 | 5 |
| н195У | н201У | 37,85 | — | согласовано |
| н201У | н202У | 16,20 | — | согласовано |
| н202У | н203У | 33,93 | — | согласовано |
| н203У | н204У | 18,89 | — | согласовано |
| н204У | н196У | 23,16 | — | согласовано |
| н196У | н195У | 25,60 | — | согласовано |

3. Характеристики уточняемого земельного участка с кадастровым номером 09:08:0180103:699

| № п/п | Наименование характеристик земельного участка | Значение характеристики |
|-------|---|--|
| 1 | 2 | 3 |
| 1. | Адрес земельного участка | — |
| 1.1. | Сведения о местоположении земельного участка (при отсутствии адреса) в структурированном в соответствии с федеральной информационной адресной системой виде | Российская Федерация, Карачаево-Черкесская Республика, Малокарачаевский р-н, с. Учкекен, ул. Калез, д. 8 |
| 1.2. | Дополнительные сведения о местоположении земельного участка | — |
| 2. | Площадь земельного участка ± величина погрешности определения(вычисления) площади ($P \pm \Delta P$), м ² | 1084±11 |
| 3. | Формула, примененная для вычисления предельной погрешности определения площади земельного участка, с подставленными значениями и итоговые (вычисленные) значения (ΔP), м ² | $\Delta P = 3,5 \cdot M_t \cdot \sqrt{P_{\text{док}}} = 3,5 \cdot 0,10 \cdot \sqrt{980} = 11$ |
| 4. | Площадь земельного участка согласно сведениям Единого государственного реестра недвижимости ($P_{\text{кад}}$), м ² | 980 |
| 5. | Оценка расхождения P и $P_{\text{кад}}$ ($P - P_{\text{кад}}$), м ² | 104 |
| 6. | Предельный минимальный и максимальный размеры земельного участка ($P_{\text{мин}}$ и $P_{\text{макс}}$), м ² | $P_{\text{мин}}=300$, $P_{\text{макс}}=2500$ |
| 7. | Кадастровый или иной государственный учетный номер (инвентарный) здания, сооружения, объекта незавершенного строительства, расположенного на земельном участке | 09:08:0000000:7975 |

КАРТА-ПЛАН ТЕРРИТОРИИ

Сведения об уточняемых земельных участках, необходимые для исправления реестровых ошибок
в сведениях о местоположении их границ

| 1 | 2 | 3 |
|------|---|--|
| 8. | Вид (виды) разрешенного использования | Для ведения личного подсобного хозяйства |
| 8.1. | Дополнительные сведения об использовании земельного участка | — |
| 9. | Сведения о земельных участках (землях общего пользования, территории общего пользования), посредством которых обеспечивается доступ | земли общего пользования |
| 10. | Иные сведения | — |

4. Пояснения к сведениям об уточняемом земельном участке с кадастровым номером 09:08:0180103:699 :

1. —

1. Сведения о характерных точках границ уточняемого земельного участка с кадастровым номером 09:08:0180103:735

Система координат МСК-09

Зона № 1

| Обозначение характерных точек границ | Координаты, м | | | | Метод определения координат | Формулы, примененные для расчета средней квадратической погрешности определения координат характерных точек границ (M_t), с подставленными в такие формулы значениями и итоговые (вычисленные) значения M_t , м | Описание закрепления точки |
|---|--|---|---|-----------|--|--|-------------------------------|
| | содержатся в Едином государственном реестре недвижимости | | определены в результате выполнения комплексных кадастровых работ | | | | |
| | X | Y | X | Y | | | |
| 1 | 2 | 3 | 4 | 5 | 6 | 7 | 8 |
| н180У | — | — | 555289,25 | 367170,38 | Метод спутниковых геодезических измерений (определений) | $M_t = 0,1$ м | — |
| н181У | — | — | 555267,07 | 367158,99 | Метод спутниковых геодезических измерений (определений) | $M_t = 0,1$ м | — |
| н182У | — | — | 555254,16 | 367153,30 | Метод спутниковых геодезических измерений (определений) | $M_t = 0,1$ м | — |

КАРТА-ПЛАН ТЕРРИТОРИИ

Сведения об уточняемых земельных участках, необходимые для исправления реестровых ошибок
в сведениях о местоположении их границ

| | | | | | | | |
|-------|-----------|-----------|-----------|-----------|---|------------|---|
| 55 | 555337,43 | 367175,03 | — | — | Метод спутниковых геодезических измерений (определений) | Mt = 0,1 м | — |
| 62 | 555334,11 | 367182,51 | — | — | — | — | — |
| 61 | 555329,67 | 367192,56 | — | — | — | — | — |
| 60 | 555289,56 | 367170,34 | — | — | — | — | — |
| 59 | 555254,55 | 367153,14 | — | — | — | — | — |
| 58 | 555257,77 | 367137,62 | — | — | — | — | — |
| 57 | 555259,09 | 367131,22 | 555259,09 | 367131,22 | Метод спутниковых геодезических измерений (определений) | Mt = 0,1 м | — |
| 56 | 555263,73 | 367133,12 | 555263,73 | 367133,12 | Метод спутниковых геодезических измерений (определений) | Mt = 0,1 м | — |
| 63 | — | — | 555341,10 | 367177,12 | Метод спутниковых геодезических измерений (определений) | Mt = 0,1 м | — |
| н183У | — | — | 555333,07 | 367194,56 | Метод спутниковых геодезических измерений (определений) | Mt = 0,1 м | — |
| н180У | — | — | 555289,25 | 367170,38 | Метод спутниковых геодезических измерений (определений) | Mt = 0,1 м | — |

2. Сведения о частях границ уточняемого земельного участка с кадастровым номером 09:08:0180103:735

| Обозначение части границ | | Горизонтальное проложение (S), м | Описание прохождения части границ | Сведения о согласовании местоположения границ(согласовано/спорное) |
|--------------------------|-------|----------------------------------|-----------------------------------|--|
| от т. | до т. | | | |

КАРТА-ПЛАН ТЕРРИТОРИИ

Сведения об уточняемых земельных участках, необходимые для исправления реестровых ошибок
в сведениях о местоположении их границ

| 1 | 2 | 3 | 4 | 5 |
|-------|-------|-------|---|-------------|
| н180У | н181У | 24,93 | — | согласовано |
| н181У | н182У | 14,11 | — | согласовано |
| н182У | 57 | 22,62 | — | согласовано |
| 57 | 56 | 5,01 | — | — |
| 56 | 63 | 89,01 | — | согласовано |
| 63 | н183У | 19,20 | — | согласовано |
| н183У | н180У | 50,05 | — | согласовано |

3. Характеристики уточняемого земельного участка с кадастровым номером 09:08:0180103:735

| № п/п | Наименование характеристик земельного участка | Значение характеристики |
|-------|---|--|
| 1 | 2 | 3 |
| 1. | Адрес земельного участка | — |
| 1.1. | Сведения о местоположении земельного участка (при отсутствии адреса) в структурированном в соответствии с федеральной информационной адресной системой виде | Российская Федерация, Карачаево-Черкесская Республика, р-н Малокарачаевский, с Учкекен, ул Камыш-Кулакская, д 79 |
| 1.2. | Дополнительные сведения о местоположении земельного участка | — |
| 2. | Площадь земельного участка ± величина погрешности определения(вычисления) площади ($P \pm \Delta P$), м ² | 1840±15 |
| 3. | Формула, примененная для вычисления предельной погрешности определения площади земельного участка, с подставленными значениями и итоговые (вычисленные) значения (ΔP), м ² | $\Delta P = 3,5 \cdot M_t \cdot \sqrt{P_{\text{док}}} = 3,5 \cdot 0,10 \cdot \sqrt{1753} = 15$ |
| 4. | Площадь земельного участка согласно сведениям Единого государственного реестра недвижимости ($P_{\text{кад}}$), м ² | 1753 |
| 5. | Оценка расхождения P и $P_{\text{кад}}$ ($P - P_{\text{кад}}$), м ² | 87 |
| 6. | Предельный минимальный и максимальный размеры земельного участка ($P_{\text{мин}}$ и $P_{\text{макс}}$), м ² | $P_{\text{мин}}=300$, $P_{\text{макс}}=2500$ |
| 7. | Кадастровый или иной государственный учетный номер (инвентарный) здания, сооружения, объекта незавершенного строительства, расположенного на земельном участке | 09:08:0000000:8020 |
| 8. | Вид (виды) разрешенного использования | Для ведения личного подсобного хозяйства |
| 8.1. | Дополнительные сведения об использовании земельного участка | — |

КАРТА-ПЛАН ТЕРРИТОРИИ

Сведения об уточняемых земельных участках, необходимые для исправления реестровых ошибок
в сведениях о местоположении их границ

| 1 | 2 | 3 |
|-----|---|---|
| 9. | Сведения о земельных участках (землях общего пользования, территории общего пользования), посредством которых обеспечивается доступ | — |
| 10. | Иные сведения | — |

4. Пояснения к сведениям об уточняемом земельном участке с кадастровым номером 09:08:0180103:735 :

| | |
|----|---|
| 1. | — |
|----|---|

1. Сведения о характерных точках границ уточняемого земельного участка с кадастровым номером 09:08:0180103:869

Система координат МСК-09 Зона № 1

| Обозначение характерных точек границ | Координаты, м | | | | Метод определения координат | Формулы, примененные для расчета средней квадратической погрешности определения координат характерных точек границ (M_t), с подставленными в такие формулы значениями и итоговые (вычисленные) значения M_t , м | Описание закрепления точки |
|---|--|-----------|---|-----------|--|--|-------------------------------|
| | содержатся в Едином государственном реестре недвижимости | | определены в результате выполнения комплексных кадастровых работ | | | | |
| | X | Y | X | Y | | | |
| 1 | 2 | 3 | 4 | 5 | 6 | 7 | 8 |
| n10У | — | — | 555807,20 | 366834,66 | Метод спутниковых геодезических измерений (определений) | $M_t = 0,1$ м | — |
| 28 | 555806,79 | 366836,73 | — | — | — | — | — |
| 29 | 555806,25 | 366839,68 | 555806,25 | 366839,68 | Метод спутниковых геодезических измерений (определений) | $M_t = 0,1$ м | — |
| 30 | 555803,93 | 366848,10 | 555803,93 | 366848,10 | Метод спутниковых геодезических измерений (определений) | $M_t = 0,1$ м | — |
| n68У | — | — | 555798,51 | 366867,41 | Метод спутниковых геодезических | $M_t = 0,1$ м | — |

КАРТА-ПЛАН ТЕРРИТОРИИ

Сведения об уточняемых земельных участках, необходимые для исправления реестровых ошибок
в сведениях о местоположении их границ

| | | | | | | | |
|------|-----------|-----------|-----------|-----------|--|------------|---|
| | | | | | измерений (определений) | | |
| н73У | — | — | 555748,96 | 366848,40 | Метод спутниковых геодезических измерений (определений) | Mt = 0,1 м | — |
| 31 | 555798,69 | 366867,49 | — | — | — | — | — |
| 27 | 555749,09 | 366848,04 | — | — | — | — | — |
| 25 | 555754,97 | 366831,89 | 555754,97 | 366831,89 | Метод спутниковых геодезических измерений (определений) | Mt = 0,1 м | — |
| 26 | 555760,52 | 366818,88 | 555760,52 | 366818,88 | Метод спутниковых геодезических измерений (определений) | Mt = 0,1 м | — |
| н10У | — | — | 555807,20 | 366834,66 | Метод спутниковых геодезических измерений (определений) | Mt = 0,1 м | — |

2. Сведения о частях границ уточняемого земельного участка с кадастровым номером 09:08:0180103:869

| Обозначение части границ | | Горизонтальное проложение (S), м | Описание прохождения части границ | Сведения о согласовании местоположения границ(согласовано/спорное) |
|--------------------------|-------|-------------------------------------|--------------------------------------|---|
| от т. | до т. | | | |
| 1 | 2 | 3 | 4 | 5 |
| н10У | 29 | 5,11 | — | согласовано |
| 29 | 30 | 8,73 | — | — |
| 30 | н68У | 20,06 | — | согласовано |
| н68У | н73У | 53,07 | — | согласовано |
| н73У | 25 | 17,57 | — | согласовано |
| 25 | 26 | 14,14 | — | — |
| 26 | н10У | 49,28 | — | согласовано |

КАРТА-ПЛАН ТЕРРИТОРИИ

Сведения об уточняемых земельных участках, необходимые для исправления реестровых ошибок
в сведениях о местоположении их границ

3. Характеристики уточняемого земельного участка с кадастровым номером 09:08:0180103:869

| № п/п | Наименование характеристик земельного участка | Значение характеристики |
|-------|---|--|
| 1 | 2 | 3 |
| 1. | Адрес земельного участка | — |
| 1.1. | Сведения о местоположении земельного участка (при отсутствии адреса) в структурированном в соответствии с федеральной информационной адресной системой виде | Карачаево-Черкесская Республика, р-н. Малокарачаевский, с. Учкеекен, ул. Солнечная, д. 6 |
| 1.2. | Дополнительные сведения о местоположении земельного участка | — |
| 2. | Площадь земельного участка ± величина погрешности определения(вычисления) площади ($P \pm \Delta P$), м ² | 1688±14 |
| 3. | Формула, примененная для вычисления предельной погрешности определения площади земельного участка, с подставленными значениями и итоговые (вычисленные) значения (ΔP), м ² | $\Delta P = 3,5 \cdot M_t \cdot \sqrt{P_{\text{док}}} = 3,5 \cdot 0,10 \cdot \sqrt{1628} = 14$ |
| 4. | Площадь земельного участка согласно сведениям Единого государственного реестра недвижимости ($P_{\text{кад}}$), м ² | 1628 |
| 5. | Оценка расхождения P и $P_{\text{кад}}$ ($P - P_{\text{кад}}$), м ² | 60 |
| 6. | Предельный минимальный и максимальный размеры земельного участка ($P_{\text{мин}}$ и $P_{\text{макс}}$), м ² | $P_{\text{мин}}=300$, $P_{\text{макс}}=2500$ |
| 7. | Кадастровый или иной государственный учетный номер (инвентарный) здания, сооружения, объекта незавершенного строительства, расположенного на земельном участке | — |
| 8. | Вид (виды) разрешенного использования | Для ведения личного подсобного хозяйства |
| 8.1. | Дополнительные сведения об использовании земельного участка | — |
| 9. | Сведения о земельных участках (землях общего пользования, территории общего пользования), посредством которых обеспечивается доступ | — |
| 10. | Иные сведения | — |

4. Пояснения к сведениям об уточняемом земельном участке с кадастровым номером 09:08:0180103:869 :

1. —

1. Сведения о характерных точках границ уточняемого земельного участка с кадастровым номером 09:08:0180103:881

Система координат МСК-09

Зона № 1

КАРТА-ПЛАН ТЕРРИТОРИИ

**Сведения об уточняемых земельных участках, необходимые для исправления реестровых ошибок
в сведениях о местоположении их границ**

| Обозначение характерных точек границ | Координаты, м | | | | Метод определения координат | Формулы, примененные для расчета средней квадратической погрешности определения координат характерных точек границ (M_t), с подставленными в такие формулы значениями и итоговые (вычисленные) значения M_t , м | Описание закрепления точки |
|---|--|-----------|---|-----------|--|--|-------------------------------|
| | содержатся в Едином государственном реестре недвижимости | | определены в результате выполнения комплексных кадастровых работ | | | | |
| | X | Y | X | Y | | | |
| 1 | 2 | 3 | 4 | 5 | 6 | 7 | 8 |
| 250 | 556401,03 | 366181,18 | 556401,03 | 366181,18 | Метод спутниковых геодезических измерений (определений) | $M_t = 0,1$ м | — |
| 260 | 556399,21 | 366185,38 | 556399,21 | 366185,38 | Метод спутниковых геодезических измерений (определений) | $M_t = 0,1$ м | — |
| 259 | 556404,03 | 366187,56 | 556404,03 | 366187,56 | Метод спутниковых геодезических измерений (определений) | $M_t = 0,1$ м | — |
| 258 | 556403,58 | 366190,28 | 556403,58 | 366190,28 | Метод спутниковых геодезических измерений (определений) | $M_t = 0,1$ м | — |
| 257 | 556403,94 | 366195,86 | 556403,94 | 366195,86 | Метод спутниковых геодезических измерений (определений) | $M_t = 0,1$ м | — |
| 256 | 556401,52 | 366195,90 | 556401,52 | 366195,90 | Метод спутниковых геодезических измерений (определений) | $M_t = 0,1$ м | — |

КАРТА-ПЛАН ТЕРРИТОРИИ

Сведения об уточняемых земельных участках, необходимые для исправления реестровых ошибок
в сведениях о местоположении их границ

| | | | | | | | |
|-------|-----------|-----------|-----------|-----------|---|------------|---|
| н236У | — | — | 556401,10 | 366204,74 | Метод спутниковых геодезических измерений (определений) | Mt = 0,1 м | — |
| н237У | — | — | 556401,08 | 366205,23 | Метод спутниковых геодезических измерений (определений) | Mt = 0,1 м | — |
| 255 | 556400,86 | 366205,26 | — | — | — | — | — |
| 254 | 556379,68 | 366207,49 | 556379,68 | 366207,49 | Метод спутниковых геодезических измерений (определений) | Mt = 0,1 м | — |
| 253 | 556347,57 | 366212,14 | 556347,57 | 366212,14 | Метод спутниковых геодезических измерений (определений) | Mt = 0,1 м | — |
| 252 | 556343,53 | 366182,44 | 556343,53 | 366182,44 | Метод спутниковых геодезических измерений (определений) | Mt = 0,1 м | — |
| 251 | 556353,73 | 366181,64 | 556353,73 | 366181,64 | Метод спутниковых геодезических измерений (определений) | Mt = 0,1 м | — |
| 249 | 556353,87 | 366182,63 | 556353,87 | 366182,63 | Метод спутниковых геодезических измерений (определений) | Mt = 0,1 м | — |
| 248 | 556364,18 | 366182,31 | 556364,18 | 366182,31 | Метод спутниковых геодезических измерений (определений) | Mt = 0,1 м | — |

КАРТА-ПЛАН ТЕРРИТОРИИ

Сведения об уточняемых земельных участках, необходимые для исправления реестровых ошибок
в сведениях о местоположении их границ

| | | | | | | | |
|-----|-----------|-----------|-----------|-----------|---|------------|---|
| 247 | 556398,12 | 366181,31 | 556398,12 | 366181,31 | Метод спутниковых геодезических измерений (определений) | Mt = 0,1 м | — |
| 250 | 556401,03 | 366181,18 | 556401,03 | 366181,18 | Метод спутниковых геодезических измерений (определений) | Mt = 0,1 м | — |

2. Сведения о частях границ уточняемого земельного участка с кадастровым номером 09:08:0180103:881

| Обозначение части границ | | Горизонтальное проложение (S), м | Описание прохождения части границ | Сведения о согласовании местоположения границ(согласовано/спорное) |
|--------------------------|-------|----------------------------------|-----------------------------------|--|
| от т. | до т. | | | |
| 1 | 2 | 3 | 4 | 5 |
| 250 | 260 | 4,58 | — | — |
| 260 | 259 | 5,29 | — | — |
| 259 | 258 | 2,76 | — | — |
| 258 | 257 | 5,59 | — | — |
| 257 | 256 | 2,42 | — | — |
| 256 | н236У | 8,85 | — | согласовано |
| н236У | н237У | 0,49 | — | согласовано |
| н237У | 254 | 21,52 | — | согласовано |
| 254 | 253 | 32,44 | — | — |
| 253 | 252 | 29,97 | — | — |
| 252 | 251 | 10,23 | — | — |
| 251 | 249 | 1,00 | — | — |
| 249 | 248 | 10,31 | — | — |
| 248 | 247 | 33,95 | — | — |
| 247 | 250 | 2,91 | — | — |

КАРТА-ПЛАН ТЕРРИТОРИИ

Сведения об уточняемых земельных участках, необходимые для исправления реестровых ошибок
в сведениях о местоположении их границ

| 3. Характеристики уточняемого земельного участка с кадастровым номером 09:08:0180103:881 | | |
|--|---|--|
| № п/п | Наименование характеристик земельного участка | Значение характеристики |
| 1 | 2 | 3 |
| 1. | Адрес земельного участка | Российская Федерация, Карачаево-Черкесская Республика, Малокарачаевский р-н, с. Учкеек, ул. Ушакова, д. 12 |
| 1.1. | Сведения о местоположении земельного участка (при отсутствии адреса) в структурированном в соответствии с федеральной информационной адресной системой виде | — |
| 1.2. | Дополнительные сведения о местоположении земельного участка | — |
| 2. | Площадь земельного участка ± величина погрешности определения(вычисления) площади ($P \pm \Delta P$), м ² | 1501±14 |
| 3. | Формула, примененная для вычисления предельной погрешности определения площади земельного участка, с подставленными значениями и итоговые (вычисленные) значения (ΔP), м ² | $\Delta P = 3,5 \cdot M_t \cdot \sqrt{P_{\text{док}}} = 3,5 \cdot 0,10 \cdot \sqrt{1500} = 14$ |
| 4. | Площадь земельного участка согласно сведениям Единого государственного реестра недвижимости ($P_{\text{кад}}$), м ² | 1500 |
| 5. | Оценка расхождения P и $P_{\text{кад}}$ ($P - P_{\text{кад}}$), м ² | 1 |
| 6. | Предельный минимальный и максимальный размеры земельного участка ($P_{\text{мин}}$ и $P_{\text{макс}}$), м ² | $P_{\text{мин}}=300$, $P_{\text{макс}}=2500$ |
| 7. | Кадастровый или иной государственный учетный номер (инвентарный) здания, сооружения, объекта незавершенного строительства, расположенного на земельном участке | 09:08:0000000:8915 |
| 8. | Вид (виды) разрешенного использования | Для ведения личного подсобного хозяйства |
| 8.1. | Дополнительные сведения об использовании земельного участка | — |
| 9. | Сведения о земельных участках (землях общего пользования, территории общего пользования), посредством которых обеспечивается доступ | земли общего пользования |
| 10. | Иные сведения | — |
| 4. Пояснения к сведениям об уточняемом земельном участке с кадастровым номером 09:08:0180103:881 : | | |
| 1. | — | |
| 1. Сведения о характерных точках границ уточняемого земельного участка с кадастровым номером 09:08:0180103:898 | | |
| Система координат МСК-09 | | Зона № 1 |

КАРТА-ПЛАН ТЕРРИТОРИИ

Сведения об уточняемых земельных участках, необходимые для исправления реестровых ошибок
в сведениях о местоположении их границ

| Обозначение характерных точек границ | Координаты, м | | | | Метод определения координат | Формулы, примененные для расчета средней квадратической погрешности определения координат характерных точек границ (M_t), с подставленными в такие формулы значениями и итоговые (вычисленные) значения M_t , м | Описание закрепления точки |
|---|--|-----------|---|-----------|--|--|-------------------------------|
| | содержатся в Едином государственном реестре недвижимости | | определены в результате выполнения комплексных кадастровых работ | | | | |
| | X | Y | X | Y | | | |
| 1 | 2 | 3 | 4 | 5 | 6 | 7 | 8 |
| 261 | 556392,86 | 366066,01 | 556392,86 | 366066,01 | Метод спутниковых геодезических измерений (определений) | $M_t = 0,1$ м | — |
| н238У | — | — | 556399,23 | 366083,41 | Метод спутниковых геодезических измерений (определений) | $M_t = 0,1$ м | — |
| н239У | — | — | 556374,33 | 366088,38 | Метод спутниковых геодезических измерений (определений) | $M_t = 0,1$ м | — |
| н240У | — | — | 556336,69 | 366095,44 | Метод спутниковых геодезических измерений (определений) | $M_t = 0,1$ м | — |
| 262 | 556398,87 | 366083,15 | — | — | — | — | — |
| 263 | 556336,66 | 366095,38 | — | — | — | — | — |
| 264 | 556331,32 | 366084,84 | 556331,32 | 366084,84 | Метод спутниковых геодезических измерений (определений) | $M_t = 0,1$ м | — |
| 265 | 556370,59 | 366071,01 | 556370,59 | 366071,01 | Метод спутниковых геодезических | $M_t = 0,1$ м | — |

КАРТА-ПЛАН ТЕРРИТОРИИ

Сведения об уточняемых земельных участках, необходимые для исправления реестровых ошибок
в сведениях о местоположении их границ

| | | | | | | | |
|-----|-----------|-----------|-----------|-----------|--|------------|---|
| | | | | | измерений (определений) | | |
| 261 | 556392,86 | 366066,01 | 556392,86 | 366066,01 | Метод спутниковых геодезических измерений (определений) | Mt = 0,1 м | — |

2. Сведения о частях границ уточняемого земельного участка с кадастровым номером 09:08:0180103:898

| Обозначение части границ | | Горизонтальное проложение (S), м | Описание прохождения части границ | Сведения о согласовании местоположения границ(согласовано/спорное) |
|--------------------------|-------|-------------------------------------|--------------------------------------|---|
| от т. | до т. | | | |
| 1 | 2 | 3 | 4 | 5 |
| 261 | н238У | 18,53 | — | согласовано |
| н238У | н239У | 25,39 | — | согласовано |
| н239У | н240У | 38,30 | — | согласовано |
| н240У | 264 | 11,88 | — | согласовано |
| 264 | 265 | 41,63 | — | — |
| 265 | 261 | 22,82 | — | — |

3. Характеристики уточняемого земельного участка с кадастровым номером 09:08:0180103:898

| № п/п | Наименование характеристик земельного участка | Значение характеристики |
|-------|---|--|
| 1 | 2 | 3 |
| 1. | Адрес земельного участка | Российская Федерация, Карачаево-Черкесская Республика, Малокарачаевский р-н, с. Учкеек, ул. Ушакова, д. 4 |
| 1.1. | Сведения о местоположении земельного участка (при отсутствии адреса) в структурированном в соответствии с федеральной информационной адресной системой виде | — |
| 1.2. | Дополнительные сведения о местоположении земельного участка | — |
| 2. | Площадь земельного участка ± величина погрешности определения(вычисления) площади ($P \pm \Delta P$), м ² | 1021±11 |
| 3. | Формула, примененная для вычисления предельной погрешности определения площади земельного участка, с подставленными значениями и итоговые (вычисленные) значения (ΔP), м ² | $\Delta P = 3,5 \cdot M_t \cdot \sqrt{P_{\text{Док}}} = 3,5 \cdot 0,10 \cdot \sqrt{1000} = 11$ |

КАРТА-ПЛАН ТЕРРИТОРИИ

Сведения об уточняемых земельных участках, необходимые для исправления реестровых ошибок
в сведениях о местоположении их границ

| 1 | 2 | 3 |
|------|--|--|
| 4. | Площадь земельного участка согласно сведениям Единого государственного реестра недвижимости (Ркад), м ² | 1000 |
| 5. | Оценка расхождения Р и Ркад (Р – Ркад), м ² | 21 |
| 6. | Предельный минимальный и максимальный размеры земельного участка (Рмин и Рмакс), м ² | Рмин=300, Рмакс=2500 |
| 7. | Кадастровый или иной государственный учетный номер (инвентарный) здания, сооружения, объекта незавершенного строительства, расположенного на земельном участке | 09:08:0180103:1912, 09:08:0180103:1913 |
| 8. | Вид (виды) разрешенного использования | Для ведения личного подсобного хозяйства |
| 8.1. | Дополнительные сведения об использовании земельного участка | — |
| 9. | Сведения о земельных участках (землях общего пользования, территории общего пользования), посредством которых обеспечивается доступ | земли общего пользования |
| 10. | Иные сведения | — |

4. Пояснения к сведениям об уточняемом земельном участке с кадастровым номером 09:08:0180103:898 :

1. —

1. Сведения о характерных точках границ уточняемого земельного участка с кадастровым номером 09:08:0180103:1057

Система координат МСК-09

Зона № 1

| Обозначение характерных точек границ | Координаты, м | | | | Метод определения координат | Формулы, примененные для расчета средней квадратической погрешности определения координат характерных точек границ (M _t), с подставленными в такие формулы значениями и итоговые (вычисленные) значения M _t , м | Описание закрепления точки |
|---|--|-----------|---|-----------|--|---|-------------------------------|
| | содержатся в Едином государственном реестре недвижимости | | определены в результате выполнения комплексных кадастровых работ | | | | |
| | X | Y | X | Y | | | |
| 1 | 2 | 3 | 4 | 5 | 6 | 7 | 8 |
| 66 | 555276,01 | 367203,38 | 555276,01 | 367203,38 | Метод спутниковых геодезических измерений (определений) | M _t = 0,1 м | — |

КАРТА-ПЛАН ТЕРРИТОРИИ

Сведения об уточняемых земельных участках, необходимые для исправления реестровых ошибок
в сведениях о местоположении их границ

| | | | | | | | |
|-------|-----------|-----------|-----------|-----------|---|------------|---|
| 67 | 555242,87 | 367191,69 | 555242,87 | 367191,69 | Метод спутниковых геодезических измерений (определений) | Mt = 0,1 м | — |
| 68 | 555246,28 | 367178,39 | 555246,28 | 367178,39 | Метод спутниковых геодезических измерений (определений) | Mt = 0,1 м | — |
| 69 | 555244,95 | 367177,95 | 555244,95 | 367177,95 | Метод спутниковых геодезических измерений (определений) | Mt = 0,1 м | — |
| н184У | — | — | 555247,25 | 367171,46 | Метод спутниковых геодезических измерений (определений) | Mt = 0,1 м | — |
| н185У | — | — | 555327,37 | 367209,24 | Метод спутниковых геодезических измерений (определений) | Mt = 0,1 м | — |
| 70 | 555247,24 | 367171,28 | — | — | — | — | — |
| 71 | 555263,57 | 367178,35 | — | — | — | — | — |
| 64 | 555327,62 | 367208,76 | — | — | — | — | — |
| 65 | 555321,88 | 367223,87 | 555321,88 | 367223,87 | Метод спутниковых геодезических измерений (определений) | Mt = 0,1 м | — |
| 66 | 555276,01 | 367203,38 | 555276,01 | 367203,38 | Метод спутниковых геодезических измерений (определений) | Mt = 0,1 м | — |

КАРТА-ПЛАН ТЕРРИТОРИИ

Сведения об уточняемых земельных участках, необходимые для исправления реестровых ошибок
в сведениях о местоположении их границ

2. Сведения о частях границ уточняемого земельного участка с кадастровым номером 09:08:0180103:1057

| Обозначение части границ | | Горизонтальное проложение (S), м | Описание прохождения части границ | Сведения о согласовании местоположения границ(согласовано/спорное) |
|--------------------------|-------|----------------------------------|-----------------------------------|--|
| от т. | до т. | | | |
| 1 | 2 | 3 | 4 | 5 |
| 66 | 67 | 35,14 | — | — |
| 67 | 68 | 13,73 | — | — |
| 68 | 69 | 1,40 | — | — |
| 69 | н184У | 6,89 | — | согласовано |
| н184У | н185У | 88,58 | — | согласовано |
| н185У | 65 | 15,63 | — | согласовано |
| 65 | 66 | 50,24 | — | — |

3. Характеристики уточняемого земельного участка с кадастровым номером 09:08:0180103:1057

| № п/п | Наименование характеристик земельного участка | Значение характеристики |
|-------|---|---|
| 1 | 2 | 3 |
| 1. | Адрес земельного участка | Российская Федерация, Карачаево-Черкесская Республика, Малокарачаевский р-н, с. Учкеек, ул. Камыш-Кулакская, д. 81А |
| 1.1. | Сведения о местоположении земельного участка (при отсутствии адреса) в структурированном в соответствии с федеральной информационной адресной системой виде | — |
| 1.2. | Дополнительные сведения о местоположении земельного участка | — |
| 2. | Площадь земельного участка ± величина погрешности определения(вычисления) площади ($P \pm \Delta P$), м ² | 1487±14 |
| 3. | Формула, примененная для вычисления предельной погрешности определения площади земельного участка, с подставленными значениями и итоговые (вычисленные) значения (ΔP), м ² | $\Delta P = 3,5 \cdot M_t \cdot \sqrt{P_{\text{док}}} = 3,5 \cdot 0,10 \cdot \sqrt{1542} = 14$ |
| 4. | Площадь земельного участка согласно сведениям Единого государственного реестра недвижимости ($P_{\text{кад}}$), м ² | 1542 |
| 5. | Оценка расхождения P и $P_{\text{кад}}$ ($P - P_{\text{кад}}$), м ² | -55 |
| 6. | Предельный минимальный и максимальный размеры земельного участка ($P_{\text{мин}}$ и $P_{\text{макс}}$), м ² | $P_{\text{мин}}=300, P_{\text{макс}}=2500$ |

КАРТА-ПЛАН ТЕРРИТОРИИ

Сведения об уточняемых земельных участках, необходимые для исправления реестровых ошибок
в сведениях о местоположении их границ

| 1 | 2 | 3 |
|------|--|--|
| 7. | Кадастровый или иной государственный учетный номер (инвентарный) здания, сооружения, объекта незавершенного строительства, расположенного на земельном участке | 09:08:0180103:1220 |
| 8. | Вид (виды) разрешенного использования | Для ведения личного подсобного хозяйства |
| 8.1. | Дополнительные сведения об использовании земельного участка | — |
| 9. | Сведения о земельных участках (землях общего пользования, территории общего пользования), посредством которых обеспечивается доступ | земли общего пользования |
| 10. | Иные сведения | — |

4. Пояснения к сведениям об уточняемом земельном участке с кадастровым номером 09:08:0180103:1057 :

1. —

1. Сведения о характерных точках границ уточняемого земельного участка с кадастровым номером 09:08:0180103:1094

Система координат МСК-09

Зона № 1

| Обозначение характерных точек границ | Координаты, м | | | | Метод определения координат | Формулы, примененные для расчета средней квадратической погрешности определения координат характерных точек границ (M_t), с подставленными в такие формулы значениями и итоговые (вычисленные) значения M_t , м | Описание закрепления точки |
|---|--|---|---|-----------|--|--|-------------------------------|
| | содержатся в Едином государственном реестре недвижимости | | определены в результате выполнения комплексных кадастровых работ | | | | |
| | X | Y | X | Y | | | |
| 1 | 2 | 3 | 4 | 5 | 6 | 7 | 8 |
| 106 | — | — | 556622,95 | 366613,50 | Метод спутниковых геодезических измерений (определений) | $M_t = 0,1$ м | — |
| н36У | — | — | 556608,06 | 366650,65 | Метод спутниковых геодезических измерений (определений) | $M_t = 0,1$ м | — |
| н6У | — | — | 556585,13 | 366641,31 | Метод спутниковых геодезических | $M_t = 0,1$ м | — |

КАРТА-ПЛАН ТЕРРИТОРИИ

Сведения об уточняемых земельных участках, необходимые для исправления реестровых ошибок
в сведениях о местоположении их границ

| | | | | | | | |
|-----|-----------|-----------|-----------|-----------|--|------------|---|
| | | | | | измерений (определений) | | |
| 107 | — | — | 556599,93 | 366603,73 | Метод спутниковых геодезических измерений (определений) | Mt = 0,1 м | — |
| 73 | 556600,38 | 366604,23 | — | — | — | — | — |
| 74 | 556623,02 | 366614,43 | — | — | — | — | — |
| 75 | 556607,98 | 366651,49 | — | — | — | — | — |
| 76 | 556585,06 | 366641,47 | — | — | — | — | — |
| 106 | — | — | 556622,95 | 366613,50 | Метод спутниковых геодезических измерений (определений) | Mt = 0,1 м | — |

2. Сведения о частях границ уточняемого земельного участка с кадастровым номером 09:08:0180103:1094

| Обозначение части границ | | Горизонтальное проложение (S), м | Описание прохождения части границ | Сведения о согласовании местоположения границ(согласовано/спорное) |
|--------------------------|-------|-------------------------------------|--------------------------------------|---|
| от т. | до т. | | | |
| 1 | 2 | 3 | 4 | 5 |
| 106 | н36У | 40,02 | — | согласовано |
| н36У | н6У | 24,76 | — | согласовано |
| н6У | 107 | 40,39 | — | согласовано |
| 107 | 106 | 25,01 | — | согласовано |

3. Характеристики уточняемого земельного участка с кадастровым номером 09:08:0180103:1094

| № п/п | Наименование характеристик земельного участка | Значение характеристики |
|-------|---|--|
| 1 | 2 | 3 |
| 1. | Адрес земельного участка | — |
| 1.1. | Сведения о местоположении земельного участка (при отсутствии адреса) в структурированном в соответствии с федеральной информационной адресной системой виде | Российская Федерация, Карачаево-Черкесская Республика, Малокарачаевский район, с. Учкекен, ул. Лесная, 14 |
| 1.2. | Дополнительные сведения о местоположении земельного участка | — |

КАРТА-ПЛАН ТЕРРИТОРИИ

Сведения об уточняемых земельных участках, необходимые для исправления реестровых ошибок
в сведениях о местоположении их границ

| 1 | 2 | 3 |
|------|---|--|
| 2. | Площадь земельного участка ± величина погрешности определения(вычисления) площади ($P \pm \Delta P$), м ² | 1000±11 |
| 3. | Формула, примененная для вычисления предельной погрешности определения площади земельного участка, с подставленными значениями и итоговые (вычисленные) значения (ΔP), м ² | $\Delta P = 3,5 \cdot M_t \cdot \sqrt{P_{\text{док}}} = 3,5 \cdot 0,10 \cdot \sqrt{1000} = 11$ |
| 4. | Площадь земельного участка согласно сведениям Единого государственного реестра недвижимости ($P_{\text{кад}}$), м ² | 1000 |
| 5. | Оценка расхождения P и $P_{\text{кад}}$ ($P - P_{\text{кад}}$), м ² | 0 |
| 6. | Предельный минимальный и максимальный размеры земельного участка ($P_{\text{мин}}$ и $P_{\text{макс}}$), м ² | $P_{\text{мин}}=300$, $P_{\text{макс}}=2500$ |
| 7. | Кадастровый или иной государственный учетный номер (инвентарный) здания, сооружения, объекта незавершенного строительства, расположенного на земельном участке | — |
| 8. | Вид (виды) разрешенного использования | Для ведения личного подсобного хозяйства |
| 8.1. | Дополнительные сведения об использовании земельного участка | — |
| 9. | Сведения о земельных участках (землях общего пользования, территории общего пользования), посредством которых обеспечивается доступ | земли общего пользования |
| 10. | Иные сведения | — |

4. Пояснения к сведениям об уточняемом земельном участке с кадастровым номером 09:08:0180103:1094 :

1. —

1. Сведения о характерных точках границ уточняемого земельного участка с кадастровым номером 09:08:0180103:1157

Система координат МСК-09

Зона № 1

| Обозначение характерных точек границ | Координаты, м | | | | Метод определения координат | Формулы, примененные для расчета средней квадратической погрешности определения координат характерных точек границ (M_t), с подставленными в такие формулы значениями и итоговые (вычисленные) значения M_t , м | Описание закрепления точки |
|---|--|---|---|---|--------------------------------|--|-------------------------------|
| | содержатся в Едином государственном реестре недвижимости | | определены в результате выполнения комплексных кадастровых работ | | | | |
| | X | Y | X | Y | | | |
| 1 | 2 | 3 | 4 | 5 | 6 | 7 | 8 |

КАРТА-ПЛАН ТЕРРИТОРИИ

Сведения об уточняемых земельных участках, необходимые для исправления реестровых ошибок
в сведениях о местоположении их границ

| | | | | | | | |
|-----|-----------|-----------|-----------|-----------|---|------------|---|
| н9У | — | — | 555829,29 | 366733,25 | Метод спутниковых геодезических измерений (определений) | Mt = 0,1 м | — |
| 82 | 555809,00 | 366723,10 | — | — | — | — | — |
| 77 | 555828,90 | 366728,93 | — | — | — | — | — |
| 78 | 555824,97 | 366763,30 | 555824,97 | 366763,30 | Метод спутниковых геодезических измерений (определений) | Mt = 0,1 м | — |
| 79 | 555780,58 | 366751,53 | 555780,58 | 366751,53 | Метод спутниковых геодезических измерений (определений) | Mt = 0,1 м | — |
| 80 | 555784,98 | 366734,62 | 555784,98 | 366734,62 | Метод спутниковых геодезических измерений (определений) | Mt = 0,1 м | — |
| 81 | 555789,38 | 366717,69 | 555789,38 | 366717,69 | Метод спутниковых геодезических измерений (определений) | Mt = 0,1 м | — |
| н9У | — | — | 555829,29 | 366733,25 | Метод спутниковых геодезических измерений (определений) | Mt = 0,1 м | — |

2. Сведения о частях границ уточняемого земельного участка с кадастровым номером 09:08:0180103:1157

| Обозначение части границ | | Горизонтальное проложение (S), м | Описание прохождения части границ | Сведения о согласовании местоположения границ(согласовано/спорное) |
|--------------------------|-------|----------------------------------|-----------------------------------|--|
| от т. | до т. | | | |
| 1 | 2 | 3 | 4 | 5 |
| н9У | 78 | 30,36 | — | согласовано |
| 78 | 79 | 45,92 | — | — |

КАРТА-ПЛАН ТЕРРИТОРИИ

Сведения об уточняемых земельных участках, необходимые для исправления реестровых ошибок
в сведениях о местоположении их границ

| | | | | |
|----|-----|-------|---|-------------|
| 79 | 80 | 17,47 | — | — |
| 80 | 81 | 17,49 | — | — |
| 81 | н9У | 42,84 | — | согласовано |

3. Характеристики уточняемого земельного участка с кадастровым номером 09:08:0180103:1157

| № п/п | Наименование характеристик земельного участка | Значение характеристики |
|-------|---|---|
| 1 | 2 | 3 |
| 1. | Адрес земельного участка | — |
| 1.1. | Сведения о местоположении земельного участка (при отсутствии адреса) в структурированном в соответствии с федеральной информационной адресной системой виде | Российская Федерация, Карачаево-Черкесская Республика, Малокарачаевский р-н, с. Учкекен, ул. Солнечная, д. 4А |
| 1.2. | Дополнительные сведения о местоположении земельного участка | — |
| 2. | Площадь земельного участка ± величина погрешности определения(вычисления) площади ($P \pm \Delta P$), м ² | 1436±14 |
| 3. | Формула, примененная для вычисления предельной погрешности определения площади земельного участка, с подставленными значениями и итоговые (вычисленные) значения (ΔP), м ² | $\Delta P = 3,5 \cdot M_t \cdot \sqrt{P_{\text{Док}}} = 3,5 \cdot 0,10 \cdot \sqrt{1507} = 14$ |
| 4. | Площадь земельного участка согласно сведениям Единого государственного реестра недвижимости ($P_{\text{кад}}$), м ² | 1507 |
| 5. | Оценка расхождения P и $P_{\text{кад}}$ ($P - P_{\text{кад}}$), м ² | -71 |
| 6. | Предельный минимальный и максимальный размеры земельного участка ($P_{\text{мин}}$ и $P_{\text{макс}}$), м ² | $P_{\text{мин}}=300$, $P_{\text{макс}}=2500$ |
| 7. | Кадастровый или иной государственный учетный номер (инвентарный) здания, сооружения, объекта незавершенного строительства, расположенного на земельном участке | 09:08:0180103:1199 |
| 8. | Вид (виды) разрешенного использования | для ведения личного подсобного хозяйства |
| 8.1. | Дополнительные сведения об использовании земельного участка | — |
| 9. | Сведения о земельных участках (землях общего пользования, территории общего пользования), посредством которых обеспечивается доступ | земли общего пользования |
| 10. | Иные сведения | — |

4. Пояснения к сведениям об уточняемом земельном участке с кадастровым номером 09:08:0180103:1157 :

| | |
|----|---|
| 1. | — |
|----|---|

КАРТА-ПЛАН ТЕРРИТОРИИ

**Сведения об уточняемых земельных участках, необходимые для исправления реестровых ошибок
в сведениях о местоположении их границ**

1. Сведения о характерных точках границ уточняемого земельного участка с кадастровым номером 09:08:0180103:1421

Система координат МСК-09

Зона № 1

| Обозначение характерных точек границ | Координаты, м | | | | Метод определения координат | Формулы, примененные для расчета средней квадратической погрешности определения координат характерных точек границ (M_t), с подставленными в такие формулы значениями и итоговые (вычисленные) значения M_t , м | Описание закрепления точки |
|---|--|-----------|---|-----------|--|--|-------------------------------|
| | содержатся в Едином государственном реестре недвижимости | | определены в результате выполнения комплексных кадастровых работ | | | | |
| | X | Y | X | Y | | | |
| 1 | 2 | 3 | 4 | 5 | 6 | 7 | 8 |
| н13У | — | — | 556529,86 | 366639,77 | Метод спутниковых геодезических измерений (определений) | $M_t = 0,1$ м | — |
| н14У | — | — | 556514,70 | 366676,79 | Метод спутниковых геодезических измерений (определений) | $M_t = 0,1$ м | — |
| н11У | — | — | 556491,95 | 366666,41 | Метод спутниковых геодезических измерений (определений) | $M_t = 0,1$ м | — |
| н12У | — | — | 556507,11 | 366629,39 | Метод спутниковых геодезических измерений (определений) | $M_t = 0,1$ м | — |
| 7 | 556533,24 | 366635,61 | — | — | — | — | — |
| 10 | 556518,08 | 366672,62 | — | — | — | — | — |
| 9 | 556495,13 | 366662,69 | — | — | — | — | — |
| 8 | 556510,29 | 366625,67 | — | — | — | — | — |
| н13У | — | — | 556529,86 | 366639,77 | Метод спутниковых геодезических | $M_t = 0,1$ м | — |

КАРТА-ПЛАН ТЕРРИТОРИИ

Сведения об уточняемых земельных участках, необходимые для исправления реестровых ошибок
в сведениях о местоположении их границ

| | | | | | |
|--|---|---|--|--|--|
| | | | | измерений (определений) | |
| 2. Сведения о частях границ уточняемого земельного участка с кадастровым номером 09:08:0180103:1421 | | | | | |
| Обозначение части границ | | Горизонтальное проложение (S), м | Описание прохождения части границ | Сведения о согласовании местоположения границ(согласовано/спорное) | |
| от т. | до т. | | | | |
| 1 | 2 | 3 | 4 | 5 | |
| н13У | н14У | 40,00 | — | согласовано | |
| н14У | н11У | 25,01 | — | согласовано | |
| н11У | н12У | 40,00 | — | согласовано | |
| н12У | н13У | 25,01 | — | согласовано | |
| 3. Характеристики уточняемого земельного участка с кадастровым номером 09:08:0180103:1421 | | | | | |
| № п/п | Наименование характеристик земельного участка | | | Значение характеристики | |
| 1 | 2 | | | 3 | |
| 1. | Адрес земельного участка | | | — | |
| 1.1. | Сведения о местоположении земельного участка (при отсутствии адреса) в структурированном в соответствии с федеральной информационной адресной системой виде | | | Российская Федерация, Карачаево-Черкесская Республика, р-н Малокарачаевский, с Учкскен, ул. Лесная, 17 | |
| 1.2. | Дополнительные сведения о местоположении земельного участка | | | — | |
| 2. | Площадь земельного участка ± величина погрешности определения(вычисления) площади ($P \pm \Delta P$), м ² | | | 1000±11 | |
| 3. | Формула, примененная для вычисления предельной погрешности определения площади земельного участка, с подставленными значениями и итоговые (вычисленные) значения (ΔP), м ² | | | $\Delta P = 3,5 \cdot M_t \cdot \sqrt{P_{\text{док}}} = 3,5 \cdot 0,10 \cdot \sqrt{1000} = 11$ | |
| 4. | Площадь земельного участка согласно сведениям Единого государственного реестра недвижимости ($P_{\text{кад}}$), м ² | | | 1000 | |
| 5. | Оценка расхождения P и $P_{\text{кад}}$ ($P - P_{\text{кад}}$), м ² | | | 0 | |
| 6. | Предельный минимальный и максимальный размеры земельного участка ($P_{\text{мин}}$ и $P_{\text{макс}}$), м ² | | | $P_{\text{мин}}=300, P_{\text{макс}}=2500$ | |
| 7. | Кадастровый или иной государственный учетный номер (инвентарный) здания, сооружения, объекта незавершенного строительства, расположенного на земельном участке | | | — | |

КАРТА-ПЛАН ТЕРРИТОРИИ

Сведения об уточняемых земельных участках, необходимые для исправления реестровых ошибок
в сведениях о местоположении их границ

| 1 | 2 | 3 |
|------|---|--|
| 8. | Вид (виды) разрешенного использования | Для ведения личного подсобного хозяйства |
| 8.1. | Дополнительные сведения об использовании земельного участка | — |
| 9. | Сведения о земельных участках (землях общего пользования, территории общего пользования), посредством которых обеспечивается доступ | — |
| 10. | Иные сведения | — |

4. Пояснения к сведениям об уточняемом земельном участке с кадастровым номером 09:08:0180103:1421 :

1. —

1. Сведения о характерных точках границ уточняемого земельного участка с кадастровым номером 09:08:0180103:1441

Система координат МСК-09

Зона № 1

| Обозначение характерных точек границ | Координаты, м | | | | Метод определения координат | Формулы, примененные для расчета средней квадратической погрешности определения координат характерных точек границ (M_t), с подставленными в такие формулы значениями и итоговые (вычисленные) значения M_t , м | Описание закрепления точки |
|---|--|-----------|---|-----------|--|--|-------------------------------|
| | содержатся в Едином государственном реестре недвижимости | | определены в результате выполнения комплексных кадастровых работ | | | | |
| | X | Y | X | Y | | | |
| 1 | 2 | 3 | 4 | 5 | 6 | 7 | 8 |
| n175У | — | — | 555786,69 | 366690,20 | Метод спутниковых геодезических измерений (определений) | $M_t = 0,1$ м | — |
| n176У | — | — | 555729,37 | 366674,50 | Метод спутниковых геодезических измерений (определений) | $M_t = 0,1$ м | — |
| n167У | — | — | 555730,24 | 366668,24 | Метод спутниковых геодезических измерений (определений) | $M_t = 0,1$ м | — |
| 50 | 555828,75 | 366708,02 | — | — | — | — | — |

КАРТА-ПЛАН ТЕРРИТОРИИ

Сведения об уточняемых земельных участках, необходимые для исправления реестровых ошибок
в сведениях о местоположении их границ

| | | | | | | | |
|-------|-----------|-----------|-----------|-----------|---|------------|---|
| 51 | 555789,62 | 366696,43 | — | — | — | — | — |
| 52 | 555787,46 | 366689,67 | — | — | — | — | — |
| 53 | 555744,54 | 366677,90 | — | — | — | — | — |
| 54 | 555730,71 | 366675,67 | — | — | — | — | — |
| 42 | 555731,41 | 366668,49 | 555731,41 | 366668,49 | Метод спутниковых геодезических измерений (определений) | Mt = 0,1 м | — |
| 43 | 555737,11 | 366669,59 | 555737,11 | 366669,59 | Метод спутниковых геодезических измерений (определений) | Mt = 0,1 м | — |
| 44 | 555744,35 | 366671,35 | 555744,35 | 366671,35 | Метод спутниковых геодезических измерений (определений) | Mt = 0,1 м | — |
| 45 | 555760,74 | 366673,69 | 555760,74 | 366673,69 | Метод спутниковых геодезических измерений (определений) | Mt = 0,1 м | — |
| 46 | 555768,57 | 366675,34 | 555768,57 | 366675,34 | Метод спутниковых геодезических измерений (определений) | Mt = 0,1 м | — |
| 41 | 555829,30 | 366695,88 | 555829,30 | 366695,88 | Метод спутниковых геодезических измерений (определений) | Mt = 0,1 м | — |
| н177У | — | — | 555827,90 | 366707,91 | Метод спутниковых геодезических измерений (определений) | Mt = 0,1 м | — |

КАРТА-ПЛАН ТЕРРИТОРИИ

Сведения об уточняемых земельных участках, необходимые для исправления реестровых ошибок
в сведениях о местоположении их границ

| | | | | | | | |
|-------|---|---|-----------|-----------|---|------------|---|
| н178У | — | — | 555819,18 | 366705,91 | Метод спутниковых геодезических измерений (определений) | Mt = 0,1 м | — |
| н179У | — | — | 555787,57 | 366695,45 | Метод спутниковых геодезических измерений (определений) | Mt = 0,1 м | — |
| н175У | — | — | 555786,69 | 366690,20 | Метод спутниковых геодезических измерений (определений) | Mt = 0,1 м | — |

2. Сведения о частях границ уточняемого земельного участка с кадастровым номером 09:08:0180103:1441

| Обозначение части границ | | Горизонтальное проложение (S), м | Описание прохождения части границ | Сведения о согласовании местоположения границ(согласовано/спорное) |
|--------------------------|-------|----------------------------------|-----------------------------------|--|
| от т. | до т. | | | |
| 1 | 2 | 3 | 4 | 5 |
| н175У | н176У | 59,43 | — | согласовано |
| н176У | н167У | 6,32 | — | согласовано |
| н167У | 42 | 1,20 | — | согласовано |
| 42 | 43 | 5,81 | — | — |
| 43 | 44 | 7,45 | — | — |
| 44 | 45 | 16,56 | — | — |
| 45 | 46 | 8,00 | — | — |
| 46 | 41 | 64,11 | — | — |
| 41 | н177У | 12,11 | — | согласовано |
| н177У | н178У | 8,95 | — | согласовано |
| н178У | н179У | 33,30 | — | согласовано |
| н179У | н175У | 5,32 | — | согласовано |

КАРТА-ПЛАН ТЕРРИТОРИИ

Сведения об уточняемых земельных участках, необходимые для исправления реестровых ошибок
в сведениях о местоположении их границ

3. Характеристики уточняемого земельного участка с кадастровым номером 09:08:0180103:1441

| № п/п | Наименование характеристик земельного участка | Значение характеристики |
|-------|---|---|
| 1 | 2 | 3 |
| 1. | Адрес земельного участка | — |
| 1.1. | Сведения о местоположении земельного участка (при отсутствии адреса) в структурированном в соответствии с федеральной информационной адресной системой виде | Карачаево-Черкесская Республика, р-н Малокарачаевский, с Учкекен, ул Горная, д 71 а |
| 1.2. | Дополнительные сведения о местоположении земельного участка | — |
| 2. | Площадь земельного участка ± величина погрешности определения(вычисления) площади ($P \pm \Delta P$), м ² | 1042±11 |
| 3. | Формула, примененная для вычисления предельной погрешности определения площади земельного участка, с подставленными значениями и итоговые (вычисленные) значения (ΔP), м ² | $\Delta P = 3,5 \cdot M_t \cdot \sqrt{P_{\text{док}}} = 3,5 \cdot 0,10 \cdot \sqrt{990} = 11$ |
| 4. | Площадь земельного участка согласно сведениям Единого государственного реестра недвижимости ($P_{\text{кад}}$), м ² | 990 |
| 5. | Оценка расхождения P и $P_{\text{кад}}$ ($P - P_{\text{кад}}$), м ² | 52 |
| 6. | Предельный минимальный и максимальный размеры земельного участка ($P_{\text{мин}}$ и $P_{\text{макс}}$), м ² | $P_{\text{мин}}=300$, $P_{\text{макс}}=2500$ |
| 7. | Кадастровый или иной государственный учетный номер (инвентарный) здания, сооружения, объекта незавершенного строительства, расположенного на земельном участке | 09:08:0180103:1455 |
| 8. | Вид (виды) разрешенного использования | Для ведения личного подсобного хозяйства |
| 8.1. | Дополнительные сведения об использовании земельного участка | — |
| 9. | Сведения о земельных участках (землях общего пользования, территории общего пользования), посредством которых обеспечивается доступ | — |
| 10. | Иные сведения | — |

4. Пояснения к сведениям об уточняемом земельном участке с кадастровым номером 09:08:0180103:1441 :

1. —

1. Сведения о характерных точках границ уточняемого земельного участка с кадастровым номером 09:08:0180103:1442

Система координат МСК-09

Зона № 1

КАРТА-ПЛАН ТЕРРИТОРИИ

**Сведения об уточняемых земельных участках, необходимые для исправления реестровых ошибок
в сведениях о местоположении их границ**

| Обозначение характерных точек границ | Координаты, м | | | | Метод определения координат | Формулы, примененные для расчета средней квадратической погрешности определения координат характерных точек границ (M_t), с подставленными в такие формулы значениями и итоговые (вычисленные) значения M_t , м | Описание закрепления точки |
|---|--|-----------|---|-----------|--|--|-------------------------------|
| | содержатся в Едином государственном реестре недвижимости | | определены в результате выполнения комплексных кадастровых работ | | | | |
| | X | Y | X | Y | | | |
| 1 | 2 | 3 | 4 | 5 | 6 | 7 | 8 |
| н93У | — | — | 555829,11 | 366681,52 | Метод спутниковых геодезических измерений (определений) | $M_t = 0,1$ м | — |
| 48 | 555732,43 | 366657,94 | — | — | — | — | — |
| 49 | 555765,20 | 366667,71 | — | — | — | — | — |
| 47 | 555829,84 | 366683,90 | — | — | — | — | — |
| 41 | 555829,30 | 366695,88 | 555829,30 | 366695,88 | Метод спутниковых геодезических измерений (определений) | $M_t = 0,1$ м | — |
| 46 | 555768,57 | 366675,34 | 555768,57 | 366675,34 | Метод спутниковых геодезических измерений (определений) | $M_t = 0,1$ м | — |
| 45 | 555760,74 | 366673,69 | 555760,74 | 366673,69 | Метод спутниковых геодезических измерений (определений) | $M_t = 0,1$ м | — |
| 44 | 555744,35 | 366671,35 | 555744,35 | 366671,35 | Метод спутниковых геодезических измерений (определений) | $M_t = 0,1$ м | — |

КАРТА-ПЛАН ТЕРРИТОРИИ

Сведения об уточняемых земельных участках, необходимые для исправления реестровых ошибок
в сведениях о местоположении их границ

| | | | | | | | |
|-------|-----------|-----------|-----------|-----------|---|------------|---|
| 43 | 555737,11 | 366669,59 | 555737,11 | 366669,59 | Метод спутниковых геодезических измерений (определений) | Mt = 0,1 м | — |
| 42 | 555731,41 | 366668,49 | 555731,41 | 366668,49 | Метод спутниковых геодезических измерений (определений) | Mt = 0,1 м | — |
| н167У | — | — | 555730,24 | 366668,24 | Метод спутниковых геодезических измерений (определений) | Mt = 0,1 м | — |
| н100У | — | — | 555731,00 | 366658,11 | Метод спутниковых геодезических измерений (определений) | Mt = 0,1 м | — |
| н99У | — | — | 555739,98 | 366659,37 | Метод спутниковых геодезических измерений (определений) | Mt = 0,1 м | — |
| н98У | — | — | 555749,45 | 366662,21 | Метод спутниковых геодезических измерений (определений) | Mt = 0,1 м | — |
| н97У | — | — | 555764,22 | 366666,56 | Метод спутниковых геодезических измерений (определений) | Mt = 0,1 м | — |
| н96У | — | — | 555767,14 | 366667,66 | Метод спутниковых геодезических измерений (определений) | Mt = 0,1 м | — |

КАРТА-ПЛАН ТЕРРИТОРИИ

Сведения об уточняемых земельных участках, необходимые для исправления реестровых ошибок
в сведениях о местоположении их границ

| | | | | | | | |
|------|---|---|-----------|-----------|---|------------|---|
| н95У | — | — | 555769,27 | 366667,47 | Метод спутниковых геодезических измерений (определений) | Mt = 0,1 м | — |
| н94У | — | — | 555824,44 | 366682,03 | Метод спутниковых геодезических измерений (определений) | Mt = 0,1 м | — |
| н93У | — | — | 555829,11 | 366681,52 | Метод спутниковых геодезических измерений (определений) | Mt = 0,1 м | — |

2. Сведения о частях границ уточняемого земельного участка с кадастровым номером 09:08:0180103:1442

| Обозначение части границ | | Горизонтальное проложение (S), м | Описание прохождения части границ | Сведения о согласовании местоположения границ(согласовано/спорное) |
|--------------------------|-------|----------------------------------|-----------------------------------|--|
| от т. | до т. | | | |
| 1 | 2 | 3 | 4 | 5 |
| н93У | 41 | 14,36 | — | согласовано |
| 41 | 46 | 64,11 | — | — |
| 46 | 45 | 8,00 | — | — |
| 45 | 44 | 16,56 | — | — |
| 44 | 43 | 7,45 | — | — |
| 43 | 42 | 5,81 | — | — |
| 42 | н167У | 1,20 | — | согласовано |
| н167У | н100У | 10,16 | — | согласовано |
| н100У | н99У | 9,07 | — | согласовано |
| н99У | н98У | 9,89 | — | согласовано |
| н98У | н97У | 15,40 | — | согласовано |
| н97У | н96У | 3,12 | — | согласовано |
| н96У | н95У | 2,14 | — | согласовано |
| н95У | н94У | 57,06 | — | согласовано |
| н94У | н93У | 4,70 | — | согласовано |

КАРТА-ПЛАН ТЕРРИТОРИИ

Сведения об уточняемых земельных участках, необходимые для исправления реестровых ошибок
в сведениях о местоположении их границ

3. Характеристики уточняемого земельного участка с кадастровым номером 09:08:0180103:1442

| № п/п | Наименование характеристик земельного участка | Значение характеристики |
|-------|---|---|
| 1 | 2 | 3 |
| 1. | Адрес земельного участка | — |
| 1.1. | Сведения о местоположении земельного участка (при отсутствии адреса) в структурированном в соответствии с федеральной информационной адресной системой виде | Карачаево-Черкесская Республика, р-н Малокарачаевский, с Учкекен, ул Горная, д 71 |
| 1.2. | Дополнительные сведения о местоположении земельного участка | — |
| 2. | Площадь земельного участка ± величина погрешности определения(вычисления) площади ($P \pm \Delta P$), м ² | 990±11 |
| 3. | Формула, примененная для вычисления предельной погрешности определения площади земельного участка, с подставленными значениями и итоговые (вычисленные) значения (ΔP), м ² | $\Delta P = 3,5 \cdot M_t \cdot \sqrt{P_{\text{док}}} = 3,5 \cdot 0,10 \cdot \sqrt{900} = 11$ |
| 4. | Площадь земельного участка согласно сведениям Единого государственного реестра недвижимости ($P_{\text{кад}}$), м ² | 900 |
| 5. | Оценка расхождения P и $P_{\text{кад}}$ ($P - P_{\text{кад}}$), м ² | 90 |
| 6. | Предельный минимальный и максимальный размеры земельного участка ($P_{\text{мин}}$ и $P_{\text{макс}}$), м ² | $P_{\text{мин}}=300$, $P_{\text{макс}}=2500$ |
| 7. | Кадастровый или иной государственный учетный номер (инвентарный) здания, сооружения, объекта незавершенного строительства, расположенного на земельном участке | 09:08:0180103:1356 |
| 8. | Вид (виды) разрешенного использования | Для ведения личного подсобного хозяйства |
| 8.1. | Дополнительные сведения об использовании земельного участка | — |
| 9. | Сведения о земельных участках (землях общего пользования, территории общего пользования), посредством которых обеспечивается доступ | — |
| 10. | Иные сведения | — |

4. Пояснения к сведениям об уточняемом земельном участке с кадастровым номером 09:08:0180103:1442 :

| | |
|----|---|
| 1. | — |
|----|---|

КАРТА-ПЛАН ТЕРРИТОРИИ

Описание местоположения зданий, сооружений, объектов незавершенного строительства на земельном участке

1. Сведения о характерных точках контура объекта недвижимости с кадастровым номером 09:08:000000:6746

| Система координат МСК-09 | | | | | | | Зона № 1 | |
|--|--|---|-----------|--|-----------|-----------|---|---|
| Обозначение характерных точек контура | Содержатся в Едином государственном реестре недвижимости | | | Определены в ходе выполнения комплексных кадастровых работ | | | Метод определения координат | Формулы, примененные для расчета средней квадратической погрешности определения координат характерных точек границ (M_t), с подставленными в такие формулы значениями и итоговые (вычисленные) значения M_t , м |
| | Координаты, м | | Радиус, м | Координаты, м | | Радиус, м | | |
| | X | Y | R | X | Y | R | | |
| 1 | 2 | 3 | 4 | 5 | 6 | 7 | 8 | 9 |
| н2390 | — | — | — | 556455,70 | 366194,90 | — | Метод спутниковых геодезических измерений (определений) | $M_t = 0,1$ м |
| н2400 | — | — | — | 556455,70 | 366199,82 | — | Метод спутниковых геодезических измерений (определений) | $M_t = 0,1$ м |
| н2410 | — | — | — | 556454,58 | 366199,95 | — | Метод спутниковых геодезических измерений (определений) | $M_t = 0,1$ м |
| н2420 | — | — | — | 556454,53 | 366205,77 | — | Метод спутниковых геодезических измерений (определений) | $M_t = 0,1$ м |
| н2430 | — | — | — | 556455,06 | 366206,47 | — | Метод спутниковых геодезических измерений (определений) | $M_t = 0,1$ м |

КАРТА-ПЛАН ТЕРРИТОРИИ

Описание местоположения зданий, сооружений, объектов незавершенного строительства на земельном участке

| | | | | | | | | |
|-------|---|---|---|-----------|-----------|---|---|------------|
| н2440 | — | — | — | 556455,11 | 366208,74 | — | Метод спутниковых геодезических измерений (определений) | Mt = 0,1 м |
| н2450 | — | — | — | 556453,47 | 366210,30 | — | Метод спутниковых геодезических измерений (определений) | Mt = 0,1 м |
| н2460 | — | — | — | 556445,41 | 366210,24 | — | Метод спутниковых геодезических измерений (определений) | Mt = 0,1 м |
| н2470 | — | — | — | 556445,45 | 366208,86 | — | Метод спутниковых геодезических измерений (определений) | Mt = 0,1 м |
| н2480 | — | — | — | 556438,97 | 366208,71 | — | Метод спутниковых геодезических измерений (определений) | Mt = 0,1 м |
| н2490 | — | — | — | 556439,14 | 366203,35 | — | Метод спутниковых геодезических измерений (определений) | Mt = 0,1 м |
| н2500 | — | — | — | 556439,02 | 366199,50 | — | Метод спутниковых геодезических измерений (определений) | Mt = 0,1 м |

КАРТА-ПЛАН ТЕРРИТОРИИ

Описание местоположения зданий, сооружений, объектов незавершенного строительства на земельном участке

| | | | | | | | | |
|-------|---|---|---|-----------|-----------|---|---|------------|
| н251О | — | — | — | 556441,09 | 366199,53 | — | Метод спутниковых геодезических измерений (определений) | Mt = 0,1 м |
| н252О | — | — | — | 556441,21 | 366194,56 | — | Метод спутниковых геодезических измерений (определений) | Mt = 0,1 м |
| н239О | — | — | — | 556455,70 | 366194,90 | — | Метод спутниковых геодезических измерений (определений) | Mt = 0,1 м |

2. Сведения о характеристиках объекта недвижимости с кадастровым номером 09:08:000000:6746

| № п/п | Наименование характеристики | Значение характеристики |
|-------|---|---|
| 1 | 2 | 3 |
| 1. | Вид объекта недвижимости | незавершенное сооружение |
| 2. | Ранее присвоенный государственный учетный номер (инвентарный) здания, сооружения, объекта незавершенного строительства | — |
| 3. | Кадастровый номер земельного участка (земельных участков), в границах которого (которых) расположены здание, сооружение, объект незавершенного строительства | 09:08:0180103:900 |
| 4. | Уникальный учетный номер кадастрового квартала, в границах которого расположены здание, сооружение, объект незавершенного строительства | 09:08:0180103 |
| 5. | Адрес здания, сооружения, объекта незавершенного строительства | — |
| 5.1. | Сведения о местоположении здания, сооружения, объекта незавершенного строительства (при отсутствии адреса) в структурированном в соответствии с федеральной информационной адресной системой виде | Российская Федерация, Карачаево-Черкесская Республика, Малокарачаевский р-н, с. Учкеек, ул. Ушакова, д. 5 |
| 5.2. | Дополнительные сведения о местоположении | — |
| 6. | Иные сведения | — |

КАРТА-ПЛАН ТЕРРИТОРИИ

Описание местоположения зданий, сооружений, объектов незавершенного строительства на земельном участке

3. Пояснения к сведениям об объекте недвижимости с кадастровым номером 09:08:0000000:6746 :

1. —

1. Сведения о характерных точках контура объекта недвижимости с кадастровым номером 09:08:0000000:7718

Система координат МСК-09

Зона № 1

| Обозначение характерных точек контура | Содержатся в Едином государственном реестре недвижимости | | | Определены в ходе выполнения комплексных кадастровых работ | | | Метод определения координат | Формулы, примененные для расчета средней квадратической погрешности определения координат характерных точек границ (M_t), с подставленными в такие формулы значениями и итоговые (вычисленные) значения M_t , м |
|--|--|---|----------------|--|-----------|----------------|---|---|
| | Координаты, м | | Радиус, м R | Координаты, м | | Радиус, м R | | |
| | X | Y | | X | Y | | | |
| 1 | 2 | 3 | 4 | 5 | 6 | 7 | 8 | 9 |
| н43О | — | — | — | 556337,52 | 366003,67 | — | Метод спутниковых геодезических измерений (определений) | $M_t = 0,1$ м |
| н44О | — | — | — | 556339,40 | 366014,59 | — | Метод спутниковых геодезических измерений (определений) | $M_t = 0,1$ м |
| н45О | — | — | — | 556327,88 | 366017,74 | — | Метод спутниковых геодезических измерений (определений) | $M_t = 0,1$ м |
| н46О | — | — | — | 556325,94 | 366006,83 | — | Метод спутниковых геодезических измерений (определений) | $M_t = 0,1$ м |
| н43О | — | — | — | 556337,52 | 366003,67 | — | Метод спутниковых | $M_t = 0,1$ м |

КАРТА-ПЛАН ТЕРРИТОРИИ

Описание местоположения зданий, сооружений, объектов незавершенного строительства на земельном участке

| | | | | | | | | |
|------|---|---|---|-----------|-----------|---|---|------------|
| н470 | — | — | — | 556043,20 | 366174,05 | — | Метод спутниковых геодезических измерений (определений) | Mt = 0,1 м |
| н480 | — | — | — | 556032,65 | 366184,36 | — | Метод спутниковых геодезических измерений (определений) | Mt = 0,1 м |
| н490 | — | — | — | 556025,98 | 366177,69 | — | Метод спутниковых геодезических измерений (определений) | Mt = 0,1 м |
| н500 | — | — | — | 556036,05 | 366166,77 | — | Метод спутниковых геодезических измерений (определений) | Mt = 0,1 м |
| н470 | — | — | — | 556043,20 | 366174,05 | — | Метод спутниковых геодезических измерений (определений) | Mt = 0,1 м |

2. Сведения о характеристиках объекта недвижимости с кадастровым номером 09:08:000000:7730

| № п/п | Наименование характеристики | Значение характеристики |
|-------|--|-------------------------|
| 1 | 2 | 3 |
| 1. | Вид объекта недвижимости | здание |
| 2. | Ранее присвоенный государственный учетный номер (инвентарный) здания, сооружения, объекта незавершенного строительства | — |
| 3. | Кадастровый номер земельного участка (земельных участков), в границах которого (которых) расположены здание, сооружение, объект незавершенного строительства | 09:08:0180103:57 |

КАРТА-ПЛАН ТЕРРИТОРИИ

Описание местоположения зданий, сооружений, объектов незавершенного строительства на земельном участке

| 1 | 2 | 3 |
|------|---|--|
| 4. | Уникальный учетный номер кадастрового квартала, в границах которого расположены здание, сооружение, объект незавершенного строительства | 09:08:0180103 |
| 5. | Адрес здания, сооружения, объекта незавершенного строительства | — |
| 5.1. | Сведения о местоположении здания, сооружения, объекта незавершенного строительства (при отсутствии адреса) в структурированном в соответствии с федеральной информационной адресной системой виде | Российская Федерация, Карачаево-Черкесская Республика, р-н Малокарачаевский, с Учкеек, ул Горная, д 27 |
| 5.2. | Дополнительные сведения о местоположении | — |
| 6. | Иные сведения | — |

3. Пояснения к сведениям об объекте недвижимости с кадастровым номером 09:08:0000000:7730 :

| | |
|----|---|
| 1. | — |
|----|---|

1. Сведения о характерных точках контура объекта недвижимости с кадастровым номером 09:08:0000000:7732

| Система координат МСК-09 | | | | | | | Зона № 1 | |
|---------------------------------------|--|---|-----------|--|-----------|-----------|---|---|
| Обозначение характерных точек контура | Содержатся в Едином государственном реестре недвижимости | | | Определены в ходе выполнения комплексных кадастровых работ | | | Метод определения координат | Формулы, примененные для расчета средней квадратической погрешности определения координат характерных точек границ (M_t), с подставленными в такие формулы значениями и итоговые (вычисленные) значения M_t , м |
| | Координаты, м | | Радиус, м | Координаты, м | | Радиус, м | | |
| | X | Y | | X | Y | | | |
| 1 | 2 | 3 | 4 | 5 | 6 | 7 | 8 | 9 |
| н40О | — | — | — | 555976,42 | 366236,78 | — | Метод спутниковых геодезических измерений (определений) | $M_t = 0,1$ м |
| н41О | — | — | — | 555970,36 | 366244,18 | — | Метод спутниковых геодезических измерений (определений) | $M_t = 0,1$ м |
| н39О | — | — | — | 555961,14 | 366236,90 | — | Метод спутниковых | $M_t = 0,1$ м |

КАРТА-ПЛАН ТЕРРИТОРИИ

Описание местоположения зданий, сооружений, объектов незавершенного строительства на земельном участке

| | | | | | | | | |
|------|---|---|---|-----------|-----------|---|---|------------|
| | | | | | | | геодезических измерений (определений) | |
| н420 | — | — | — | 555967,44 | 366229,50 | — | Метод спутниковых геодезических измерений (определений) | Mt = 0,1 м |
| н400 | — | — | — | 555976,42 | 366236,78 | — | Метод спутниковых геодезических измерений (определений) | Mt = 0,1 м |

2. Сведения о характеристиках объекта недвижимости с кадастровым номером 09:08:000000:7732

| № п/п | Наименование характеристики | Значение характеристики |
|-------|---|---|
| 1 | 2 | 3 |
| 1. | Вид объекта недвижимости | здание |
| 2. | Ранее присвоенный государственный учетный номер (инвентарный) здания, сооружения, объекта незавершенного строительства | — |
| 3. | Кадастровый номер земельного участка (земельных участков), в границах которого (которых) расположены здание, сооружение, объект незавершенного строительства | 09:08:0180103:81 |
| 4. | Уникальный учетный номер кадастрового квартала, в границах которого расположены здание, сооружение, объект незавершенного строительства | 09:08:0180103 |
| 5. | Адрес здания, сооружения, объекта незавершенного строительства | — |
| 5.1. | Сведения о местоположении здания, сооружения, объекта незавершенного строительства (при отсутствии адреса) в структурированном в соответствии с федеральной информационной адресной системой виде | Карачаево-Черкесская Республика, р-н. Малокарачаевский, с. Учкекен, ул. Горная, д. 33 |
| 5.2. | Дополнительные сведения о местоположении | — |
| 6. | Иные сведения | — |

3. Пояснения к сведениям об объекте недвижимости с кадастровым номером 09:08:000000:7732 :

| | |
|----|---|
| 1. | — |
|----|---|

КАРТА-ПЛАН ТЕРРИТОРИИ

Описание местоположения зданий, сооружений, объектов незавершенного строительства на земельном участке

1. Сведения о характерных точках контура объекта недвижимости с кадастровым номером 09:08:0000000:7738

| Система координат МСК-09 | | | | | | | Зона № 1 | |
|---------------------------------------|--|---|-----------|--|-----------|-----------|---|---|
| Обозначение характерных точек контура | Содержатся в Едином государственном реестре недвижимости | | | Определены в ходе выполнения комплексных кадастровых работ | | | Метод определения координат | Формулы, примененные для расчета средней квадратической погрешности определения координат характерных точек границ (M_t), с подставленными в такие формулы значениями и итоговые (вычисленные) значения M_t , м |
| | Координаты, м | | Радиус, м | Координаты, м | | Радиус, м | | |
| | X | Y | R | X | Y | R | | |
| 1 | 2 | 3 | 4 | 5 | 6 | 7 | 8 | 9 |
| н103О | — | — | — | 555879,07 | 366320,74 | — | Метод спутниковых геодезических измерений (определений) | $M_t = 0,1$ м |
| н104О | — | — | — | 555877,67 | 366322,87 | — | Метод спутниковых геодезических измерений (определений) | $M_t = 0,1$ м |
| н105О | — | — | — | 555879,57 | 366324,50 | — | Метод спутниковых геодезических измерений (определений) | $M_t = 0,1$ м |
| н106О | — | — | — | 555873,55 | 366333,11 | — | Метод спутниковых геодезических измерений (определений) | $M_t = 0,1$ м |
| н107О | — | — | — | 555863,27 | 366325,76 | — | Метод спутниковых геодезических измерений (определений) | $M_t = 0,1$ м |

КАРТА-ПЛАН ТЕРРИТОРИИ

Описание местоположения зданий, сооружений, объектов незавершенного строительства на земельном участке

| | | | | | | | | |
|-------|---|---|---|-----------|-----------|---|---|------------|
| н108О | — | — | — | 555869,30 | 366317,10 | — | Метод спутниковых геодезических измерений (определений) | Mt = 0,1 м |
| н129О | — | — | — | 555871,70 | 366318,67 | — | Метод спутниковых геодезических измерений (определений) | Mt = 0,1 м |
| н130О | — | — | — | 555873,38 | 366316,30 | — | Метод спутниковых геодезических измерений (определений) | Mt = 0,1 м |
| н103О | — | — | — | 555879,07 | 366320,74 | — | Метод спутниковых геодезических измерений (определений) | Mt = 0,1 м |

2. Сведения о характеристиках объекта недвижимости с кадастровым номером 09:08:000000:7738

| № п/п | Наименование характеристики | Значение характеристики |
|-------|--|--|
| 1 | 2 | 3 |
| 1. | Вид объекта недвижимости | здание |
| 2. | Ранее присвоенный государственный учетный номер (инвентарный) здания, сооружения, объекта незавершенного строительства | 329 (инвентарный номер) |
| 3. | Кадастровый номер земельного участка (земельных участков), в границах которого (которых) расположены здание, сооружение, объект незавершенного строительства | 09:08:0180104:24 |
| 4. | Уникальный учетный номер кадастрового квартала, в границах которого расположены здание, сооружение, объект незавершенного строительства | 09:08:0180103 |
| 5. | Адрес здания, сооружения, объекта незавершенного строительства | — |
| 5.1. | Сведения о местоположении здания, сооружения, объекта незавершенного строительства (при отсутствии адреса) в | Карачаево-Черкесская Республика, р-н. Малокарачаевский, с. Учккен, ул. Горная, д. 41 |

КАРТА-ПЛАН ТЕРРИТОРИИ

Описание местоположения зданий, сооружений, объектов незавершенного строительства на земельном участке

| 1 | 2 | 3 |
|------|--|---|
| | структурированном в соответствии с федеральной информационной адресной системой в виде | |
| 5.2. | Дополнительные сведения о местоположении | — |
| 6. | Иные сведения | — |

3. Пояснения к сведениям об объекте недвижимости с кадастровым номером 09:08:0000000:7738 :

1. —

1. Сведения о характерных точках контура объекта недвижимости с кадастровым номером 09:08:0000000:7739

| Система координат МСК-09 | | | | | | | Зона № 1 | |
|---------------------------------------|--|---|-----------|--|-----------|-----------|---|---|
| Обозначение характерных точек контура | Содержатся в Едином государственном реестре недвижимости | | | Определены в ходе выполнения комплексных кадастровых работ | | | Метод определения координат | Формулы, примененные для расчета средней квадратической погрешности определения координат характерных точек границ (M_t), с подставленными в такие формулы значениями и итоговые (вычисленные) значения M_t , м |
| | Координаты, м | | Радиус, м | Координаты, м | | Радиус, м | | |
| | X | Y | R | X | Y | R | | |
| 1 | 2 | 3 | 4 | 5 | 6 | 7 | 8 | 9 |
| н840 | — | — | — | 555921,71 | 366241,53 | — | Метод спутниковых геодезических измерений (определений) | $M_t = 0,1$ м |
| н850 | — | — | — | 555913,06 | 366251,41 | — | Метод спутниковых геодезических измерений (определений) | $M_t = 0,1$ м |
| н1010 | — | — | — | 555900,71 | 366239,90 | — | Метод спутниковых геодезических измерений (определений) | $M_t = 0,1$ м |
| н1020 | — | — | — | 555909,81 | 366230,43 | — | Метод спутниковых | $M_t = 0,1$ м |

КАРТА-ПЛАН ТЕРРИТОРИИ

Описание местоположения зданий, сооружений, объектов незавершенного строительства на земельном участке

| | | | | | | | | |
|------|---|---|---|-----------|-----------|---|---|------------|
| | | | | | | | геодезических измерений (определений) | |
| н840 | — | — | — | 555921,71 | 366241,53 | — | Метод спутниковых геодезических измерений (определений) | Mt = 0,1 м |

2. Сведения о характеристиках объекта недвижимости с кадастровым номером 09:08:0000000:7739

| № п/п | Наименование характеристики | Значение характеристики |
|-------|---|--|
| 1 | 2 | 3 |
| 1. | Вид объекта недвижимости | здание |
| 2. | Ранее присвоенный государственный учетный номер (инвентарный) здания, сооружения, объекта незавершенного строительства | — |
| 3. | Кадастровый номер земельного участка (земельных участков), в границах которого (которых) расположены здание, сооружение, объект незавершенного строительства | 09:08:0180103:501 |
| 4. | Уникальный учетный номер кадастрового квартала, в границах которого расположены здание, сооружение, объект незавершенного строительства | 09:08:0180103 |
| 5. | Адрес здания, сооружения, объекта незавершенного строительства | — |
| 5.1. | Сведения о местоположении здания, сооружения, объекта незавершенного строительства (при отсутствии адреса) в структурированном в соответствии с федеральной информационной адресной системой виде | Карачаево-Черкесская Республика, р-н. Малокарачаевский, с. Учкеек, ул. Горная, д. 42 |
| 5.2. | Дополнительные сведения о местоположении | — |
| 6. | Иные сведения | — |

3. Пояснения к сведениям об объекте недвижимости с кадастровым номером 09:08:0000000:7739 :

| | |
|----|---|
| 1. | — |
|----|---|

1. Сведения о характерных точках контура объекта недвижимости с кадастровым номером 09:08:0000000:7752

Система координат МСК-09

Зона № 1

КАРТА-ПЛАН ТЕРРИТОРИИ

Описание местоположения зданий, сооружений, объектов незавершенного строительства на земельном участке

| Обозначение характерных точек контура | Содержатся в Едином государственном реестре недвижимости | | | Определены в ходе выполнения комплексных кадастровых работ | | | Метод определения координат | Формулы, примененные для расчета средней квадратической погрешности определения координат характерных точек границ (M_i), с подставленными в такие формулы значениями и итоговые (вычисленные) значения M_i , м |
|--|--|---|-----------|--|-----------|-----------|---|---|
| | Координаты, м | | Радиус, м | Координаты, м | | Радиус, м | | |
| | X | Y | R | X | Y | R | | |
| 1 | 2 | 3 | 4 | 5 | 6 | 7 | 8 | 9 |
| н730 | — | — | — | 555762,05 | 366568,72 | — | Метод спутниковых геодезических измерений (определений) | $M_t = 0,1$ м |
| н740 | — | — | — | 555760,61 | 366579,82 | — | Метод спутниковых геодезических измерений (определений) | $M_t = 0,1$ м |
| н750 | — | — | — | 555750,40 | 366578,12 | — | Метод спутниковых геодезических измерений (определений) | $M_t = 0,1$ м |
| н760 | — | — | — | 555750,67 | 366574,54 | — | Метод спутниковых геодезических измерений (определений) | $M_t = 0,1$ м |
| н770 | — | — | — | 555748,65 | 366573,94 | — | Метод спутниковых геодезических измерений (определений) | $M_t = 0,1$ м |
| н780 | — | — | — | 555749,48 | 366569,55 | — | Метод спутниковых | $M_t = 0,1$ м |

КАРТА-ПЛАН ТЕРРИТОРИИ

Описание местоположения зданий, сооружений, объектов незавершенного строительства на земельном участке

| | | | | | | | | |
|-------|---|---|---|-----------|-----------|---|---|------------|
| | | | | | | | геодезических измерений (определений) | |
| н790 | — | — | — | 555751,60 | 366569,83 | — | Метод спутниковых геодезических измерений (определений) | Mt = 0,1 м |
| н1310 | — | — | — | 555752,18 | 366566,79 | — | Метод спутниковых геодезических измерений (определений) | Mt = 0,1 м |
| н730 | — | — | — | 555762,05 | 366568,72 | — | Метод спутниковых геодезических измерений (определений) | Mt = 0,1 м |

2. Сведения о характеристиках объекта недвижимости с кадастровым номером 09:08:000000:7752

| № п/п | Наименование характеристики | Значение характеристики |
|-------|---|--|
| 1 | 2 | 3 |
| 1. | Вид объекта недвижимости | здание |
| 2. | Ранее присвоенный государственный учетный номер (инвентарный) здания, сооружения, объекта незавершенного строительства | — |
| 3. | Кадастровый номер земельного участка (земельных участков), в границах которого (которых) расположены здание, сооружение, объект незавершенного строительства | 09:08:0180103:520 |
| 4. | Уникальный учетный номер кадастрового квартала, в границах которого расположены здание, сооружение, объект незавершенного строительства | 09:08:0180103 |
| 5. | Адрес здания, сооружения, объекта незавершенного строительства | — |
| 5.1. | Сведения о местоположении здания, сооружения, объекта незавершенного строительства (при отсутствии адреса) в структурированном в соответствии с федеральной информационной адресной системой виде | Карачаево-Черкесская Республика, р-н. Малокарачаевский, с. Учккен, ул. Горная, д. 63 |

КАРТА-ПЛАН ТЕРРИТОРИИ

Описание местоположения зданий, сооружений, объектов незавершенного строительства на земельном участке

| 1 | 2 | 3 |
|------|--|---|
| 5.2. | Дополнительные сведения о местоположении | — |
| 6. | Иные сведения | — |

3. Пояснения к сведениям об объекте недвижимости с кадастровым номером 09:08:0000000:7752 :

| | |
|----|---|
| 1. | — |
|----|---|

1. Сведения о характерных точках контура объекта недвижимости с кадастровым номером 09:08:0000000:7754

Система координат МСК-09 Зона № 1

| Обозначение характерных точек контура | Содержатся в Едином государственном реестре недвижимости | | | Определены в ходе выполнения комплексных кадастровых работ | | | Метод определения координат | Формулы, примененные для расчета средней квадратической погрешности определения координат характерных точек границ (M_t), с подставленными в такие формулы значениями и итоговые (вычисленные) значения M_t , м |
|--|--|---|-----------|--|-----------|-----------|---|---|
| | Координаты, м | | Радиус, м | Координаты, м | | Радиус, м | | |
| | X | Y | R | X | Y | R | | |
| 1 | 2 | 3 | 4 | 5 | 6 | 7 | 8 | 9 |
| н700 | — | — | — | 555754,90 | 366589,22 | — | Метод спутниковых геодезических измерений (определений) | $M_t = 0,1$ м |
| н690 | — | — | — | 555753,10 | 366597,30 | — | Метод спутниковых геодезических измерений (определений) | $M_t = 0,1$ м |
| н710 | — | — | — | 555746,02 | 366595,96 | — | Метод спутниковых геодезических измерений (определений) | $M_t = 0,1$ м |
| н720 | — | — | — | 555747,83 | 366587,58 | — | Метод спутниковых геодезических измерений (определений) | $M_t = 0,1$ м |

КАРТА-ПЛАН ТЕРРИТОРИИ

Описание местоположения зданий, сооружений, объектов незавершенного строительства на земельном участке

| | | | | | | | | |
|------|---|---|---|-----------|-----------|---|---|------------|
| | | | | | | | измерений (определений) | |
| н700 | — | — | — | 555754,90 | 366589,22 | — | Метод спутниковых геодезических измерений (определений) | Mt = 0,1 м |

2. Сведения о характеристиках объекта недвижимости с кадастровым номером 09:08:0000000:7754

| № п/п | Наименование характеристики | Значение характеристики |
|-------|---|---|
| 1 | 2 | 3 |
| 1. | Вид объекта недвижимости | здание |
| 2. | Ранее присвоенный государственный учетный номер (инвентарный) здания, сооружения, объекта незавершенного строительства | — |
| 3. | Кадастровый номер земельного участка (земельных участков), в границах которого (которых) расположены здание, сооружение, объект незавершенного строительства | 09:08:0180103:524 |
| 4. | Уникальный учетный номер кадастрового квартала, в границах которого расположены здание, сооружение, объект незавершенного строительства | 09:08:0180103 |
| 5. | Адрес здания, сооружения, объекта незавершенного строительства | — |
| 5.1. | Сведения о местоположении здания, сооружения, объекта незавершенного строительства (при отсутствии адреса) в структурированном в соответствии с федеральной информационной адресной системой виде | Российская Федерация, Карачаево-Черкесская Республика, р-н Малокарачаевский, с Учкекен, ул Горная, д 65 |
| 5.2. | Дополнительные сведения о местоположении | — |
| 6. | Иные сведения | — |

3. Пояснения к сведениям об объекте недвижимости с кадастровым номером 09:08:0000000:7754 :

| | |
|----|---|
| 1. | — |
|----|---|

1. Сведения о характерных точках контура объекта недвижимости с кадастровым номером 09:08:0000000:7756

Система координат МСК-09

Зона № 1

КАРТА-ПЛАН ТЕРРИТОРИИ

Описание местоположения зданий, сооружений, объектов незавершенного строительства на земельном участке

| Обозначение характерных точек контура | Содержатся в Едином государственном реестре недвижимости | | | Определены в ходе выполнения комплексных кадастровых работ | | | Метод определения координат | Формулы, примененные для расчета средней квадратической погрешности определения координат характерных точек границ (M_i), с подставленными в такие формулы значениями и итоговые (вычисленные) значения M_i , м |
|--|--|---|-----------|--|-----------|-----------|---|---|
| | Координаты, м | | Радиус, м | Координаты, м | | Радиус, м | | |
| | X | Y | R | X | Y | R | | |
| 1 | 2 | 3 | 4 | 5 | 6 | 7 | 8 | 9 |
| н210 | — | — | — | 555678,95 | 366861,36 | — | Метод спутниковых геодезических измерений (определений) | $M_t = 0,1$ м |
| н220 | — | — | — | 555675,15 | 366871,29 | — | Метод спутниковых геодезических измерений (определений) | $M_t = 0,1$ м |
| н230 | — | — | — | 555667,51 | 366868,12 | — | Метод спутниковых геодезических измерений (определений) | $M_t = 0,1$ м |
| н240 | — | — | — | 555671,24 | 366858,16 | — | Метод спутниковых геодезических измерений (определений) | $M_t = 0,1$ м |
| н210 | — | — | — | 555678,95 | 366861,36 | — | Метод спутниковых геодезических измерений (определений) | $M_t = 0,1$ м |

КАРТА-ПЛАН ТЕРРИТОРИИ

Описание местоположения зданий, сооружений, объектов незавершенного строительства на земельном участке

| 2. Сведения о характеристиках объекта недвижимости с кадастровым номером 09:08:0000000:7756 | | |
|---|---|---|
| № п/п | Наименование характеристики | Значение характеристики |
| 1 | 2 | 3 |
| 1. | Вид объекта недвижимости | здание |
| 2. | Ранее присвоенный государственный учетный номер (инвентарный) здания, сооружения, объекта незавершенного строительства | — |
| 3. | Кадастровый номер земельного участка (земельных участков), в границах которого (которых) расположены здание, сооружение, объект незавершенного строительства | 09:08:0180103:528 |
| 4. | Уникальный учетный номер кадастрового квартала, в границах которого расположены здание, сооружение, объект незавершенного строительства | 09:08:0180103 |
| 5. | Адрес здания, сооружения, объекта незавершенного строительства | — |
| 5.1. | Сведения о местоположении здания, сооружения, объекта незавершенного строительства (при отсутствии адреса) в структурированном в соответствии с федеральной информационной адресной системой виде | Карачаево-Черкесская Республика, р-н. Малокарачаевский, с. Учкекен, ул. Горная, д. 68 |
| 5.2. | Дополнительные сведения о местоположении | — |
| 6. | Иные сведения | — |

3. Пояснения к сведениям об объекте недвижимости с кадастровым номером 09:08:0000000:7756 :

| | |
|----|---|
| 1. | — |
|----|---|

1. Сведения о характерных точках контура объекта недвижимости с кадастровым номером 09:08:0000000:7790

| Система координат МСК-09 | | | | | | | Зона № 1 | |
|---------------------------------------|--|---|-----------|--|-----------|-----------|---------------------------------|---|
| Обозначение характерных точек контура | Содержатся в Едином государственном реестре недвижимости | | | Определены в ходе выполнения комплексных кадастровых работ | | | Метод определения координат | Формулы, примененные для расчета средней квадратической погрешности определения координат характерных точек границ (M_t), с подставленными в такие формулы значениями и итоговые (вычисленные) значения M_t , м |
| | Координаты, м | | Радиус, м | Координаты, м | | Радиус, м | | |
| | X | Y | R | X | Y | R | | |
| 1 | 2 | 3 | 4 | 5 | 6 | 7 | 8 | 9 |
| n156O | — | — | — | 557500,93 | 366863,91 | — | Метод спутниковых геодезических | $M_t = 0,1$ м |

КАРТА-ПЛАН ТЕРРИТОРИИ

Описание местоположения зданий, сооружений, объектов незавершенного строительства на земельном участке

| | | | | | | | | |
|-------|---|---|---|-----------|-----------|---|---|------------|
| | | | | | | | измерений (определений) | |
| н1570 | — | — | — | 557494,81 | 366871,11 | — | Метод спутниковых геодезических измерений (определений) | Mt = 0,1 м |
| н1580 | — | — | — | 557488,03 | 366865,18 | — | Метод спутниковых геодезических измерений (определений) | Mt = 0,1 м |
| н1590 | — | — | — | 557494,20 | 366857,78 | — | Метод спутниковых геодезических измерений (определений) | Mt = 0,1 м |
| н1560 | — | — | — | 557500,93 | 366863,91 | — | Метод спутниковых геодезических измерений (определений) | Mt = 0,1 м |

2. Сведения о характеристиках объекта недвижимости с кадастровым номером 09:08:0000000:7790

| № п/п | Наименование характеристики | Значение характеристики |
|-------|--|-------------------------|
| 1 | 2 | 3 |
| 1. | Вид объекта недвижимости | здание |
| 2. | Ранее присвоенный государственный учетный номер (инвентарный) здания, сооружения, объекта незавершенного строительства | — |
| 3. | Кадастровый номер земельного участка (земельных участков), в границах которого (которых) расположены здание, сооружение, объект незавершенного строительства | 09:08:0180103:40 |
| 4. | Уникальный учетный номер кадастрового квартала, в границах которого расположены здание, сооружение, объект незавершенного строительства | 09:08:0180103 |
| 5. | Адрес здания, сооружения, объекта незавершенного строительства | — |

КАРТА-ПЛАН ТЕРРИТОРИИ

Описание местоположения зданий, сооружений, объектов незавершенного строительства на земельном участке

| 1 | 2 | 3 |
|------|---|--|
| 5.1. | Сведения о местоположении здания, сооружения, объекта незавершенного строительства (при отсутствии адреса) в структурированном в соответствии с федеральной информационной адресной системой виде | Российская Федерация, Карачаево-Черкесская Республика, Малокарачаевский р-н, с. Учккен, ул. Заречная, д. 1 |
| 5.2. | Дополнительные сведения о местоположении | — |
| 6. | Иные сведения | — |

3. Пояснения к сведениям об объекте недвижимости с кадастровым номером 09:08:0000000:7790 :

1. —

1. Сведения о характерных точках контура объекта недвижимости с кадастровым номером 09:08:0000000:7947

Система координат МСК-09

Зона № 1

| Обозначение характерных точек контура | Содержатся в Едином государственном реестре недвижимости | | | Определены в ходе выполнения комплексных кадастровых работ | | | Метод определения координат | Формулы, примененные для расчета средней квадратической погрешности определения координат характерных точек границ (M_i), с подставленными в такие формулы значениями и итоговые (вычисленные) значения M , м |
|---------------------------------------|--|---|-----------|--|-----------|-----------|---|---|
| | Координаты, м | | Радиус, м | Координаты, м | | Радиус, м | | |
| | X | Y | R | X | Y | R | | |
| 1 | 2 | 3 | 4 | 5 | 6 | 7 | 8 | 9 |
| н1800 | — | — | — | 557340,43 | 366913,15 | — | Метод спутниковых геодезических измерений (определений) | $M_t = 0,1$ м |
| н1810 | — | — | — | 557342,66 | 366915,44 | — | Метод спутниковых геодезических измерений (определений) | $M_t = 0,1$ м |
| н1820 | — | — | — | 557341,18 | 366917,04 | — | Метод спутниковых геодезических измерений (определений) | $M_t = 0,1$ м |

КАРТА-ПЛАН ТЕРРИТОРИИ

Описание местоположения зданий, сооружений, объектов незавершенного строительства на земельном участке

| | | | | | | | | |
|-------|---|---|---|-----------|-----------|---|---|------------|
| н1830 | — | — | — | 557343,07 | 366919,34 | — | Метод спутниковых геодезических измерений (определений) | Mt = 0,1 м |
| н1840 | — | — | — | 557336,11 | 366925,79 | — | Метод спутниковых геодезических измерений (определений) | Mt = 0,1 м |
| н1850 | — | — | — | 557329,14 | 366918,16 | — | Метод спутниковых геодезических измерений (определений) | Mt = 0,1 м |
| н1860 | — | — | — | 557335,95 | 366911,04 | — | Метод спутниковых геодезических измерений (определений) | Mt = 0,1 м |
| н1870 | — | — | — | 557339,11 | 366914,40 | — | Метод спутниковых геодезических измерений (определений) | Mt = 0,1 м |
| н1800 | — | — | — | 557340,43 | 366913,15 | — | Метод спутниковых геодезических измерений (определений) | Mt = 0,1 м |

2. Сведения о характеристиках объекта недвижимости с кадастровым номером 09:08:000000:7947

| № п/п | Наименование характеристики | Значение характеристики |
|-------|-----------------------------|-------------------------|
| 1 | 2 | 3 |
| 1. | Вид объекта недвижимости | здание |

КАРТА-ПЛАН ТЕРРИТОРИИ

Описание местоположения зданий, сооружений, объектов незавершенного строительства на земельном участке

| 1 | 2 | 3 |
|------|---|---|
| 2. | Ранее присвоенный государственный учетный номер (инвентарный) здания, сооружения, объекта незавершенного строительства | — |
| 3. | Кадастровый номер земельного участка (земельных участков), в границах которого (которых) расположены здание, сооружение, объект незавершенного строительства | 09:08:0180103:659 |
| 4. | Уникальный учетный номер кадастрового квартала, в границах которого расположены здание, сооружение, объект незавершенного строительства | 09:08:0180103 |
| 5. | Адрес здания, сооружения, объекта незавершенного строительства | — |
| 5.1. | Сведения о местоположении здания, сооружения, объекта незавершенного строительства (при отсутствии адреса) в структурированном в соответствии с федеральной информационной адресной системой виде | Российская Федерация, Карачаево-Черкесская Республика, Малокарачаевский р-н, с. Учкекен, ул. Калез, д. 11 |
| 5.2. | Дополнительные сведения о местоположении | — |
| 6. | Иные сведения | — |

3. Пояснения к сведениям об объекте недвижимости с кадастровым номером 09:08:0000000:7947 :

| | |
|----|---|
| 1. | — |
|----|---|

1. Сведения о характерных точках контура объекта недвижимости с кадастровым номером 09:08:0000000:7955

| Система координат МСК-09 | | | | | | | Зона № 1 | |
|---------------------------------------|--|---|-----------|--|-----------|-----------|---|---|
| Обозначение характерных точек контура | Содержатся в Едином государственном реестре недвижимости | | | Определены в ходе выполнения комплексных кадастровых работ | | | Метод определения координат | Формулы, примененные для расчета средней квадратической погрешности определения координат характерных точек границ (M_i), с подставленными в такие формулы значениями и итоговые (вычисленные) значения M_i , м |
| | Координаты, м | | Радиус, м | Координаты, м | | Радиус, м | | |
| | X | Y | R | X | Y | R | | |
| 1 | 2 | 3 | 4 | 5 | 6 | 7 | 8 | 9 |
| н1720 | — | — | — | 557264,09 | 366840,84 | — | Метод спутниковых геодезических измерений (определений) | $M_t = 0,1$ м |
| н1730 | — | — | — | 557261,43 | 366843,57 | — | Метод спутниковых | $M_t = 0,1$ м |

КАРТА-ПЛАН ТЕРРИТОРИИ

Описание местоположения зданий, сооружений, объектов незавершенного строительства на земельном участке

| | | | | | | | | |
|-------|---|---|---|-----------|-----------|---|---|------------|
| | | | | | | | геодезических измерений (определений) | |
| н1740 | — | — | — | 557263,25 | 366845,30 | — | Метод спутниковых геодезических измерений (определений) | Mt = 0,1 м |
| н1750 | — | — | — | 557258,35 | 366850,21 | — | Метод спутниковых геодезических измерений (определений) | Mt = 0,1 м |
| н1760 | — | — | — | 557256,17 | 366847,86 | — | Метод спутниковых геодезических измерений (определений) | Mt = 0,1 м |
| н1770 | — | — | — | 557256,31 | 366847,43 | — | Метод спутниковых геодезических измерений (определений) | Mt = 0,1 м |
| н1780 | — | — | — | 557249,83 | 366840,76 | — | Метод спутниковых геодезических измерений (определений) | Mt = 0,1 м |
| н1790 | — | — | — | 557257,21 | 366833,60 | — | Метод спутниковых геодезических измерений (определений) | Mt = 0,1 м |
| н1720 | — | — | — | 557264,09 | 366840,84 | — | Метод спутниковых | Mt = 0,1 м |

КАРТА-ПЛАН ТЕРРИТОРИИ

Описание местоположения зданий, сооружений, объектов незавершенного строительства на земельном участке

| | | | | | | | | |
|-------|---|---|---|-----------|-----------|---|---|------------|
| н800 | — | — | — | 557570,60 | 366896,83 | — | Метод спутниковых геодезических измерений (определений) | Mt = 0,1 м |
| н810 | — | — | — | 557577,37 | 366908,86 | — | Метод спутниковых геодезических измерений (определений) | Mt = 0,1 м |
| н820 | — | — | — | 557565,69 | 366915,44 | — | Метод спутниковых геодезических измерений (определений) | Mt = 0,1 м |
| н830 | — | — | — | 557560,10 | 366905,44 | — | Метод спутниковых геодезических измерений (определений) | Mt = 0,1 м |
| н1320 | — | — | — | 557562,42 | 366904,01 | — | Метод спутниковых геодезических измерений (определений) | Mt = 0,1 м |
| н1330 | — | — | — | 557561,54 | 366902,67 | — | Метод спутниковых геодезических измерений (определений) | Mt = 0,1 м |
| н800 | — | — | — | 557570,60 | 366896,83 | — | Метод спутниковых геодезических измерений (определений) | Mt = 0,1 м |

КАРТА-ПЛАН ТЕРРИТОРИИ

Описание местоположения зданий, сооружений, объектов незавершенного строительства на земельном участке

| 2. Сведения о характеристиках объекта недвижимости с кадастровым номером 09:08:0000000:7963 | | |
|---|---|--|
| № п/п | Наименование характеристики | Значение характеристики |
| 1 | 2 | 3 |
| 1. | Вид объекта недвижимости | здание |
| 2. | Ранее присвоенный государственный учетный номер (инвентарный) здания, сооружения, объекта незавершенного строительства | — |
| 3. | Кадастровый номер земельного участка (земельных участков), в границах которого (которых) расположены здание, сооружение, объект незавершенного строительства | 09:08:0180103:905 |
| 4. | Уникальный учетный номер кадастрового квартала, в границах которого расположены здание, сооружение, объект незавершенного строительства | 09:08:0180103 |
| 5. | Адрес здания, сооружения, объекта незавершенного строительства | — |
| 5.1. | Сведения о местоположении здания, сооружения, объекта незавершенного строительства (при отсутствии адреса) в структурированном в соответствии с федеральной информационной адресной системой виде | Карачаево-Черкесская Республика, р-н. Малокарачаевский, с. Учкекен, ул. Калез, д. 2а |
| 5.2. | Дополнительные сведения о местоположении | — |
| 6. | Иные сведения | — |

3. Пояснения к сведениям об объекте недвижимости с кадастровым номером 09:08:0000000:7963 :

| | |
|----|---|
| 1. | — |
|----|---|

1. Сведения о характерных точках контура объекта недвижимости с кадастровым номером 09:08:0000000:7970

| Система координат МСК-09 | | | | | | | Зона № 1 | |
|---------------------------------------|--|---|-----------|--|-----------|-----------|---------------------------------|---|
| Обозначение характерных точек контура | Содержатся в Едином государственном реестре недвижимости | | | Определены в ходе выполнения комплексных кадастровых работ | | | Метод определения координат | Формулы, примененные для расчета средней квадратической погрешности определения координат характерных точек границ (M_t), с подставленными в такие формулы значениями и итоговые (вычисленные) значения M_t , м |
| | Координаты, м | | Радиус, м | Координаты, м | | Радиус, м | | |
| | X | Y | R | X | Y | R | | |
| 1 | 2 | 3 | 4 | 5 | 6 | 7 | 8 | 9 |
| n1640 | — | — | — | 557531,17 | 366960,75 | — | Метод спутниковых геодезических | $M_t = 0,1$ м |

КАРТА-ПЛАН ТЕРРИТОРИИ

Описание местоположения зданий, сооружений, объектов незавершенного строительства на земельном участке

| | | | | | | | | |
|-------|---|---|---|-----------|-----------|---|---|------------|
| | | | | | | | измерений (определений) | |
| н1650 | — | — | — | 557534,34 | 366972,37 | — | Метод спутниковых геодезических измерений (определений) | Mt = 0,1 м |
| н1660 | — | — | — | 557523,97 | 366975,19 | — | Метод спутниковых геодезических измерений (определений) | Mt = 0,1 м |
| н1670 | — | — | — | 557522,94 | 366971,20 | — | Метод спутниковых геодезических измерений (определений) | Mt = 0,1 м |
| н1680 | — | — | — | 557519,51 | 366972,14 | — | Метод спутниковых геодезических измерений (определений) | Mt = 0,1 м |
| н1690 | — | — | — | 557518,74 | 366968,36 | — | Метод спутниковых геодезических измерений (определений) | Mt = 0,1 м |
| н1700 | — | — | — | 557521,52 | 366967,19 | — | Метод спутниковых геодезических измерений (определений) | Mt = 0,1 м |
| н1710 | — | — | — | 557520,87 | 366963,50 | — | Метод спутниковых геодезических | Mt = 0,1 м |

КАРТА-ПЛАН ТЕРРИТОРИИ

Описание местоположения зданий, сооружений, объектов незавершенного строительства на земельном участке

| | | | | | | | | |
|-------|---|---|---|-----------|-----------|---|---|------------|
| | | | | | | | измерений (определений) | |
| n1640 | — | — | — | 557531,17 | 366960,75 | — | Метод спутниковых геодезических измерений (определений) | Mt = 0,1 м |

2. Сведения о характеристиках объекта недвижимости с кадастровым номером 09:08:0000000:7970

| № п/п | Наименование характеристики | Значение характеристики |
|-------|---|---|
| 1 | 2 | 3 |
| 1. | Вид объекта недвижимости | здание |
| 2. | Ранее присвоенный государственный учетный номер (инвентарный) здания, сооружения, объекта незавершенного строительства | — |
| 3. | Кадастровый номер земельного участка (земельных участков), в границах которого (которых) расположены здание, сооружение, объект незавершенного строительства | 09:08:0180103:173 |
| 4. | Уникальный учетный номер кадастрового квартала, в границах которого расположены здание, сооружение, объект незавершенного строительства | 09:08:0180103 |
| 5. | Адрес здания, сооружения, объекта незавершенного строительства | — |
| 5.1. | Сведения о местоположении здания, сооружения, объекта незавершенного строительства (при отсутствии адреса) в структурированном в соответствии с федеральной информационной адресной системой виде | Российская Федерация, Карачаево-Черкесская Республика, Малокарачаевский р-н, с. Учкекен, ул. Калез, д. 3А |
| 5.2. | Дополнительные сведения о местоположении | — |
| 6. | Иные сведения | — |

3. Пояснения к сведениям об объекте недвижимости с кадастровым номером 09:08:0000000:7970 :

| | |
|----|---|
| 1. | — |
|----|---|

1. Сведения о характерных точках контура объекта недвижимости с кадастровым номером 09:08:0000000:7971

Система координат МСК-09

Зона № 1

КАРТА-ПЛАН ТЕРРИТОРИИ

Описание местоположения зданий, сооружений, объектов незавершенного строительства на земельном участке

| Обозначение характерных точек контура | Содержатся в Едином государственном реестре недвижимости | | | Определены в ходе выполнения комплексных кадастровых работ | | | Метод определения координат | Формулы, примененные для расчета средней квадратической погрешности определения координат характерных точек границ (M_i), с подставленными в такие формулы значениями и итоговые (вычисленные) значения M_i , м |
|--|--|---|-----------|--|-----------|-----------|---|---|
| | Координаты, м | | Радиус, м | Координаты, м | | Радиус, м | | |
| | X | Y | R | X | Y | R | | |
| 1 | 2 | 3 | 4 | 5 | 6 | 7 | 8 | 9 |
| н1420 | — | — | — | 557519,12 | 366909,31 | — | Метод спутниковых геодезических измерений (определений) | $M_t = 0,1$ м |
| н1430 | — | — | — | 557522,21 | 366918,94 | — | Метод спутниковых геодезических измерений (определений) | $M_t = 0,1$ м |
| н1440 | — | — | — | 557515,16 | 366921,19 | — | Метод спутниковых геодезических измерений (определений) | $M_t = 0,1$ м |
| н1450 | — | — | — | 557513,99 | 366917,80 | — | Метод спутниковых геодезических измерений (определений) | $M_t = 0,1$ м |
| н1460 | — | — | — | 557511,93 | 366918,39 | — | Метод спутниковых геодезических измерений (определений) | $M_t = 0,1$ м |
| н1470 | — | — | — | 557511,15 | 366915,69 | — | Метод спутниковых | $M_t = 0,1$ м |

КАРТА-ПЛАН ТЕРРИТОРИИ

Описание местоположения зданий, сооружений, объектов незавершенного строительства на земельном участке

| | | | | | | | | |
|-------|---|---|---|-----------|-----------|---|---|------------|
| | | | | | | | геодезических измерений (определений) | |
| н148О | — | — | — | 557513,10 | 366915,05 | — | Метод спутниковых геодезических измерений (определений) | Mt = 0,1 м |
| н149О | — | — | — | 557512,03 | 366911,56 | — | Метод спутниковых геодезических измерений (определений) | Mt = 0,1 м |
| н142О | — | — | — | 557519,12 | 366909,31 | — | Метод спутниковых геодезических измерений (определений) | Mt = 0,1 м |

2. Сведения о характеристиках объекта недвижимости с кадастровым номером 09:08:0000000:7971

| № п/п | Наименование характеристики | Значение характеристики |
|-------|---|--|
| 1 | 2 | 3 |
| 1. | Вид объекта недвижимости | здание |
| 2. | Ранее присвоенный государственный учетный номер (инвентарный) здания, сооружения, объекта незавершенного строительства | — |
| 3. | Кадастровый номер земельного участка (земельных участков), в границах которого (которых) расположены здание, сооружение, объект незавершенного строительства | 09:08:0180103:693 |
| 4. | Уникальный учетный номер кадастрового квартала, в границах которого расположены здание, сооружение, объект незавершенного строительства | 09:08:0180103 |
| 5. | Адрес здания, сооружения, объекта незавершенного строительства | — |
| 5.1. | Сведения о местоположении здания, сооружения, объекта незавершенного строительства (при отсутствии адреса) в структурированном в соответствии с федеральной информационной адресной системой виде | Карачаево-Черкесская Республика, р-н. Малокарачаевский, с. Учккен, ул. Калез, д. 4 |

КАРТА-ПЛАН ТЕРРИТОРИИ

Описание местоположения зданий, сооружений, объектов незавершенного строительства на земельном участке

| 1 | 2 | 3 |
|------|--|---|
| 5.2. | Дополнительные сведения о местоположении | — |
| 6. | Иные сведения | — |

3. Пояснения к сведениям об объекте недвижимости с кадастровым номером 09:08:0000000:7971 :

| | |
|----|---|
| 1. | — |
|----|---|

1. Сведения о характерных точках контура объекта недвижимости с кадастровым номером 09:08:0000000:7974

Система координат МСК-09 Зона № 1

| Обозначение характерных точек контура | Содержатся в Едином государственном реестре недвижимости | | | Определены в ходе выполнения комплексных кадастровых работ | | | Метод определения координат | Формулы, примененные для расчета средней квадратической погрешности определения координат характерных точек границ (M_t), с подставленными в такие формулы значениями и итоговые (вычисленные) значения M_t , м |
|--|--|---|-----------|--|-----------|-----------|---|---|
| | Координаты, м | | Радиус, м | Координаты, м | | Радиус, м | | |
| | X | Y | R | X | Y | R | | |
| 1 | 2 | 3 | 4 | 5 | 6 | 7 | 8 | 9 |
| н1340 | — | — | — | 557506,13 | 366876,34 | — | Метод спутниковых геодезических измерений (определений) | $M_t = 0,1$ м |
| н1350 | — | — | — | 557512,22 | 366892,40 | — | Метод спутниковых геодезических измерений (определений) | $M_t = 0,1$ м |
| н1360 | — | — | — | 557506,88 | 366894,39 | — | Метод спутниковых геодезических измерений (определений) | $M_t = 0,1$ м |
| н1370 | — | — | — | 557503,91 | 366886,47 | — | Метод спутниковых геодезических измерений (определений) | $M_t = 0,1$ м |

КАРТА-ПЛАН ТЕРРИТОРИИ

Описание местоположения зданий, сооружений, объектов незавершенного строительства на земельном участке

| | | | | | | | | |
|-------|---|---|---|-----------|-----------|---|---|------------|
| | | | | | | | измерений (определений) | |
| н1380 | — | — | — | 557501,89 | 366887,18 | — | Метод спутниковых геодезических измерений (определений) | Mt = 0,1 м |
| н1390 | — | — | — | 557499,94 | 366881,91 | — | Метод спутниковых геодезических измерений (определений) | Mt = 0,1 м |
| н1400 | — | — | — | 557502,00 | 366881,23 | — | Метод спутниковых геодезических измерений (определений) | Mt = 0,1 м |
| н1410 | — | — | — | 557500,55 | 366878,36 | — | Метод спутниковых геодезических измерений (определений) | Mt = 0,1 м |
| н1340 | — | — | — | 557506,13 | 366876,34 | — | Метод спутниковых геодезических измерений (определений) | Mt = 0,1 м |

2. Сведения о характеристиках объекта недвижимости с кадастровым номером 09:08:000000:7974

| № п/п | Наименование характеристики | Значение характеристики |
|-------|--|-------------------------|
| 1 | 2 | 3 |
| 1. | Вид объекта недвижимости | здание |
| 2. | Ранее присвоенный государственный учетный номер (инвентарный) здания, сооружения, объекта незавершенного строительства | — |

КАРТА-ПЛАН ТЕРРИТОРИИ

Описание местоположения зданий, сооружений, объектов незавершенного строительства на земельном участке

| 1 | 2 | 3 |
|------|---|---|
| 3. | Кадастровый номер земельного участка (земельных участков), в границах которого (которых) расположены здание, сооружение, объект незавершенного строительства | 09:08:0180103:696 |
| 4. | Уникальный учетный номер кадастрового квартала, в границах которого расположены здание, сооружение, объект незавершенного строительства | 09:08:0180103 |
| 5. | Адрес здания, сооружения, объекта незавершенного строительства | — |
| 5.1. | Сведения о местоположении здания, сооружения, объекта незавершенного строительства (при отсутствии адреса) в структурированном в соответствии с федеральной информационной адресной системой виде | Карачаево-Черкесская Республика, р-н. Малокарачаевский, с. Учкёкен, ул. Калёж, д. 6 |
| 5.2. | Дополнительные сведения о местоположении | — |
| 6. | Иные сведения | — |

3. Пояснения к сведениям об объекте недвижимости с кадастровым номером 09:08:0000000:7974 :

1. —

1. Сведения о характерных точках контура объекта недвижимости с кадастровым номером 09:08:0000000:7975

Система координат МСК-09

Зона № 1

| Обозначение характерных точек контура | Содержатся в Едином государственном реестре недвижимости | | | Определены в ходе выполнения комплексных кадастровых работ | | | Метод определения координат | Формулы, примененные для расчета средней квадратической погрешности определения координат характерных точек границ (M_i), с подставленными в такие формулы значениями и итоговые (вычисленные) значения M_i , м |
|--|--|---|-----------|--|-----------|-----------|---|---|
| | Координаты, м | | Радиус, м | Координаты, м | | Радиус, м | | |
| | X | Y | | X | Y | | | |
| 1 | 2 | 3 | 4 | 5 | 6 | 7 | 8 | 9 |
| н1500 | — | — | — | 557494,27 | 366921,77 | — | Метод спутниковых геодезических измерений (определений) | $M_t = 0,1$ м |
| н1510 | — | — | — | 557498,18 | 366929,93 | — | Метод спутниковых геодезических | $M_t = 0,1$ м |

КАРТА-ПЛАН ТЕРРИТОРИИ

Описание местоположения зданий, сооружений, объектов незавершенного строительства на земельном участке

| | | | | | | | | |
|-------|---|---|---|-----------|-----------|---|---|------------|
| | | | | | | | измерений (определений) | |
| н1520 | — | — | — | 557491,67 | 366932,83 | — | Метод спутниковых геодезических измерений (определений) | Mt = 0,1 м |
| н1530 | — | — | — | 557490,05 | 366929,03 | — | Метод спутниковых геодезических измерений (определений) | Mt = 0,1 м |
| н1540 | — | — | — | 557487,85 | 366930,03 | — | Метод спутниковых геодезических измерений (определений) | Mt = 0,1 м |
| н1550 | — | — | — | 557485,77 | 366925,59 | — | Метод спутниковых геодезических измерений (определений) | Mt = 0,1 м |
| н1500 | — | — | — | 557494,27 | 366921,77 | — | Метод спутниковых геодезических измерений (определений) | Mt = 0,1 м |

2. Сведения о характеристиках объекта недвижимости с кадастровым номером 09:08:000000:7975

| № п/п | Наименование характеристики | Значение характеристики |
|-------|--|-------------------------|
| 1 | 2 | 3 |
| 1. | Вид объекта недвижимости | здание |
| 2. | Ранее присвоенный государственный учетный номер (инвентарный) здания, сооружения, объекта незавершенного строительства | — |

КАРТА-ПЛАН ТЕРРИТОРИИ

Описание местоположения зданий, сооружений, объектов незавершенного строительства на земельном участке

| 1 | 2 | 3 |
|------|---|--|
| 3. | Кадастровый номер земельного участка (земельных участков), в границах которого (которых) расположены здание, сооружение, объект незавершенного строительства | 09:08:0180103:699 |
| 4. | Уникальный учетный номер кадастрового квартала, в границах которого расположены здание, сооружение, объект незавершенного строительства | 09:08:0180103 |
| 5. | Адрес здания, сооружения, объекта незавершенного строительства | — |
| 5.1. | Сведения о местоположении здания, сооружения, объекта незавершенного строительства (при отсутствии адреса) в структурированном в соответствии с федеральной информационной адресной системой виде | Российская Федерация, Карачаево-Черкесская Республика, Малокарачаевский р-н, с. Учкекен, ул. Калез, д. 8 |
| 5.2. | Дополнительные сведения о местоположении | — |
| 6. | Иные сведения | — |

3. Пояснения к сведениям об объекте недвижимости с кадастровым номером 09:08:0000000:7975 :

1. —

1. Сведения о характерных точках контура объекта недвижимости с кадастровым номером 09:08:0000000:8005

Система координат МСК-09

Зона № 1

| Обозначение характерных точек контура | Содержатся в Едином государственном реестре недвижимости | | | Определены в ходе выполнения комплексных кадастровых работ | | | Метод определения координат | Формулы, примененные для расчета средней квадратической погрешности определения координат характерных точек границ (M_i), с подставленными в такие формулы значениями и итоговые (вычисленные) значения M_i , м |
|--|--|---|-----------|--|-----------|-----------|---|---|
| | Координаты, м | | Радиус, м | Координаты, м | | Радиус, м | | |
| | X | Y | | X | Y | | | |
| 1 | 2 | 3 | 4 | 5 | 6 | 7 | 8 | 9 |
| н31О | — | — | — | 555591,48 | 366724,53 | — | Метод спутниковых геодезических измерений (определений) | $M_t = 0,1$ м |
| н32О | — | — | — | 555586,61 | 366736,09 | — | Метод спутниковых геодезических | $M_t = 0,1$ м |

КАРТА-ПЛАН ТЕРРИТОРИИ

Описание местоположения зданий, сооружений, объектов незавершенного строительства на земельном участке

| | | | | | | | | |
|------|---|---|---|-----------|-----------|---|---|------------|
| | | | | | | | измерений (определений) | |
| н330 | — | — | — | 555579,95 | 366732,86 | — | Метод спутниковых геодезических измерений (определений) | Mt = 0,1 м |
| н340 | — | — | — | 555584,93 | 366721,64 | — | Метод спутниковых геодезических измерений (определений) | Mt = 0,1 м |
| н310 | — | — | — | 555591,48 | 366724,53 | — | Метод спутниковых геодезических измерений (определений) | Mt = 0,1 м |

2. Сведения о характеристиках объекта недвижимости с кадастровым номером 09:08:000000:8005

| № п/п | Наименование характеристики | Значение характеристики |
|-------|---|---|
| 1 | 2 | 3 |
| 1. | Вид объекта недвижимости | здание |
| 2. | Ранее присвоенный государственный учетный номер (инвентарный) здания, сооружения, объекта незавершенного строительства | — |
| 3. | Кадастровый номер земельного участка (земельных участков), в границах которого (которых) расположены здание, сооружение, объект незавершенного строительства | 09:08:0180103:1017 |
| 4. | Уникальный учетный номер кадастрового квартала, в границах которого расположены здание, сооружение, объект незавершенного строительства | 09:08:0180103 |
| 5. | Адрес здания, сооружения, объекта незавершенного строительства | — |
| 5.1. | Сведения о местоположении здания, сооружения, объекта незавершенного строительства (при отсутствии адреса) в структурированном в соответствии с федеральной информационной адресной системой виде | Российская Федерация, Карачаево-Черкесская Республика, р-н Малокарачаевский, с Учкеекен, ул Камыш-Кулакская, д 45 |
| 5.2. | Дополнительные сведения о местоположении | — |

КАРТА-ПЛАН ТЕРРИТОРИИ

Описание местоположения зданий, сооружений, объектов незавершенного строительства на земельном участке

| | | |
|----|---------------|---|
| 1 | 2 | 3 |
| 6. | Иные сведения | — |

3. Пояснения к сведениям об объекте недвижимости с кадастровым номером 09:08:0000000:8005 :

| | |
|----|---|
| 1. | — |
|----|---|

1. Сведения о характерных точках контура объекта недвижимости с кадастровым номером 09:08:0000000:8019

Система координат МСК-09 Зона № 1

| Обозначение характерных точек контура | Содержатся в Едином государственном реестре недвижимости | | | Определены в ходе выполнения комплексных кадастровых работ | | | Метод определения координат | Формулы, примененные для расчета средней квадратической погрешности определения координат характерных точек границ (M_t), с подставленными в такие формулы значениями и итоговые (вычисленные) значения M_t , м |
|--|--|---|-----------|--|-----------|-----------|---|---|
| | Координаты, м | | Радиус, м | Координаты, м | | Радиус, м | | |
| | X | Y | R | X | Y | R | | |
| 1 | 2 | 3 | 4 | 5 | 6 | 7 | 8 | 9 |
| н130 | — | — | — | 555293,37 | 367131,55 | — | Метод спутниковых геодезических измерений (определений) | $M_t = 0,1$ м |
| н140 | — | — | — | 555286,46 | 367144,16 | — | Метод спутниковых геодезических измерений (определений) | $M_t = 0,1$ м |
| н150 | — | — | — | 555274,47 | 367137,52 | — | Метод спутниковых геодезических измерений (определений) | $M_t = 0,1$ м |
| н160 | — | — | — | 555281,91 | 367124,95 | — | Метод спутниковых геодезических измерений (определений) | $M_t = 0,1$ м |

КАРТА-ПЛАН ТЕРРИТОРИИ

Описание местоположения зданий, сооружений, объектов незавершенного строительства на земельном участке

| | | | | | | | | |
|------|---|---|---|-----------|-----------|---|---|------------|
| н130 | — | — | — | 555293,37 | 367131,55 | — | Метод спутниковых геодезических измерений (определений) | Mt = 0,1 м |
|------|---|---|---|-----------|-----------|---|---|------------|

2. Сведения о характеристиках объекта недвижимости с кадастровым номером 09:08:0000000:8019

| № п/п | Наименование характеристики | Значение характеристики |
|-------|---|---|
| 1 | 2 | 3 |
| 1. | Вид объекта недвижимости | здание |
| 2. | Ранее присвоенный государственный учетный номер (инвентарный) здания, сооружения, объекта незавершенного строительства | — |
| 3. | Кадастровый номер земельного участка (земельных участков), в границах которого (которых) расположены здание, сооружение, объект незавершенного строительства | 09:08:0180103:734 |
| 4. | Уникальный учетный номер кадастрового квартала, в границах которого расположены здание, сооружение, объект незавершенного строительства | 09:08:0180103 |
| 5. | Адрес здания, сооружения, объекта незавершенного строительства | — |
| 5.1. | Сведения о местоположении здания, сооружения, объекта незавершенного строительства (при отсутствии адреса) в структурированном в соответствии с федеральной информационной адресной системой виде | Карачаево-Черкесская Республика, р-н. Малокарачаевский, с. Учккен, ул. Камыш-Кулакская, д. 77 |
| 5.2. | Дополнительные сведения о местоположении | — |
| 6. | Иные сведения | — |

3. Пояснения к сведениям об объекте недвижимости с кадастровым номером 09:08:0000000:8019 :

| | |
|----|---|
| 1. | — |
|----|---|

1. Сведения о характерных точках контура объекта недвижимости с кадастровым номером 09:08:0000000:8020

Система координат МСК-09

Зона № 1

КАРТА-ПЛАН ТЕРРИТОРИИ

Описание местоположения зданий, сооружений, объектов незавершенного строительства на земельном участке

| Обозначение характерных точек контура | Содержатся в Едином государственном реестре недвижимости | | | Определены в ходе выполнения комплексных кадастровых работ | | | Метод определения координат | Формулы, примененные для расчета средней квадратической погрешности определения координат характерных точек границ (M_i), с подставленными в такие формулы значениями и итоговые (вычисленные) значения M_i , м |
|--|--|---|-----------|--|-----------|-----------|---|---|
| | Координаты, м | | Радиус, м | Координаты, м | | Радиус, м | | |
| | X | Y | R | X | Y | R | | |
| 1 | 2 | 3 | 4 | 5 | 6 | 7 | 8 | 9 |
| н90 | — | — | — | 555272,33 | 367145,42 | — | Метод спутниковых геодезических измерений (определений) | $M_t = 0,1$ м |
| н100 | — | — | — | 555268,45 | 367156,62 | — | Метод спутниковых геодезических измерений (определений) | $M_t = 0,1$ м |
| н110 | — | — | — | 555255,31 | 367152,49 | — | Метод спутниковых геодезических измерений (определений) | $M_t = 0,1$ м |
| н120 | — | — | — | 555259,14 | 367141,28 | — | Метод спутниковых геодезических измерений (определений) | $M_t = 0,1$ м |
| н90 | — | — | — | 555272,33 | 367145,42 | — | Метод спутниковых геодезических измерений (определений) | $M_t = 0,1$ м |

КАРТА-ПЛАН ТЕРРИТОРИИ

Описание местоположения зданий, сооружений, объектов незавершенного строительства на земельном участке

| 2. Сведения о характеристиках объекта недвижимости с кадастровым номером 09:08:0000000:8020 | | |
|---|---|--|
| № п/п | Наименование характеристики | Значение характеристики |
| 1 | 2 | 3 |
| 1. | Вид объекта недвижимости | здание |
| 2. | Ранее присвоенный государственный учетный номер (инвентарный) здания, сооружения, объекта незавершенного строительства | — |
| 3. | Кадастровый номер земельного участка (земельных участков), в границах которого (которых) расположены здание, сооружение, объект незавершенного строительства | 09:08:0180103:735 |
| 4. | Уникальный учетный номер кадастрового квартала, в границах которого расположены здание, сооружение, объект незавершенного строительства | 09:08:0180103 |
| 5. | Адрес здания, сооружения, объекта незавершенного строительства | — |
| 5.1. | Сведения о местоположении здания, сооружения, объекта незавершенного строительства (при отсутствии адреса) в структурированном в соответствии с федеральной информационной адресной системой виде | Карачаево-Черкесская Республика, р-н. Малокарачаевский, с. Учкекен, ул. Камыш-Кулакская, д. 79 |
| 5.2. | Дополнительные сведения о местоположении | — |
| 6. | Иные сведения | — |

3. Пояснения к сведениям об объекте недвижимости с кадастровым номером 09:08:0000000:8020 :

| | |
|----|---|
| 1. | — |
|----|---|

1. Сведения о характерных точках контура объекта недвижимости с кадастровым номером 09:08:0000000:8021

| Система координат МСК-09 | | | | | | | Зона № 1 | |
|---------------------------------------|--|---|-----------|--|-----------|-----------|---------------------------------|---|
| Обозначение характерных точек контура | Содержатся в Едином государственном реестре недвижимости | | | Определены в ходе выполнения комплексных кадастровых работ | | | Метод определения координат | Формулы, примененные для расчета средней квадратической погрешности определения координат характерных точек границ (M_t), с подставленными в такие формулы значениями и итоговые (вычисленные) значения M_t , м |
| | Координаты, м | | Радиус, м | Координаты, м | | Радиус, м | | |
| | X | Y | R | X | Y | R | | |
| 1 | 2 | 3 | 4 | 5 | 6 | 7 | 8 | 9 |
| n1O | — | — | — | 555265,73 | 367159,26 | — | Метод спутниковых геодезических | $M_t = 0,1$ м |

КАРТА-ПЛАН ТЕРРИТОРИИ

Описание местоположения зданий, сооружений, объектов незавершенного строительства на земельном участке

| | | | | | | | | |
|-----|---|---|---|-----------|-----------|---|---|------------|
| | | | | | | | измерений (определений) | |
| н2О | — | — | — | 555263,42 | 367164,51 | — | Метод спутниковых геодезических измерений (определений) | Mt = 0,1 м |
| н3О | — | — | — | 555251,80 | 367159,22 | — | Метод спутниковых геодезических измерений (определений) | Mt = 0,1 м |
| н4О | — | — | — | 555254,07 | 367153,94 | — | Метод спутниковых геодезических измерений (определений) | Mt = 0,1 м |
| н1О | — | — | — | 555265,73 | 367159,26 | — | Метод спутниковых геодезических измерений (определений) | Mt = 0,1 м |

2. Сведения о характеристиках объекта недвижимости с кадастровым номером 09:08:0000000:8021

| № п/п | Наименование характеристики | Значение характеристики |
|-------|--|-------------------------|
| 1 | 2 | 3 |
| 1. | Вид объекта недвижимости | здание |
| 2. | Ранее присвоенный государственный учетный номер (инвентарный) здания, сооружения, объекта незавершенного строительства | — |
| 3. | Кадастровый номер земельного участка (земельных участков), в границах которого (которых) расположены здание, сооружение, объект незавершенного строительства | 09:08:0180103:1334 |
| 4. | Уникальный учетный номер кадастрового квартала, в границах которого расположены здание, сооружение, объект незавершенного строительства | 09:08:0180103 |
| 5. | Адрес здания, сооружения, объекта незавершенного строительства | — |

КАРТА-ПЛАН ТЕРРИТОРИИ

Описание местоположения зданий, сооружений, объектов незавершенного строительства на земельном участке

| 1 | 2 | 3 |
|------|---|--|
| 5.1. | Сведения о местоположении здания, сооружения, объекта незавершенного строительства (при отсутствии адреса) в структурированном в соответствии с федеральной информационной адресной системой виде | Карачаево-Черкесская Республика, р-н. Малокарачаевский, с. Учкекен, ул. Камыш-Кулакская, д. 81 |
| 5.2. | Дополнительные сведения о местоположении | — |
| 6. | Иные сведения | — |

3. Пояснения к сведениям об объекте недвижимости с кадастровым номером 09:08:0000000:8021 :

1. —

1. Сведения о характерных точках контура объекта недвижимости с кадастровым номером 09:08:0000000:8033

Система координат МСК-09

Зона № 1

| Обозначение характерных точек контура | Содержатся в Едином государственном реестре недвижимости | | | Определены в ходе выполнения комплексных кадастровых работ | | | Метод определения координат | Формулы, примененные для расчета средней квадратической погрешности определения координат характерных точек границ (M_i), с подставленными в такие формулы значениями и итоговые (вычисленные) значения M , м |
|---------------------------------------|--|---|-----------|--|-----------|-----------|---|---|
| | Координаты, м | | Радиус, м | Координаты, м | | Радиус, м | | |
| | X | Y | R | X | Y | R | | |
| 1 | 2 | 3 | 4 | 5 | 6 | 7 | 8 | 9 |
| н2100 | — | — | — | 556676,36 | 366885,75 | — | Метод спутниковых геодезических измерений (определений) | $M_t = 0,1$ м |
| н2110 | — | — | — | 556670,56 | 366896,41 | — | Метод спутниковых геодезических измерений (определений) | $M_t = 0,1$ м |
| н2120 | — | — | — | 556659,23 | 366890,31 | — | Метод спутниковых геодезических измерений (определений) | $M_t = 0,1$ м |

КАРТА-ПЛАН ТЕРРИТОРИИ

Описание местоположения зданий, сооружений, объектов незавершенного строительства на земельном участке

| | | | | | | | | |
|-------|---|---|---|-----------|-----------|---|---|------------|
| н2130 | — | — | — | 556661,45 | 366886,00 | — | Метод спутниковых геодезических измерений (определений) | Mt = 0,1 м |
| н2140 | — | — | — | 556658,98 | 366884,25 | — | Метод спутниковых геодезических измерений (определений) | Mt = 0,1 м |
| н2150 | — | — | — | 556662,43 | 366878,23 | — | Метод спутниковых геодезических измерений (определений) | Mt = 0,1 м |
| н2100 | — | — | — | 556676,36 | 366885,75 | — | Метод спутниковых геодезических измерений (определений) | Mt = 0,1 м |

2. Сведения о характеристиках объекта недвижимости с кадастровым номером 09:08:0000000:8033

| № п/п | Наименование характеристики | Значение характеристики |
|-------|--|---|
| 1 | 2 | 3 |
| 1. | Вид объекта недвижимости | здание |
| 2. | Ранее присвоенный государственный учетный номер (инвентарный) здания, сооружения, объекта незавершенного строительства | — |
| 3. | Кадастровый номер земельного участка (земельных участков), в границах которого (которых) расположены здание, сооружение, объект незавершенного строительства | 09:08:0180103:54 |
| 4. | Уникальный учетный номер кадастрового квартала, в границах которого расположены здание, сооружение, объект незавершенного строительства | 09:08:0180103 |
| 5. | Адрес здания, сооружения, объекта незавершенного строительства | — |
| 5.1. | Сведения о местоположении здания, сооружения, объекта незавершенного строительства (при отсутствии адреса) в | Российская Федерация, Карачаево-Черкесская Республика, Малокарачаевский р-н, с. Учккен, ул. Османа Касаева, д. 27 |

КАРТА-ПЛАН ТЕРРИТОРИИ

Описание местоположения зданий, сооружений, объектов незавершенного строительства на земельном участке

| 1 | 2 | 3 |
|------|--|---|
| | структурированном в соответствии с федеральной информационной адресной системой в виде | |
| 5.2. | Дополнительные сведения о местоположении | — |
| 6. | Иные сведения | — |

3. Пояснения к сведениям об объекте недвижимости с кадастровым номером 09:08:0000000:8033 :

1. —

1. Сведения о характерных точках контура объекта недвижимости с кадастровым номером 09:08:0000000:8060

Система координат МСК-09

Зона № 1

| Обозначение характерных точек контура | Содержатся в Едином государственном реестре недвижимости | | | Определены в ходе выполнения комплексных кадастровых работ | | | Метод определения координат | Формулы, примененные для расчета средней квадратической погрешности определения координат характерных точек границ (M_t), с подставленными в такие формулы значениями и итоговые (вычисленные) значения M_t , м |
|--|--|---|-----------|--|-----------|-----------|---|---|
| | Координаты, м | | Радиус, м | Координаты, м | | Радиус, м | | |
| | X | Y | R | X | Y | R | | |
| 1 | 2 | 3 | 4 | 5 | 6 | 7 | 8 | 9 |
| н1170 | — | — | — | 555572,76 | 366856,97 | — | Метод спутниковых геодезических измерений (определений) | $M_t = 0,1$ м |
| н1180 | — | — | — | 555569,28 | 366865,38 | — | Метод спутниковых геодезических измерений (определений) | $M_t = 0,1$ м |
| н1190 | — | — | — | 555561,99 | 366862,28 | — | Метод спутниковых геодезических измерений (определений) | $M_t = 0,1$ м |
| н1200 | — | — | — | 555563,54 | 366858,41 | — | Метод спутниковых | $M_t = 0,1$ м |

КАРТА-ПЛАН ТЕРРИТОРИИ

Описание местоположения зданий, сооружений, объектов незавершенного строительства на земельном участке

| | | | | | | | | |
|-------|---|---|---|-----------|-----------|---|---|------------|
| | | | | | | | геодезических измерений (определений) | |
| н1210 | — | — | — | 555561,72 | 366857,45 | — | Метод спутниковых геодезических измерений (определений) | Mt = 0,1 м |
| н1220 | — | — | — | 555563,39 | 366854,27 | — | Метод спутниковых геодезических измерений (определений) | Mt = 0,1 м |
| н1230 | — | — | — | 555565,11 | 366854,92 | — | Метод спутниковых геодезических измерений (определений) | Mt = 0,1 м |
| н1240 | — | — | — | 555565,51 | 366853,88 | — | Метод спутниковых геодезических измерений (определений) | Mt = 0,1 м |
| н1170 | — | — | — | 555572,76 | 366856,97 | — | Метод спутниковых геодезических измерений (определений) | Mt = 0,1 м |

2. Сведения о характеристиках объекта недвижимости с кадастровым номером 09:08:000000:8060

| № п/п | Наименование характеристики | Значение характеристики |
|-------|--|-------------------------|
| 1 | 2 | 3 |
| 1. | Вид объекта недвижимости | здание |
| 2. | Ранее присвоенный государственный учетный номер (инвентарный) здания, сооружения, объекта незавершенного строительства | — |

КАРТА-ПЛАН ТЕРРИТОРИИ

Описание местоположения зданий, сооружений, объектов незавершенного строительства на земельном участке

| 1 | 2 | 3 |
|------|---|--|
| 3. | Кадастровый номер земельного участка (земельных участков), в границах которого (которых) расположены здание, сооружение, объект незавершенного строительства | 09:08:0180103:772 |
| 4. | Уникальный учетный номер кадастрового квартала, в границах которого расположены здание, сооружение, объект незавершенного строительства | 09:08:0180103 |
| 5. | Адрес здания, сооружения, объекта незавершенного строительства | — |
| 5.1. | Сведения о местоположении здания, сооружения, объекта незавершенного строительства (при отсутствии адреса) в структурированном в соответствии с федеральной информационной адресной системой виде | Российская Федерация, Карачаево-Черкесская Республика, Малокарачаевский р-н, с. Учкекен, ул. Ксении Ге, д. 6 |
| 5.2. | Дополнительные сведения о местоположении | — |
| 6. | Иные сведения | — |

3. Пояснения к сведениям об объекте недвижимости с кадастровым номером 09:08:0000000:8060 :

| | |
|----|---|
| 1. | — |
|----|---|

1. Сведения о характерных точках контура объекта недвижимости с кадастровым номером 09:08:0000000:8061

| Система координат МСК-09 | | | | | | | Зона № 1 | |
|---------------------------------------|--|---|-----------|--|-----------|-----------|---|---|
| Обозначение характерных точек контура | Содержатся в Едином государственном реестре недвижимости | | | Определены в ходе выполнения комплексных кадастровых работ | | | Метод определения координат | Формулы, примененные для расчета средней квадратической погрешности определения координат характерных точек границ (M_i), с подставленными в такие формулы значениями и итоговые (вычисленные) значения M_i , м |
| | Координаты, м | | Радиус, м | Координаты, м | | Радиус, м | | |
| | X | Y | | X | Y | | | |
| 1 | 2 | 3 | 4 | 5 | 6 | 7 | 8 | 9 |
| n110O | — | — | — | 555581,26 | 366839,70 | — | Метод спутниковых геодезических измерений (определений) | $M_t = 0,1$ м |
| n111O | — | — | — | 555576,83 | 366850,90 | — | Метод спутниковых геодезических | $M_t = 0,1$ м |

КАРТА-ПЛАН ТЕРРИТОРИИ

Описание местоположения зданий, сооружений, объектов незавершенного строительства на земельном участке

| | | | | | | | | |
|-------|---|---|---|-----------|-----------|---|---|------------|
| | | | | | | | измерений (определений) | |
| н1120 | — | — | — | 555570,10 | 366848,11 | — | Метод спутниковых геодезических измерений (определений) | Mt = 0,1 м |
| н1130 | — | — | — | 555571,70 | 366844,20 | — | Метод спутниковых геодезических измерений (определений) | Mt = 0,1 м |
| н1140 | — | — | — | 555569,65 | 366843,35 | — | Метод спутниковых геодезических измерений (определений) | Mt = 0,1 м |
| н1150 | — | — | — | 555571,17 | 366840,21 | — | Метод спутниковых геодезических измерений (определений) | Mt = 0,1 м |
| н1160 | — | — | — | 555572,96 | 366840,91 | — | Метод спутниковых геодезических измерений (определений) | Mt = 0,1 м |
| н1090 | — | — | — | 555574,67 | 366837,05 | — | Метод спутниковых геодезических измерений (определений) | Mt = 0,1 м |
| н1100 | — | — | — | 555581,26 | 366839,70 | — | Метод спутниковых геодезических | Mt = 0,1 м |

КАРТА-ПЛАН ТЕРРИТОРИИ

Описание местоположения зданий, сооружений, объектов незавершенного строительства на земельном участке

| | | | | | | | | |
|---|---|----------|------------------|---|----------|------------------|---|---|
| | | | | | | | измерений (определений) | |
| 2. Сведения о характеристиках объекта недвижимости с кадастровым номером 09:08:0000000:8061 | | | | | | | | |
| № п/п | Наименование характеристики | | | | | | Значение характеристики | |
| 1 | 2 | | | | | | 3 | |
| 1. | Вид объекта недвижимости | | | | | | здание | |
| 2. | Ранее присвоенный государственный учетный номер (инвентарный) здания, сооружения, объекта незавершенного строительства | | | | | | — | |
| 3. | Кадастровый номер земельного участка (земельных участков), в границах которого (которых) расположены здание, сооружение, объект незавершенного строительства | | | | | | 09:08:0180103:772 | |
| 4. | Уникальный учетный номер кадастрового квартала, в границах которого расположены здание, сооружение, объект незавершенного строительства | | | | | | 09:08:0180103 | |
| 5. | Адрес здания, сооружения, объекта незавершенного строительства | | | | | | — | |
| 5.1. | Сведения о местоположении здания, сооружения, объекта незавершенного строительства (при отсутствии адреса) в структурированном в соответствии с федеральной информационной адресной системой виде | | | | | | Российская Федерация, Карачаево-Черкесская Республика, Малокарачаевский р-н, с. Учкеекен, ул. Ксении Ге, д. 6 | |
| 5.2. | Дополнительные сведения о местоположении | | | | | | — | |
| 6. | Иные сведения | | | | | | — | |
| 3. Пояснения к сведениям об объекте недвижимости с кадастровым номером 09:08:0000000:8061 : | | | | | | | | |
| 1. | — | | | | | | | |
| 1. Сведения о характерных точках контура объекта недвижимости с кадастровым номером 09:08:0000000:8078 | | | | | | | | |
| Система координат МСК-09 | | | | | | | | Зона № 1 |
| Обозначение характерных точек контура | Содержатся в Едином государственном реестре недвижимости | | | Определены в ходе выполнения комплексных кадастровых работ | | | Метод определения координат | Формулы, примененные для расчета средней квадратической погрешности определения координат характерных точек границ (M_i), с подставленными в такие формулы значениями и итоговые (вычисленные) значения M_i, м |
| | Координаты, м | | Радиус, м | Координаты, м | | Радиус, м | | |
| | X | Y | R | X | Y | R | | |
| 1 | 2 | 3 | 4 | 5 | 6 | 7 | 8 | 9 |

КАРТА-ПЛАН ТЕРРИТОРИИ

Описание местоположения зданий, сооружений, объектов незавершенного строительства на земельном участке

| | | | | | | | | |
|------|---|---|---|-----------|-----------|---|---|------------|
| н250 | — | — | — | 555547,25 | 366872,81 | — | Метод спутниковых геодезических измерений (определений) | Mt = 0,1 м |
| н260 | — | — | — | 555542,24 | 366880,64 | — | Метод спутниковых геодезических измерений (определений) | Mt = 0,1 м |
| н270 | — | — | — | 555536,40 | 366876,72 | — | Метод спутниковых геодезических измерений (определений) | Mt = 0,1 м |
| н280 | — | — | — | 555538,50 | 366873,59 | — | Метод спутниковых геодезических измерений (определений) | Mt = 0,1 м |
| н290 | — | — | — | 555536,71 | 366872,31 | — | Метод спутниковых геодезических измерений (определений) | Mt = 0,1 м |
| н300 | — | — | — | 555539,59 | 366868,03 | — | Метод спутниковых геодезических измерений (определений) | Mt = 0,1 м |
| н250 | — | — | — | 555547,25 | 366872,81 | — | Метод спутниковых геодезических измерений (определений) | Mt = 0,1 м |

КАРТА-ПЛАН ТЕРРИТОРИИ

Описание местоположения зданий, сооружений, объектов незавершенного строительства на земельном участке

| 2. Сведения о характеристиках объекта недвижимости с кадастровым номером 09:08:0000000:8078 | | |
|---|---|---|
| № п/п | Наименование характеристики | Значение характеристики |
| 1 | 2 | 3 |
| 1. | Вид объекта недвижимости | здание |
| 2. | Ранее присвоенный государственный учетный номер (инвентарный) здания, сооружения, объекта незавершенного строительства | — |
| 3. | Кадастровый номер земельного участка (земельных участков), в границах которого (которых) расположены здание, сооружение, объект незавершенного строительства | — |
| 4. | Уникальный учетный номер кадастрового квартала, в границах которого расположены здание, сооружение, объект незавершенного строительства | — |
| 5. | Адрес здания, сооружения, объекта незавершенного строительства | — |
| 5.1. | Сведения о местоположении здания, сооружения, объекта незавершенного строительства (при отсутствии адреса) в структурированном в соответствии с федеральной информационной адресной системой виде | Карачаево-Черкесская Республика, р-н Малокарачаевский, с Учкекен, пер Кутузова, д 4 |
| 5.2. | Дополнительные сведения о местоположении | — |
| 6. | Иные сведения | — |

3. Пояснения к сведениям об объекте недвижимости с кадастровым номером 09:08:0000000:8078 :

| | |
|----|---|
| 1. | — |
|----|---|

1. Сведения о характерных точках контура объекта недвижимости с кадастровым номером 09:08:0000000:8382

| Система координат МСК-09 | | | | | | | Зона № 1 | |
|---------------------------------------|--|---|-----------|--|-----------|-----------|---------------------------------|---|
| Обозначение характерных точек контура | Содержатся в Едином государственном реестре недвижимости | | | Определены в ходе выполнения комплексных кадастровых работ | | | Метод определения координат | Формулы, примененные для расчета средней квадратической погрешности определения координат характерных точек границ (M_t), с подставленными в такие формулы значениями и итоговые (вычисленные) значения M_t , м |
| | Координаты, м | | Радиус, м | Координаты, м | | Радиус, м | | |
| | X | Y | R | X | Y | R | | |
| 1 | 2 | 3 | 4 | 5 | 6 | 7 | 8 | 9 |
| н350 | — | — | — | 555791,93 | 366269,60 | — | Метод спутниковых геодезических | $M_t = 0,1$ м |

КАРТА-ПЛАН ТЕРРИТОРИИ

Описание местоположения зданий, сооружений, объектов незавершенного строительства на земельном участке

| | | | | | | | | |
|------|---|---|---|-----------|-----------|---|---|------------|
| | | | | | | | измерений (определений) | |
| н360 | — | — | — | 555784,36 | 366283,26 | — | Метод спутниковых геодезических измерений (определений) | Mt = 0,1 м |
| н370 | — | — | — | 555774,53 | 366277,11 | — | Метод спутниковых геодезических измерений (определений) | Mt = 0,1 м |
| н380 | — | — | — | 555782,25 | 366263,75 | — | Метод спутниковых геодезических измерений (определений) | Mt = 0,1 м |
| н350 | — | — | — | 555791,93 | 366269,60 | — | Метод спутниковых геодезических измерений (определений) | Mt = 0,1 м |

2. Сведения о характеристиках объекта недвижимости с кадастровым номером 09:08:0000000:8382

| № п/п | Наименование характеристики | Значение характеристики |
|-------|--|-------------------------|
| 1 | 2 | 3 |
| 1. | Вид объекта недвижимости | здание |
| 2. | Ранее присвоенный государственный учетный номер (инвентарный) здания, сооружения, объекта незавершенного строительства | — |
| 3. | Кадастровый номер земельного участка (земельных участков), в границах которого (которых) расположены здание, сооружение, объект незавершенного строительства | 09:08:0180103:804 |
| 4. | Уникальный учетный номер кадастрового квартала, в границах которого расположены здание, сооружение, объект незавершенного строительства | 09:08:0180103 |
| 5. | Адрес здания, сооружения, объекта незавершенного строительства | — |

КАРТА-ПЛАН ТЕРРИТОРИИ

Описание местоположения зданий, сооружений, объектов незавершенного строительства на земельном участке

| 1 | 2 | 3 |
|------|---|--|
| 5.1. | Сведения о местоположении здания, сооружения, объекта незавершенного строительства (при отсутствии адреса) в структурированном в соответствии с федеральной информационной адресной системой виде | Карачаево-Черкесская Республика, р-н. Малокарачаевский, с. Учкекен, ул. Надскальная, д. 35 |
| 5.2. | Дополнительные сведения о местоположении | — |
| 6. | Иные сведения | — |

3. Пояснения к сведениям об объекте недвижимости с кадастровым номером 09:08:0000000:8382 :

1. —

1. Сведения о характерных точках контура объекта недвижимости с кадастровым номером 09:08:0000000:8478

Система координат МСК-09

Зона № 1

| Обозначение характерных точек контура | Содержатся в Едином государственном реестре недвижимости | | | Определены в ходе выполнения комплексных кадастровых работ | | | Метод определения координат | Формулы, примененные для расчета средней квадратической погрешности определения координат характерных точек границ (M_i), с подставленными в такие формулы значениями и итоговые (вычисленные) значения M_i , м |
|---------------------------------------|--|---|-----------|--|-----------|-----------|---|---|
| | Координаты, м | | Радиус, м | Координаты, м | | Радиус, м | | |
| | X | Y | R | X | Y | R | | |
| 1 | 2 | 3 | 4 | 5 | 6 | 7 | 8 | 9 |
| н2060 | — | — | — | 556708,63 | 366954,90 | — | Метод спутниковых геодезических измерений (определений) | $M_t = 0,1$ м |
| н2070 | — | — | — | 556703,79 | 366966,84 | — | Метод спутниковых геодезических измерений (определений) | $M_t = 0,1$ м |
| н2080 | — | — | — | 556695,89 | 366963,62 | — | Метод спутниковых геодезических измерений (определений) | $M_t = 0,1$ м |

КАРТА-ПЛАН ТЕРРИТОРИИ

Описание местоположения зданий, сооружений, объектов незавершенного строительства на земельном участке

| | | | | | | | | |
|-------|---|---|---|-----------|-----------|---|---|------------|
| н209О | — | — | — | 556701,21 | 366951,27 | — | Метод спутниковых геодезических измерений (определений) | Mt = 0,1 м |
| н206О | — | — | — | 556708,63 | 366954,90 | — | Метод спутниковых геодезических измерений (определений) | Mt = 0,1 м |

2. Сведения о характеристиках объекта недвижимости с кадастровым номером 09:08:0000000:8478

| № п/п | Наименование характеристики | Значение характеристики |
|-------|---|---|
| 1 | 2 | 3 |
| 1. | Вид объекта недвижимости | здание |
| 2. | Ранее присвоенный государственный учетный номер (инвентарный) здания, сооружения, объекта незавершенного строительства | — |
| 3. | Кадастровый номер земельного участка (земельных участков), в границах которого (которых) расположены здание, сооружение, объект незавершенного строительства | 09:08:0180103:815 |
| 4. | Уникальный учетный номер кадастрового квартала, в границах которого расположены здание, сооружение, объект незавершенного строительства | 09:08:0180103 |
| 5. | Адрес здания, сооружения, объекта незавершенного строительства | — |
| 5.1. | Сведения о местоположении здания, сооружения, объекта незавершенного строительства (при отсутствии адреса) в структурированном в соответствии с федеральной информационной адресной системой виде | Российская Федерация, Карачаево-Черкесская Республика, Малокарачаевский р-н, с. Учкеек, ул. Османа Касаева, д. 19 |
| 5.2. | Дополнительные сведения о местоположении | — |
| 6. | Иные сведения | — |

3. Пояснения к сведениям об объекте недвижимости с кадастровым номером 09:08:0000000:8478 :

| | |
|----|---|
| 1. | — |
|----|---|

1. Сведения о характерных точках контура объекта недвижимости с кадастровым номером 09:08:0000000:8479

Система координат МСК-09

Зона № 1

КАРТА-ПЛАН ТЕРРИТОРИИ

Описание местоположения зданий, сооружений, объектов незавершенного строительства на земельном участке

| Обозначение характерных точек контура | Содержатся в Едином государственном реестре недвижимости | | | Определены в ходе выполнения комплексных кадастровых работ | | | Метод определения координат | Формулы, примененные для расчета средней квадратической погрешности определения координат характерных точек границ (M_i), с подставленными в такие формулы значениями и итоговые (вычисленные) значения M_i , м |
|--|--|---|-----------|--|-----------|-----------|---|---|
| | Координаты, м | | Радиус, м | Координаты, м | | Радиус, м | | |
| | X | Y | R | X | Y | R | | |
| 1 | 2 | 3 | 4 | 5 | 6 | 7 | 8 | 9 |
| н2160 | — | — | — | 556655,05 | 366933,38 | — | Метод спутниковых геодезических измерений (определений) | $M_t = 0,1$ м |
| н2170 | — | — | — | 556664,90 | 366937,93 | — | Метод спутниковых геодезических измерений (определений) | $M_t = 0,1$ м |
| н2180 | — | — | — | 556660,10 | 366949,48 | — | Метод спутниковых геодезических измерений (определений) | $M_t = 0,1$ м |
| н2190 | — | — | — | 556656,87 | 366948,26 | — | Метод спутниковых геодезических измерений (определений) | $M_t = 0,1$ м |
| н2200 | — | — | — | 556656,11 | 366949,97 | — | Метод спутниковых геодезических измерений (определений) | $M_t = 0,1$ м |
| н2210 | — | — | — | 556649,09 | 366947,25 | — | Метод спутниковых | $M_t = 0,1$ м |

КАРТА-ПЛАН ТЕРРИТОРИИ

Описание местоположения зданий, сооружений, объектов незавершенного строительства на земельном участке

| | | | | | | | | |
|-------|---|---|---|-----------|-----------|---|---|------------|
| | | | | | | | геодезических измерений (определений) | |
| н222О | — | — | — | 556650,09 | 366945,34 | — | Метод спутниковых геодезических измерений (определений) | Mt = 0,1 м |
| н216О | — | — | — | 556655,05 | 366933,38 | — | Метод спутниковых геодезических измерений (определений) | Mt = 0,1 м |

2. Сведения о характеристиках объекта недвижимости с кадастровым номером 09:08:000000:8479

| № п/п | Наименование характеристики | Значение характеристики |
|-------|---|--|
| 1 | 2 | 3 |
| 1. | Вид объекта недвижимости | незавершенное сооружение |
| 2. | Ранее присвоенный государственный учетный номер (инвентарный) здания, сооружения, объекта незавершенного строительства | — |
| 3. | Кадастровый номер земельного участка (земельных участков), в границах которого (которых) расположены здание, сооружение, объект незавершенного строительства | 09:08:0180103:819 |
| 4. | Уникальный учетный номер кадастрового квартала, в границах которого расположены здание, сооружение, объект незавершенного строительства | 09:08:0180103 |
| 5. | Адрес здания, сооружения, объекта незавершенного строительства | — |
| 5.1. | Сведения о местоположении здания, сооружения, объекта незавершенного строительства (при отсутствии адреса) в структурированном в соответствии с федеральной информационной адресной системой виде | Российская Федерация, Карачаево-Черкесская Республика, Малокарачаевский р-н, с. Учкекен, ул. Османа Касаева, д. 23 |
| 5.2. | Дополнительные сведения о местоположении | — |
| 6. | Иные сведения | — |

3. Пояснения к сведениям об объекте недвижимости с кадастровым номером 09:08:000000:8479 :

| | |
|----|---|
| 1. | — |
|----|---|

КАРТА-ПЛАН ТЕРРИТОРИИ

Описание местоположения зданий, сооружений, объектов незавершенного строительства на земельном участке

1. Сведения о характерных точках контура объекта недвижимости с кадастровым номером 09:08:0000000:8782

Система координат МСК-09

Зона № 1

| Обозначение характерных точек контура | Содержатся в Едином государственном реестре недвижимости | | | Определены в ходе выполнения комплексных кадастровых работ | | | Метод определения координат | Формулы, примененные для расчета средней квадратической погрешности определения координат характерных точек границ (M_t), с подставленными в такие формулы значениями и итоговые (вычисленные) значения M_t , м |
|---------------------------------------|--|---|-----------|--|-----------|-----------|---|---|
| | Координаты, м | | Радиус, м | Координаты, м | | Радиус, м | | |
| | X | Y | R | X | Y | R | | |
| 1 | 2 | 3 | 4 | 5 | 6 | 7 | 8 | 9 |
| н50 | — | — | — | 555787,41 | 366919,48 | — | Метод спутниковых геодезических измерений (определений) | $M_t = 0,1$ м |
| н60 | — | — | — | 555784,57 | 366931,34 | — | Метод спутниковых геодезических измерений (определений) | $M_t = 0,1$ м |
| н70 | — | — | — | 555771,97 | 366928,29 | — | Метод спутниковых геодезических измерений (определений) | $M_t = 0,1$ м |
| н80 | — | — | — | 555775,26 | 366916,19 | — | Метод спутниковых геодезических измерений (определений) | $M_t = 0,1$ м |
| н50 | — | — | — | 555787,41 | 366919,48 | — | Метод спутниковых геодезических измерений (определений) | $M_t = 0,1$ м |

КАРТА-ПЛАН ТЕРРИТОРИИ

Описание местоположения зданий, сооружений, объектов незавершенного строительства на земельном участке

| 2. Сведения о характеристиках объекта недвижимости с кадастровым номером 09:08:0000000:8782 | | |
|---|---|---|
| № п/п | Наименование характеристики | Значение характеристики |
| 1 | 2 | 3 |
| 1. | Вид объекта недвижимости | здание |
| 2. | Ранее присвоенный государственный учетный номер (инвентарный) здания, сооружения, объекта незавершенного строительства | — |
| 3. | Кадастровый номер земельного участка (земельных участков), в границах которого (которых) расположены здание, сооружение, объект незавершенного строительства | 09:08:0180103:870 |
| 4. | Уникальный учетный номер кадастрового квартала, в границах которого расположены здание, сооружение, объект незавершенного строительства | 09:08:0180103 |
| 5. | Адрес здания, сооружения, объекта незавершенного строительства | — |
| 5.1. | Сведения о местоположении здания, сооружения, объекта незавершенного строительства (при отсутствии адреса) в структурированном в соответствии с федеральной информационной адресной системой виде | Карачаево-Черкесская Республика, р-н Малокарачаевский, с Учкекен, ул Солнечная, д 8 |
| 5.2. | Дополнительные сведения о местоположении | — |
| 6. | Иные сведения | — |

3. Пояснения к сведениям об объекте недвижимости с кадастровым номером 09:08:0000000:8782 :

| | |
|----|---|
| 1. | — |
|----|---|

1. Сведения о характерных точках контура объекта недвижимости с кадастровым номером 09:08:0000000:8787

| Система координат МСК-09 | | | | | | | Зона № 1 | |
|---------------------------------------|--|---|-----------|--|-----------|-----------|---------------------------------|---|
| Обозначение характерных точек контура | Содержатся в Едином государственном реестре недвижимости | | | Определены в ходе выполнения комплексных кадастровых работ | | | Метод определения координат | Формулы, примененные для расчета средней квадратической погрешности определения координат характерных точек границ (M_t), с подставленными в такие формулы значениями и итоговые (вычисленные) значения M_t , м |
| | Координаты, м | | Радиус, м | Координаты, м | | Радиус, м | | |
| | X | Y | R | X | Y | R | | |
| 1 | 2 | 3 | 4 | 5 | 6 | 7 | 8 | 9 |
| n170 | — | — | — | 555406,28 | 367050,98 | — | Метод спутниковых геодезических | $M_t = 0,1$ м |

КАРТА-ПЛАН ТЕРРИТОРИИ

Описание местоположения зданий, сооружений, объектов незавершенного строительства на земельном участке

| | | | | | | | | |
|------|---|---|---|-----------|-----------|---|---|------------|
| | | | | | | | измерений (определений) | |
| н180 | — | — | — | 555401,30 | 367060,96 | — | Метод спутниковых геодезических измерений (определений) | Mt = 0,1 м |
| н190 | — | — | — | 555389,18 | 367054,94 | — | Метод спутниковых геодезических измерений (определений) | Mt = 0,1 м |
| н200 | — | — | — | 555393,99 | 367045,20 | — | Метод спутниковых геодезических измерений (определений) | Mt = 0,1 м |
| н170 | — | — | — | 555406,28 | 367050,98 | — | Метод спутниковых геодезических измерений (определений) | Mt = 0,1 м |

2. Сведения о характеристиках объекта недвижимости с кадастровым номером 09:08:0000000:8787

| № п/п | Наименование характеристики | Значение характеристики |
|-------|--|--------------------------|
| 1 | 2 | 3 |
| 1. | Вид объекта недвижимости | незавершенное сооружение |
| 2. | Ранее присвоенный государственный учетный номер (инвентарный) здания, сооружения, объекта незавершенного строительства | — |
| 3. | Кадастровый номер земельного участка (земельных участков), в границах которого (которых) расположены здание, сооружение, объект незавершенного строительства | 09:08:0180104:1195 |
| 4. | Уникальный учетный номер кадастрового квартала, в границах которого расположены здание, сооружение, объект незавершенного строительства | 09:08:0180103 |
| 5. | Адрес здания, сооружения, объекта незавершенного строительства | — |

КАРТА-ПЛАН ТЕРРИТОРИИ

Описание местоположения зданий, сооружений, объектов незавершенного строительства на земельном участке

| 1 | 2 | 3 |
|------|---|---|
| 5.1. | Сведения о местоположении здания, сооружения, объекта незавершенного строительства (при отсутствии адреса) в структурированном в соответствии с федеральной информационной адресной системой виде | Карачаево-Черкесская Республика, р-н Малокарачаевский, с Учкекен, ул Суворова, д 2а |
| 5.2. | Дополнительные сведения о местоположении | — |
| 6. | Иные сведения | — |

3. Пояснения к сведениям об объекте недвижимости с кадастровым номером 09:08:0000000:8787 :

1. —

1. Сведения о характерных точках контура объекта недвижимости с кадастровым номером 09:08:0000000:8911

Система координат МСК-09

Зона № 1

| Обозначение характерных точек контура | Содержатся в Едином государственном реестре недвижимости | | | Определены в ходе выполнения комплексных кадастровых работ | | | Метод определения координат | Формулы, примененные для расчета средней квадратической погрешности определения координат характерных точек границ (M_i), с подставленными в такие формулы значениями и итоговые (вычисленные) значения M , м |
|---------------------------------------|--|---|-----------|--|-----------|-----------|---|---|
| | Координаты, м | | Радиус, м | Координаты, м | | Радиус, м | | |
| | X | Y | R | X | Y | R | | |
| 1 | 2 | 3 | 4 | 5 | 6 | 7 | 8 | 9 |
| н550 | — | — | — | 556431,73 | 366165,20 | — | Метод спутниковых геодезических измерений (определений) | $M_t = 0,1$ м |
| н560 | — | — | — | 556432,20 | 366179,93 | — | Метод спутниковых геодезических измерений (определений) | $M_t = 0,1$ м |
| н570 | — | — | — | 556421,88 | 366180,77 | — | Метод спутниковых геодезических измерений (определений) | $M_t = 0,1$ м |

КАРТА-ПЛАН ТЕРРИТОРИИ

Описание местоположения зданий, сооружений, объектов незавершенного строительства на земельном участке

| | | | | | | | | |
|------|---|---|---|-----------|-----------|---|---|------------|
| н580 | — | — | — | 556421,35 | 366165,67 | — | Метод спутниковых геодезических измерений (определений) | Mt = 0,1 м |
| н550 | — | — | — | 556431,73 | 366165,20 | — | Метод спутниковых геодезических измерений (определений) | Mt = 0,1 м |

2. Сведения о характеристиках объекта недвижимости с кадастровым номером 09:08:0000000:8911

| № п/п | Наименование характеристики | Значение характеристики |
|-------|---|--|
| 1 | 2 | 3 |
| 1. | Вид объекта недвижимости | здание |
| 2. | Ранее присвоенный государственный учетный номер (инвентарный) здания, сооружения, объекта незавершенного строительства | — |
| 3. | Кадастровый номер земельного участка (земельных участков), в границах которого (которых) расположены здание, сооружение, объект незавершенного строительства | 09:08:0180103:880 |
| 4. | Уникальный учетный номер кадастрового квартала, в границах которого расположены здание, сооружение, объект незавершенного строительства | 09:08:0180103 |
| 5. | Адрес здания, сооружения, объекта незавершенного строительства | — |
| 5.1. | Сведения о местоположении здания, сооружения, объекта незавершенного строительства (при отсутствии адреса) в структурированном в соответствии с федеральной информационной адресной системой виде | Карачаево-Черкесская Республика, р-н Малокарачаевский, с Учккен, ул Ушакова, д 1 |
| 5.2. | Дополнительные сведения о местоположении | — |
| 6. | Иные сведения | — |

3. Пояснения к сведениям об объекте недвижимости с кадастровым номером 09:08:0000000:8911 :

| | |
|----|---|
| 1. | — |
|----|---|

1. Сведения о характерных точках контура объекта недвижимости с кадастровым номером 09:08:0000000:8915

Система координат МСК-09

Зона № 1

КАРТА-ПЛАН ТЕРРИТОРИИ

Описание местоположения зданий, сооружений, объектов незавершенного строительства на земельном участке

| Обозначение характерных точек контура | Содержатся в Едином государственном реестре недвижимости | | | Определены в ходе выполнения комплексных кадастровых работ | | | Метод определения координат | Формулы, примененные для расчета средней квадратической погрешности определения координат характерных точек границ (M_i), с подставленными в такие формулы значениями и итоговые (вычисленные) значения M_i , м |
|--|--|---|-----------|--|-----------|-----------|---|---|
| | Координаты, м | | Радиус, м | Координаты, м | | Радиус, м | | |
| | X | Y | R | X | Y | R | | |
| 1 | 2 | 3 | 4 | 5 | 6 | 7 | 8 | 9 |
| н2270 | — | — | — | 556387,56 | 366194,93 | — | Метод спутниковых геодезических измерений (определений) | $M_t = 0,1$ м |
| н2280 | — | — | — | 556401,24 | 366195,31 | — | Метод спутниковых геодезических измерений (определений) | $M_t = 0,1$ м |
| н2290 | — | — | — | 556401,10 | 366204,74 | — | Метод спутниковых геодезических измерений (определений) | $M_t = 0,1$ м |
| н2300 | — | — | — | 556387,15 | 366204,28 | — | Метод спутниковых геодезических измерений (определений) | $M_t = 0,1$ м |
| н2270 | — | — | — | 556387,56 | 366194,93 | — | Метод спутниковых геодезических измерений (определений) | $M_t = 0,1$ м |

КАРТА-ПЛАН ТЕРРИТОРИИ

Описание местоположения зданий, сооружений, объектов незавершенного строительства на земельном участке

| 2. Сведения о характеристиках объекта недвижимости с кадастровым номером 09:08:0000000:8915 | | |
|---|---|---|
| № п/п | Наименование характеристики | Значение характеристики |
| 1 | 2 | 3 |
| 1. | Вид объекта недвижимости | здание |
| 2. | Ранее присвоенный государственный учетный номер (инвентарный) здания, сооружения, объекта незавершенного строительства | — |
| 3. | Кадастровый номер земельного участка (земельных участков), в границах которого (которых) расположены здание, сооружение, объект незавершенного строительства | 09:08:0180103:881 |
| 4. | Уникальный учетный номер кадастрового квартала, в границах которого расположены здание, сооружение, объект незавершенного строительства | 09:08:0180103 |
| 5. | Адрес здания, сооружения, объекта незавершенного строительства | — |
| 5.1. | Сведения о местоположении здания, сооружения, объекта незавершенного строительства (при отсутствии адреса) в структурированном в соответствии с федеральной информационной адресной системой виде | Российская Федерация, Карачаево-Черкесская Республика, Малокарачаевский р-н, с. Учкекен, ул. Ушакова, д. 12 |
| 5.2. | Дополнительные сведения о местоположении | — |
| 6. | Иные сведения | — |

3. Пояснения к сведениям об объекте недвижимости с кадастровым номером 09:08:0000000:8915 :

| | |
|----|---|
| 1. | — |
|----|---|

1. Сведения о характерных точках контура объекта недвижимости с кадастровым номером 09:08:0000000:8916

| Система координат МСК-09 | | | | | | | Зона № 1 | |
|---------------------------------------|--|---|-----------|--|-----------|-----------|---------------------------------|---|
| Обозначение характерных точек контура | Содержатся в Едином государственном реестре недвижимости | | | Определены в ходе выполнения комплексных кадастровых работ | | | Метод определения координат | Формулы, примененные для расчета средней квадратической погрешности определения координат характерных точек границ (M_t), с подставленными в такие формулы значениями и итоговые (вычисленные) значения M_t , м |
| | Координаты, м | | Радиус, м | Координаты, м | | Радиус, м | | |
| | X | Y | R | X | Y | R | | |
| 1 | 2 | 3 | 4 | 5 | 6 | 7 | 8 | 9 |
| н51О | — | — | — | 556440,71 | 366319,18 | — | Метод спутниковых геодезических | $M_t = 0,1$ м |

КАРТА-ПЛАН ТЕРРИТОРИИ

Описание местоположения зданий, сооружений, объектов незавершенного строительства на земельном участке

| | | | | | | | | |
|------|---|---|---|-----------|-----------|---|---|------------|
| | | | | | | | измерений (определений) | |
| н520 | — | — | — | 556439,91 | 366330,36 | — | Метод спутниковых геодезических измерений (определений) | Mt = 0,1 м |
| н530 | — | — | — | 556429,26 | 366329,03 | — | Метод спутниковых геодезических измерений (определений) | Mt = 0,1 м |
| н540 | — | — | — | 556430,26 | 366317,38 | — | Метод спутниковых геодезических измерений (определений) | Mt = 0,1 м |
| н510 | — | — | — | 556440,71 | 366319,18 | — | Метод спутниковых геодезических измерений (определений) | Mt = 0,1 м |

2. Сведения о характеристиках объекта недвижимости с кадастровым номером 09:08:0000000:8916

| № п/п | Наименование характеристики | Значение характеристики |
|-------|--|-------------------------|
| 1 | 2 | 3 |
| 1. | Вид объекта недвижимости | здание |
| 2. | Ранее присвоенный государственный учетный номер (инвентарный) здания, сооружения, объекта незавершенного строительства | — |
| 3. | Кадастровый номер земельного участка (земельных участков), в границах которого (которых) расположены здание, сооружение, объект незавершенного строительства | 09:08:0180102:351 |
| 4. | Уникальный учетный номер кадастрового квартала, в границах которого расположены здание, сооружение, объект незавершенного строительства | 09:08:0180103 |
| 5. | Адрес здания, сооружения, объекта незавершенного строительства | — |

КАРТА-ПЛАН ТЕРРИТОРИИ

Описание местоположения зданий, сооружений, объектов незавершенного строительства на земельном участке

| 1 | 2 | 3 |
|------|---|--|
| 5.1. | Сведения о местоположении здания, сооружения, объекта незавершенного строительства (при отсутствии адреса) в структурированном в соответствии с федеральной информационной адресной системой виде | Карачаево-Черкесская Республика, р-н Малокарачаевский, с Учкекен, ул Ушакова, д 13 |
| 5.2. | Дополнительные сведения о местоположении | — |
| 6. | Иные сведения | — |

3. Пояснения к сведениям об объекте недвижимости с кадастровым номером 09:08:0000000:8916 :

1. —

1. Сведения о характерных точках контура объекта недвижимости с кадастровым номером 09:08:0180103:1160

Система координат МСК-09

Зона № 1

| Обозначение характерных точек контура | Содержатся в Едином государственном реестре недвижимости | | | Определены в ходе выполнения комплексных кадастровых работ | | | Метод определения координат | Формулы, примененные для расчета средней квадратической погрешности определения координат характерных точек границ (M_i), с подставленными в такие формулы значениями и итоговые (вычисленные) значения M_i , м |
|---------------------------------------|--|---|-----------|--|-----------|-----------|---|---|
| | Координаты, м | | Радиус, м | Координаты, м | | Радиус, м | | |
| | X | Y | R | X | Y | R | | |
| 1 | 2 | 3 | 4 | 5 | 6 | 7 | 8 | 9 |
| н590 | — | — | — | 555739,45 | 366686,65 | — | Метод спутниковых геодезических измерений (определений) | $M_t = 0,1$ м |
| н600 | — | — | — | 555739,51 | 366688,06 | — | Метод спутниковых геодезических измерений (определений) | $M_t = 0,1$ м |
| н610 | — | — | — | 555743,32 | 366689,27 | — | Метод спутниковых геодезических измерений (определений) | $M_t = 0,1$ м |

КАРТА-ПЛАН ТЕРРИТОРИИ

Описание местоположения зданий, сооружений, объектов незавершенного строительства на земельном участке

| | | | | | | | | |
|------|---|---|---|-----------|-----------|---|---|------------|
| н62О | — | — | — | 555740,84 | 366697,86 | — | Метод спутниковых геодезических измерений (определений) | Mt = 0,1 м |
| н63О | — | — | — | 555728,35 | 366694,68 | — | Метод спутниковых геодезических измерений (определений) | Mt = 0,1 м |
| н64О | — | — | — | 555730,36 | 366686,32 | — | Метод спутниковых геодезических измерений (определений) | Mt = 0,1 м |
| н65О | — | — | — | 555734,84 | 366687,27 | — | Метод спутниковых геодезических измерений (определений) | Mt = 0,1 м |
| н66О | — | — | — | 555735,35 | 366685,79 | — | Метод спутниковых геодезических измерений (определений) | Mt = 0,1 м |
| н67О | — | — | — | 555736,43 | 366686,07 | — | Метод спутниковых геодезических измерений (определений) | Mt = 0,1 м |
| н68О | — | — | — | 555736,47 | 366685,97 | — | Метод спутниковых геодезических измерений (определений) | Mt = 0,1 м |

КАРТА-ПЛАН ТЕРРИТОРИИ

Описание местоположения зданий, сооружений, объектов незавершенного строительства на земельном участке

| | | | | | | | | |
|------|---|---|---|-----------|-----------|---|---|------------|
| н590 | — | — | — | 555739,45 | 366686,65 | — | Метод спутниковых геодезических измерений (определений) | Mt = 0,1 м |
|------|---|---|---|-----------|-----------|---|---|------------|

2. Сведения о характеристиках объекта недвижимости с кадастровым номером 09:08:0180103:1160

| № п/п | Наименование характеристики | Значение характеристики |
|-------|---|---|
| 1 | 2 | 3 |
| 1. | Вид объекта недвижимости | здание |
| 2. | Ранее присвоенный государственный учетный номер (инвентарный) здания, сооружения, объекта незавершенного строительства | — |
| 3. | Кадастровый номер земельного участка (земельных участков), в границах которого (которых) расположены здание, сооружение, объект незавершенного строительства | 09:08:0180103:532 |
| 4. | Уникальный учетный номер кадастрового квартала, в границах которого расположены здание, сооружение, объект незавершенного строительства | 09:08:0180103 |
| 5. | Адрес здания, сооружения, объекта незавершенного строительства | — |
| 5.1. | Сведения о местоположении здания, сооружения, объекта незавершенного строительства (при отсутствии адреса) в структурированном в соответствии с федеральной информационной адресной системой виде | Карачаево-Черкесская Республика, р-н. Малокарачаевский, с. Учкекен, ул. Горная, д. 73 |
| 5.2. | Дополнительные сведения о местоположении | — |
| 6. | Иные сведения | — |

3. Пояснения к сведениям об объекте недвижимости с кадастровым номером 09:08:0180103:1160 :

| | |
|----|---|
| 1. | — |
|----|---|

1. Сведения о характерных точках контура объекта недвижимости с кадастровым номером 09:08:0180103:1201

Система координат МСК-09

Зона № 1

КАРТА-ПЛАН ТЕРРИТОРИИ

Описание местоположения зданий, сооружений, объектов незавершенного строительства на земельном участке

| Обозначение характерных точек контура | Содержатся в Едином государственном реестре недвижимости | | | Определены в ходе выполнения комплексных кадастровых работ | | | Метод определения координат | Формулы, примененные для расчета средней квадратической погрешности определения координат характерных точек границ (M_i), с подставленными в такие формулы значениями и итоговые (вычисленные) значения M_i , м |
|--|--|---|-----------|--|-----------|-----------|---|---|
| | Координаты, м | | Радиус, м | Координаты, м | | Радиус, м | | |
| | X | Y | R | X | Y | R | | |
| 1 | 2 | 3 | 4 | 5 | 6 | 7 | 8 | 9 |
| н860 | — | — | — | 555785,87 | 366300,00 | — | Метод спутниковых геодезических измерений (определений) | $M_t = 0,1$ м |
| н870 | — | — | — | 555792,90 | 366302,13 | — | Метод спутниковых геодезических измерений (определений) | $M_t = 0,1$ м |
| н880 | — | — | — | 555791,00 | 366311,21 | — | Метод спутниковых геодезических измерений (определений) | $M_t = 0,1$ м |
| н890 | — | — | — | 555779,86 | 366308,75 | — | Метод спутниковых геодезических измерений (определений) | $M_t = 0,1$ м |
| н900 | — | — | — | 555779,07 | 366310,83 | — | Метод спутниковых геодезических измерений (определений) | $M_t = 0,1$ м |
| н910 | — | — | — | 555777,38 | 366310,96 | — | Метод спутниковых | $M_t = 0,1$ м |

КАРТА-ПЛАН ТЕРРИТОРИИ

Описание местоположения зданий, сооружений, объектов незавершенного строительства на земельном участке

| | | | | | | | | |
|------|---|---|---|-----------|-----------|---|---|------------|
| | | | | | | | геодезических измерений (определений) | |
| н920 | — | — | — | 555776,31 | 366310,45 | — | Метод спутниковых геодезических измерений (определений) | Mt = 0,1 м |
| н930 | — | — | — | 555776,07 | 366309,66 | — | Метод спутниковых геодезических измерений (определений) | Mt = 0,1 м |
| н940 | — | — | — | 555776,30 | 366308,02 | — | Метод спутниковых геодезических измерений (определений) | Mt = 0,1 м |
| н950 | — | — | — | 555773,11 | 366307,32 | — | Метод спутниковых геодезических измерений (определений) | Mt = 0,1 м |
| н960 | — | — | — | 555775,00 | 366298,01 | — | Метод спутниковых геодезических измерений (определений) | Mt = 0,1 м |
| н860 | — | — | — | 555785,87 | 366300,00 | — | Метод спутниковых геодезических измерений (определений) | Mt = 0,1 м |

КАРТА-ПЛАН ТЕРРИТОРИИ

Описание местоположения зданий, сооружений, объектов незавершенного строительства на земельном участке

| 2. Сведения о характеристиках объекта недвижимости с кадастровым номером 09:08:0180103:1201 | | |
|---|---|---|
| № п/п | Наименование характеристики | Значение характеристики |
| 1 | 2 | 3 |
| 1. | Вид объекта недвижимости | незавершенное сооружение |
| 2. | Ранее присвоенный государственный учетный номер (инвентарный) здания, сооружения, объекта незавершенного строительства | — |
| 3. | Кадастровый номер земельного участка (земельных участков), в границах которого (которых) расположены здание, сооружение, объект незавершенного строительства | 09:08:0180103:101 |
| 4. | Уникальный учетный номер кадастрового квартала, в границах которого расположены здание, сооружение, объект незавершенного строительства | 09:08:0180103 |
| 5. | Адрес здания, сооружения, объекта незавершенного строительства | — |
| 5.1. | Сведения о местоположении здания, сооружения, объекта незавершенного строительства (при отсутствии адреса) в структурированном в соответствии с федеральной информационной адресной системой виде | Карачаево-Черкесская респ, р-н Малокарачаевский, с Учкекен, ул Горная, д 50 |
| 5.2. | Дополнительные сведения о местоположении | — |
| 6. | Иные сведения | — |

3. Пояснения к сведениям об объекте недвижимости с кадастровым номером 09:08:0180103:1201 :

| | |
|----|---|
| 1. | — |
|----|---|

1. Сведения о характерных точках контура объекта недвижимости с кадастровым номером 09:08:0180103:1249

| Система координат МСК-09 | | | | | | | Зона № 1 | |
|---------------------------------------|--|---|-----------|--|-----------|-----------|---------------------------------|---|
| Обозначение характерных точек контура | Содержатся в Едином государственном реестре недвижимости | | | Определены в ходе выполнения комплексных кадастровых работ | | | Метод определения координат | Формулы, примененные для расчета средней квадратической погрешности определения координат характерных точек границ (M_t), с подставленными в такие формулы значениями и итоговые (вычисленные) значения M_t , м |
| | Координаты, м | | Радиус, м | Координаты, м | | Радиус, м | | |
| | X | Y | R | X | Y | R | | |
| 1 | 2 | 3 | 4 | 5 | 6 | 7 | 8 | 9 |
| н970 | — | — | — | 555862,42 | 366338,49 | — | Метод спутниковых геодезических | $M_t = 0,1$ м |

КАРТА-ПЛАН ТЕРРИТОРИИ

Описание местоположения зданий, сооружений, объектов незавершенного строительства на земельном участке

| | | | | | | | | |
|-------|-----------|-----------|---|-----------|-----------|---|---|------------|
| | | | | | | | измерений (определений) | |
| н980 | — | — | — | 555858,00 | 366346,09 | — | Метод спутниковых геодезических измерений (определений) | Mt = 0,1 м |
| н990 | — | — | — | 555848,23 | 366340,75 | — | Метод спутниковых геодезических измерений (определений) | Mt = 0,1 м |
| н1000 | — | — | — | 555852,65 | 366333,17 | — | Метод спутниковых геодезических измерений (определений) | Mt = 0,1 м |
| 17 | 555850,60 | 366337,41 | — | — | — | — | — | — |
| 18 | 555856,75 | 366346,55 | — | — | — | — | — | — |
| 19 | 555849,50 | 366351,36 | — | — | — | — | — | — |
| 20 | 555843,35 | 366342,22 | — | — | — | — | — | — |
| н970 | — | — | — | 555862,42 | 366338,49 | — | Метод спутниковых геодезических измерений (определений) | Mt = 0,1 м |

2. Сведения о характеристиках объекта недвижимости с кадастровым номером 09:08:0180103:1249

| № п/п | Наименование характеристики | Значение характеристики |
|-------|---|-------------------------|
| 1 | 2 | 3 |
| 1. | Вид объекта недвижимости | здание |
| 2. | Ранее присвоенный государственный учетный номер (инвентарный) здания, сооружения, объекта незавершенного строительства | — |

КАРТА-ПЛАН ТЕРРИТОРИИ

Описание местоположения зданий, сооружений, объектов незавершенного строительства на земельном участке

| 1 | 2 | 3 |
|------|---|--|
| 3. | Кадастровый номер земельного участка (земельных участков), в границах которого (которых) расположены здание, сооружение, объект незавершенного строительства | 09:08:0180103:499 |
| 4. | Уникальный учетный номер кадастрового квартала, в границах которого расположены здание, сооружение, объект незавершенного строительства | 09:08:0180103 |
| 5. | Адрес здания, сооружения, объекта незавершенного строительства | — |
| 5.1. | Сведения о местоположении здания, сооружения, объекта незавершенного строительства (при отсутствии адреса) в структурированном в соответствии с федеральной информационной адресной системой виде | Карачаево-Черкесская Республика, р-н Малокарачаевский, с Учккен, ул Горная, д 41 А |
| 5.2. | Дополнительные сведения о местоположении | — |
| 6. | Иные сведения | — |

3. Пояснения к сведениям об объекте недвижимости с кадастровым номером 09:08:0180103:1249 :

| | |
|----|---|
| 1. | — |
|----|---|

1. Сведения о характерных точках контура объекта недвижимости с кадастровым номером 09:08:0180103:1303

| Система координат МСК-09 | | | | | | | Зона № 1 | |
|---------------------------------------|--|---|-----------|--|-----------|-----------|---|---|
| Обозначение характерных точек контура | Содержатся в Едином государственном реестре недвижимости | | | Определены в ходе выполнения комплексных кадастровых работ | | | Метод определения координат | Формулы, примененные для расчета средней квадратической погрешности определения координат характерных точек границ (M_i), с подставленными в такие формулы значениями и итоговые (вычисленные) значения M_i , м |
| | Координаты, м | | Радиус, м | Координаты, м | | Радиус, м | | |
| | X | Y | | X | Y | | | |
| 1 | 2 | 3 | 4 | 5 | 6 | 7 | 8 | 9 |
| н253О | — | — | — | 556426,99 | 366227,55 | — | Метод спутниковых геодезических измерений (определений) | $M_t = 0,1$ м |
| н254О | — | — | — | 556426,99 | 366228,63 | — | Метод спутниковых геодезических | $M_t = 0,1$ м |

КАРТА-ПЛАН ТЕРРИТОРИИ

Описание местоположения зданий, сооружений, объектов незавершенного строительства на земельном участке

| | | | | | | | | |
|-------|---|---|---|-----------|-----------|---|---|------------|
| | | | | | | | измерений (определений) | |
| н2550 | — | — | — | 556427,00 | 366232,16 | — | Метод спутниковых геодезических измерений (определений) | Mt = 0,1 м |
| н2560 | — | — | — | 556416,28 | 366232,35 | — | Метод спутниковых геодезических измерений (определений) | Mt = 0,1 м |
| н2570 | — | — | — | 556416,06 | 366227,91 | — | Метод спутниковых геодезических измерений (определений) | Mt = 0,1 м |
| н2530 | — | — | — | 556426,99 | 366227,55 | — | Метод спутниковых геодезических измерений (определений) | Mt = 0,1 м |

2. Сведения о характеристиках объекта недвижимости с кадастровым номером 09:08:0180103:1303

| № п/п | Наименование характеристики | Значение характеристики |
|-------|--|-------------------------|
| 1 | 2 | 3 |
| 1. | Вид объекта недвижимости | здание |
| 2. | Ранее присвоенный государственный учетный номер (инвентарный) здания, сооружения, объекта незавершенного строительства | — |
| 3. | Кадастровый номер земельного участка (земельных участков), в границах которого (которых) расположены здание, сооружение, объект незавершенного строительства | 09:08:0180103:56 |
| 4. | Уникальный учетный номер кадастрового квартала, в границах которого расположены здание, сооружение, объект незавершенного строительства | 09:08:0180103 |
| 5. | Адрес здания, сооружения, объекта незавершенного строительства | — |

КАРТА-ПЛАН ТЕРРИТОРИИ

Описание местоположения зданий, сооружений, объектов незавершенного строительства на земельном участке

| 1 | 2 | 3 |
|------|---|---|
| 5.1. | Сведения о местоположении здания, сооружения, объекта незавершенного строительства (при отсутствии адреса) в структурированном в соответствии с федеральной информационной адресной системой виде | Россия, Карачаево-Черкесская респ., Малокарачаевский район, с. Учкекен, ул. Ушакова, дом №9 |
| 5.2. | Дополнительные сведения о местоположении | — |
| 6. | Иные сведения | — |

3. Пояснения к сведениям об объекте недвижимости с кадастровым номером 09:08:0180103:1303 :

1. —

1. Сведения о характерных точках контура объекта недвижимости с кадастровым номером 09:08:0180103:1304

Система координат МСК-09

Зона № 1

| Обозначение характерных точек контура | Содержатся в Едином государственном реестре недвижимости | | | Определены в ходе выполнения комплексных кадастровых работ | | | Метод определения координат | Формулы, примененные для расчета средней квадратической погрешности определения координат характерных точек границ (M_i), с подставленными в такие формулы значениями и итоговые (вычисленные) значения M , м |
|---------------------------------------|--|---|-----------|--|-----------|-----------|---|---|
| | Координаты, м | | Радиус, м | Координаты, м | | Радиус, м | | |
| | X | Y | R | X | Y | R | | |
| 1 | 2 | 3 | 4 | 5 | 6 | 7 | 8 | 9 |
| н2310 | — | — | — | 556396,15 | 366085,21 | — | Метод спутниковых геодезических измерений (определений) | $M_t = 0,1$ м |
| н2320 | — | — | — | 556398,70 | 366097,60 | — | Метод спутниковых геодезических измерений (определений) | $M_t = 0,1$ м |
| н2330 | — | — | — | 556386,37 | 366099,82 | — | Метод спутниковых геодезических измерений (определений) | $M_t = 0,1$ м |

КАРТА-ПЛАН ТЕРРИТОРИИ

Описание местоположения зданий, сооружений, объектов незавершенного строительства на земельном участке

| | | | | | | | | |
|-------|---|---|---|-----------|-----------|---|---|------------|
| н2340 | — | — | — | 556385,56 | 366095,66 | — | Метод спутниковых геодезических измерений (определений) | Mt = 0,1 м |
| н2350 | — | — | — | 556383,29 | 366096,11 | — | Метод спутниковых геодезических измерений (определений) | Mt = 0,1 м |
| н2360 | — | — | — | 556382,63 | 366092,73 | — | Метод спутниковых геодезических измерений (определений) | Mt = 0,1 м |
| н2370 | — | — | — | 556384,89 | 366092,46 | — | Метод спутниковых геодезических измерений (определений) | Mt = 0,1 м |
| н2380 | — | — | — | 556383,94 | 366087,83 | — | Метод спутниковых геодезических измерений (определений) | Mt = 0,1 м |
| н2310 | — | — | — | 556396,15 | 366085,21 | — | Метод спутниковых геодезических измерений (определений) | Mt = 0,1 м |

2. Сведения о характеристиках объекта недвижимости с кадастровым номером 09:08:0180103:1304

| № п/п | Наименование характеристики | Значение характеристики |
|-------|-----------------------------|-------------------------|
| 1 | 2 | 3 |
| 1. | Вид объекта недвижимости | здание |

КАРТА-ПЛАН ТЕРРИТОРИИ

Описание местоположения зданий, сооружений, объектов незавершенного строительства на земельном участке

| 1 | 2 | 3 |
|------|---|---|
| 2. | Ранее присвоенный государственный учетный номер (инвентарный) здания, сооружения, объекта незавершенного строительства | — |
| 3. | Кадастровый номер земельного участка (земельных участков), в границах которого (которых) расположены здание, сооружение, объект незавершенного строительства | 09:08:0180103:901 |
| 4. | Уникальный учетный номер кадастрового квартала, в границах которого расположены здание, сооружение, объект незавершенного строительства | 09:08:0180103 |
| 5. | Адрес здания, сооружения, объекта незавершенного строительства | — |
| 5.1. | Сведения о местоположении здания, сооружения, объекта незавершенного строительства (при отсутствии адреса) в структурированном в соответствии с федеральной информационной адресной системой виде | Россия, Карачаево-Черкесская респ., Малокарачаевский район, с. Учкекен, ул. Ушакова, дом №6 |
| 5.2. | Дополнительные сведения о местоположении | — |
| 6. | Иные сведения | — |

3. Пояснения к сведениям об объекте недвижимости с кадастровым номером 09:08:0180103:1304 :

| | |
|----|---|
| 1. | — |
|----|---|

1. Сведения о характерных точках контура объекта недвижимости с кадастровым номером 09:08:0180103:1515

| Система координат МСК-09 | | | | | | | Зона № 1 | |
|---------------------------------------|--|---|-----------|--|-----------|-----------|---|---|
| Обозначение характерных точек контура | Содержатся в Едином государственном реестре недвижимости | | | Определены в ходе выполнения комплексных кадастровых работ | | | Метод определения координат | Формулы, примененные для расчета средней квадратической погрешности определения координат характерных точек границ (M_i), с подставленными в такие формулы значениями и итоговые (вычисленные) значения M_i , м |
| | Координаты, м | | Радиус, м | Координаты, м | | Радиус, м | | |
| | X | Y | R | X | Y | R | | |
| 1 | 2 | 3 | 4 | 5 | 6 | 7 | 8 | 9 |
| н2230 | — | — | — | 556817,36 | 367011,42 | — | Метод спутниковых геодезических измерений (определений) | $M_t = 0,1$ м |
| н2240 | — | — | — | 556826,01 | 367016,57 | — | Метод спутниковых | $M_t = 0,1$ м |

КАРТА-ПЛАН ТЕРРИТОРИИ

Описание местоположения зданий, сооружений, объектов незавершенного строительства на земельном участке

| | | | | | | | | |
|-------|-----------|-----------|---|-----------|-----------|---|---|------------|
| | | | | | | | геодезических измерений (определений) | |
| н225О | — | — | — | 556820,16 | 367026,17 | — | Метод спутниковых геодезических измерений (определений) | Mt = 0,1 м |
| н226О | — | — | — | 556811,70 | 367020,87 | — | Метод спутниковых геодезических измерений (определений) | Mt = 0,1 м |
| 21 | 556826,45 | 367015,94 | — | — | — | — | — | — |
| 22 | 556819,72 | 367024,75 | — | — | — | — | — | — |
| 23 | 556811,74 | 367018,68 | — | — | — | — | — | — |
| 24 | 556818,43 | 367009,84 | — | — | — | — | — | — |
| н223О | — | — | — | 556817,36 | 367011,42 | — | Метод спутниковых геодезических измерений (определений) | Mt = 0,1 м |

2. Сведения о характеристиках объекта недвижимости с кадастровым номером 09:08:0180103:1515

| № п/п | Наименование характеристики | Значение характеристики |
|-------|--|-------------------------|
| 1 | 2 | 3 |
| 1. | Вид объекта недвижимости | здание |
| 2. | Ранее присвоенный государственный учетный номер (инвентарный) здания, сооружения, объекта незавершенного строительства | — |
| 3. | Кадастровый номер земельного участка (земельных участков), в границах которого (которых) расположены здание, сооружение, объект незавершенного строительства | 09:08:0180103:829 |
| 4. | Уникальный учетный номер кадастрового квартала, в границах которого расположены здание, сооружение, объект незавершенного строительства | 09:08:0180103 |
| 5. | Адрес здания, сооружения, объекта незавершенного строительства | — |

КАРТА-ПЛАН ТЕРРИТОРИИ

Описание местоположения зданий, сооружений, объектов незавершенного строительства на земельном участке

| 1 | 2 | 3 |
|------|---|--|
| 5.1. | Сведения о местоположении здания, сооружения, объекта незавершенного строительства (при отсутствии адреса) в структурированном в соответствии с федеральной информационной адресной системой виде | Российская Федерация, Карачаево-Черкесская Республика, Малокарачаевский р-н, с. Учккен, ул. Османа Касаева, д. 9 |
| 5.2. | Дополнительные сведения о местоположении | — |
| 6. | Иные сведения | — |

3. Пояснения к сведениям об объекте недвижимости с кадастровым номером 09:08:0180103:1515 :

1. —

1. Сведения о характерных точках контура объекта недвижимости с кадастровым номером 09:08:0180103:1688

Система координат МСК-09

Зона № 1

| Обозначение характерных точек контура | Содержатся в Едином государственном реестре недвижимости | | | Определены в ходе выполнения комплексных кадастровых работ | | | Метод определения координат | Формулы, примененные для расчета средней квадратической погрешности определения координат характерных точек границ (M_i), с подставленными в такие формулы значениями и итоговые (вычисленные) значения M , м |
|---------------------------------------|--|---|-----------|--|-----------|-----------|---|---|
| | Координаты, м | | Радиус, м | Координаты, м | | Радиус, м | | |
| | X | Y | R | X | Y | R | | |
| 1 | 2 | 3 | 4 | 5 | 6 | 7 | 8 | 9 |
| н1600 | — | — | — | 557167,24 | 366625,53 | — | Метод спутниковых геодезических измерений (определений) | $M_t = 0,1$ м |
| н1610 | — | — | — | 557172,83 | 366631,53 | — | Метод спутниковых геодезических измерений (определений) | $M_t = 0,1$ м |
| н1620 | — | — | — | 557165,83 | 366637,89 | — | Метод спутниковых геодезических измерений (определений) | $M_t = 0,1$ м |

КАРТА-ПЛАН ТЕРРИТОРИИ

Описание местоположения зданий, сооружений, объектов незавершенного строительства на земельном участке

| | | | | | | | | |
|-------|---|---|---|-----------|-----------|---|---|------------|
| н1630 | — | — | — | 557160,30 | 366631,83 | — | Метод спутниковых геодезических измерений (определений) | Mt = 0,1 м |
| н1600 | — | — | — | 557167,24 | 366625,53 | — | Метод спутниковых геодезических измерений (определений) | Mt = 0,1 м |

2. Сведения о характеристиках объекта недвижимости с кадастровым номером 09:08:0180103:1688

| № п/п | Наименование характеристики | Значение характеристики |
|-------|---|---|
| 1 | 2 | 3 |
| 1. | Вид объекта недвижимости | здание |
| 2. | Ранее присвоенный государственный учетный номер (инвентарный) здания, сооружения, объекта незавершенного строительства | — |
| 3. | Кадастровый номер земельного участка (земельных участков), в границах которого (которых) расположены здание, сооружение, объект незавершенного строительства | 09:08:0180103:151 |
| 4. | Уникальный учетный номер кадастрового квартала, в границах которого расположены здание, сооружение, объект незавершенного строительства | 09:08:0180103 |
| 5. | Адрес здания, сооружения, объекта незавершенного строительства | — |
| 5.1. | Сведения о местоположении здания, сооружения, объекта незавершенного строительства (при отсутствии адреса) в структурированном в соответствии с федеральной информационной адресной системой виде | Российская Федерация, Карачаево-Черкесская Республика, р-н Малокарачаевский, с Учкёкен, ул Заречная, 27 |
| 5.2. | Дополнительные сведения о местоположении | — |
| 6. | Иные сведения | — |

3. Пояснения к сведениям об объекте недвижимости с кадастровым номером 09:08:0180103:1688 :

| | |
|----|---|
| 1. | — |
|----|---|

1. Сведения о характерных точках контура объекта недвижимости с кадастровым номером 09:08:0180103:1891

Система координат МСК-09

Зона № 1

КАРТА-ПЛАН ТЕРРИТОРИИ

Описание местоположения зданий, сооружений, объектов незавершенного строительства на земельном участке

| Обозначение характерных точек контура | Содержатся в Едином государственном реестре недвижимости | | | Определены в ходе выполнения комплексных кадастровых работ | | | Метод определения координат | Формулы, примененные для расчета средней квадратической погрешности определения координат характерных точек границ (M_i), с подставленными в такие формулы значениями и итоговые (вычисленные) значения M_i , м |
|--|--|---|-----------|--|-----------|-----------|---|---|
| | Координаты, м | | Радиус, м | Координаты, м | | Радиус, м | | |
| | X | Y | R | X | Y | R | | |
| 1 | 2 | 3 | 4 | 5 | 6 | 7 | 8 | 9 |
| н1920 | — | — | — | 557148,40 | 366762,70 | — | Метод спутниковых геодезических измерений (определений) | $M_t = 0,1$ м |
| н1930 | — | — | — | 557157,44 | 366767,51 | — | Метод спутниковых геодезических измерений (определений) | $M_t = 0,1$ м |
| н1940 | — | — | — | 557153,23 | 366775,54 | — | Метод спутниковых геодезических измерений (определений) | $M_t = 0,1$ м |
| н1950 | — | — | — | 557146,81 | 366772,36 | — | Метод спутниковых геодезических измерений (определений) | $M_t = 0,1$ м |
| н1960 | — | — | — | 557145,13 | 366775,56 | — | Метод спутниковых геодезических измерений (определений) | $M_t = 0,1$ м |
| н1970 | — | — | — | 557139,62 | 366772,73 | — | Метод спутниковых | $M_t = 0,1$ м |

КАРТА-ПЛАН ТЕРРИТОРИИ

Описание местоположения зданий, сооружений, объектов незавершенного строительства на земельном участке

| | | | | | | | | |
|-------|---|---|---|-----------|-----------|---|---|------------|
| | | | | | | | геодезических измерений (определений) | |
| н1980 | — | — | — | 557138,52 | 366774,94 | — | Метод спутниковых геодезических измерений (определений) | Mt = 0,1 м |
| н1990 | — | — | — | 557132,27 | 366772,00 | — | Метод спутниковых геодезических измерений (определений) | Mt = 0,1 м |
| н2000 | — | — | — | 557140,71 | 366755,88 | — | Метод спутниковых геодезических измерений (определений) | Mt = 0,1 м |
| н2010 | — | — | — | 557144,26 | 366757,93 | — | Метод спутниковых геодезических измерений (определений) | Mt = 0,1 м |
| н2020 | — | — | — | 557143,55 | 366759,20 | — | Метод спутниковых геодезических измерений (определений) | Mt = 0,1 м |
| н2030 | — | — | — | 557144,47 | 366760,01 | — | Метод спутниковых геодезических измерений (определений) | Mt = 0,1 м |
| н2040 | — | — | — | 557141,06 | 366766,98 | — | Метод спутниковых | Mt = 0,1 м |

КАРТА-ПЛАН ТЕРРИТОРИИ

Описание местоположения зданий, сооружений, объектов незавершенного строительства на земельном участке

| | | | | | | | | |
|-------|---|---|---|-----------|-----------|---|---|------------|
| | | | | | | | геодезических измерений (определений) | |
| н2050 | — | — | — | 557144,84 | 366769,32 | — | Метод спутниковых геодезических измерений (определений) | Mt = 0,1 м |
| н1920 | — | — | — | 557148,40 | 366762,70 | — | Метод спутниковых геодезических измерений (определений) | Mt = 0,1 м |

2. Сведения о характеристиках объекта недвижимости с кадастровым номером 09:08:0180103:1891

| № п/п | Наименование характеристики | Значение характеристики |
|-------|---|--|
| 1 | 2 | 3 |
| 1. | Вид объекта недвижимости | здание |
| 2. | Ранее присвоенный государственный учетный номер (инвентарный) здания, сооружения, объекта незавершенного строительства | — |
| 3. | Кадастровый номер земельного участка (земельных участков), в границах которого (которых) расположены здание, сооружение, объект незавершенного строительства | 09:08:0180103:682 |
| 4. | Уникальный учетный номер кадастрового квартала, в границах которого расположены здание, сооружение, объект незавершенного строительства | 09:08:0180103 |
| 5. | Адрес здания, сооружения, объекта незавершенного строительства | — |
| 5.1. | Сведения о местоположении здания, сооружения, объекта незавершенного строительства (при отсутствии адреса) в структурированном в соответствии с федеральной информационной адресной системой виде | Российская Федерация, Карачаево-Черкесская Республика, Малокарачаевский район, с Учкекен, ул Калез, д 29 |
| 5.2. | Дополнительные сведения о местоположении | — |
| 6. | Иные сведения | — |

3. Пояснения к сведениям об объекте недвижимости с кадастровым номером 09:08:0180103:1891 :

| | |
|----|---|
| 1. | — |
|----|---|

КАРТА-ПЛАН ТЕРРИТОРИИ

Описание местоположения зданий, сооружений, объектов незавершенного строительства на земельном участке

1. Сведения о характерных точках контура объекта недвижимости с кадастровым номером 09:08:0180103:1908

| Система координат МСК-09 | | | | | | | Зона № 1 | |
|---------------------------------------|--|---|-----------|--|-----------|-----------|---|---|
| Обозначение характерных точек контура | Содержатся в Едином государственном реестре недвижимости | | | Определены в ходе выполнения комплексных кадастровых работ | | | Метод определения координат | Формулы, примененные для расчета средней квадратической погрешности определения координат характерных точек границ (M_t), с подставленными в такие формулы значениями и итоговые (вычисленные) значения M_t , м |
| | Координаты, м | | Радиус, м | Координаты, м | | Радиус, м | | |
| | X | Y | R | X | Y | R | | |
| 1 | 2 | 3 | 4 | 5 | 6 | 7 | 8 | 9 |
| н1880 | — | — | — | 557292,69 | 366817,63 | — | Метод спутниковых геодезических измерений (определений) | $M_t = 0,1$ м |
| н1890 | — | — | — | 557282,37 | 366829,10 | — | Метод спутниковых геодезических измерений (определений) | $M_t = 0,1$ м |
| н1900 | — | — | — | 557274,74 | 366821,99 | — | Метод спутниковых геодезических измерений (определений) | $M_t = 0,1$ м |
| н1910 | — | — | — | 557285,17 | 366810,80 | — | Метод спутниковых геодезических измерений (определений) | $M_t = 0,1$ м |
| н1880 | — | — | — | 557292,69 | 366817,63 | — | Метод спутниковых геодезических измерений (определений) | $M_t = 0,1$ м |

КАРТА-ПЛАН ТЕРРИТОРИИ

Описание местоположения зданий, сооружений, объектов незавершенного строительства на земельном участке

| 2. Сведения о характеристиках объекта недвижимости с кадастровым номером 09:08:0180103:1908 | | |
|--|---|---|
| № п/п | Наименование характеристики | Значение характеристики |
| 1 | 2 | 3 |
| 1. | Вид объекта недвижимости | здание |
| 2. | Ранее присвоенный государственный учетный номер (инвентарный) здания, сооружения, объекта незавершенного строительства | — |
| 3. | Кадастровый номер земельного участка (земельных участков), в границах которого (которых) расположены здание, сооружение, объект незавершенного строительства | 09:08:0180103:665 |
| 4. | Уникальный учетный номер кадастрового квартала, в границах которого расположены здание, сооружение, объект незавершенного строительства | 09:08:0180103 |
| 5. | Адрес здания, сооружения, объекта незавершенного строительства | Карачаево-Черкесская Республика, Малокарачаевский р-н, с. Учкекен, ул. Калез, д. 14 |
| 5.1. | Сведения о местоположении здания, сооружения, объекта незавершенного строительства (при отсутствии адреса) в структурированном в соответствии с федеральной информационной адресной системой виде | — |
| 5.2. | Дополнительные сведения о местоположении | — |
| 6. | Иные сведения | — |
| 3. Пояснения к сведениям об объекте недвижимости с кадастровым номером 09:08:0180103:1908 : | | |
| 1. | — | |

КАРТА-ПЛАН ТЕРРИТОРИИ

Сведения о зданиях, сооружениях, объектах незавершенного строительства, необходимые для исправления реестровых ошибок в сведениях об описании их местоположения

1. Сведения о характерных точках контура

здание

с кадастровым номером 09:08:0180103:1301

вид объекта недвижимости (здание, сооружение, объект незавершенного строительства)

Система координат МСК-09

Зона № 1

| Обозначение характерных точек контура | Содержатся в Едином государственном реестре недвижимости | | Радиус, м | Определены в ходе выполнения комплексных кадастровых работ | | Метод определения координат | Формулы, примененные для расчета средней квадратической погрешности определения координат характерных точек границ (M _t), с подставленными в такие формулы значениями и итоговые (вычисленные) значения M _t , м | |
|---------------------------------------|--|-----------|-----------|--|-----------|-----------------------------|--|------------------------|
| | Координаты, м | | | Координаты, м | | | | |
| | X | Y | | X | Y | | | |
| 1 | 2 | 3 | 4 | 5 | 6 | 7 | 8 | 9 |
| 42 | 555907,25 | 366287,50 | — | 555907,25 | 366287,50 | — | Метод спутниковых геодезических измерений (определений) | M _t = 0,1 м |
| 33 | 555913,56 | 366291,53 | — | 555913,56 | 366291,53 | — | Метод спутниковых геодезических измерений (определений) | M _t = 0,1 м |
| 34 | 555906,94 | 366301,94 | — | 555906,94 | 366301,94 | — | Метод спутниковых геодезических измерений (определений) | M _t = 0,1 м |
| 35 | 555896,06 | 366295,00 | — | 555896,06 | 366295,00 | — | Метод спутниковых геодезических измерений (определений) | M _t = 0,1 м |
| 36 | 555896,19 | 366294,88 | — | 555896,19 | 366294,88 | — | Метод спутниковых геодезических измерений (определений) | M _t = 0,1 м |

КАРТА-ПЛАН ТЕРРИТОРИИ

Сведения о зданиях, сооружениях, объектах незавершенного строительства, необходимые для исправления реестровых ошибок в сведениях об описании их местоположения

| | | | | | | | | |
|-------|-----------|-----------|---|-----------|-----------|---|---|------------|
| 37 | 555891,25 | 366291,19 | — | 555891,25 | 366291,19 | — | Метод спутниковых геодезических измерений (определений) | Mt = 0,1 м |
| n128O | — | — | — | 555894,08 | 366289,01 | — | Метод спутниковых геодезических измерений (определений) | Mt = 0,1 м |
| 38 | 555894,00 | 366288,94 | — | — | — | — | — | — |
| 39 | 555898,06 | 366292,03 | — | 555898,06 | 366292,03 | — | Метод спутниковых геодезических измерений (определений) | Mt = 0,1 м |
| 40 | 555899,25 | 366290,25 | — | 555899,25 | 366290,25 | — | Метод спутниковых геодезических измерений (определений) | Mt = 0,1 м |
| 41 | 555903,69 | 366293,16 | — | 555903,69 | 366293,16 | — | Метод спутниковых геодезических измерений (определений) | Mt = 0,1 м |
| 42 | 555907,25 | 366287,50 | — | 555907,25 | 366287,50 | — | Метод спутниковых геодезических измерений (определений) | Mt = 0,1 м |

2. Иные сведения об объекте недвижимости с кадастровым номером 09:08:0180103:1301

1. —

3. Пояснения к сведениям об объекте недвижимости с кадастровым номером 09:08:0180103:1301

1. —

КАРТА-ПЛАН ТЕРРИТОРИИ

Сведения о зданиях, сооружениях, объектах незавершенного строительства, необходимые для исправления реестровых ошибок в сведениях об описании их местоположения

1. Сведения о характерных точках контура

здание

с кадастровым номером 09:08:0180103:1539

вид объекта недвижимости (здание, сооружение, объект незавершенного строительства)

Система координат МСК-09

Зона № 1

| Обозначение характерных точек контура | Содержатся в Едином государственном реестре недвижимости | | Определены в ходе выполнения комплексных кадастровых работ | | | Метод определения координат | Формулы, примененные для расчета средней квадратической погрешности определения координат характерных точек границ (M_t), с подставленными в такие формулы значениями и итоговые (вычисленные) значения M_t , м | |
|---------------------------------------|--|-----------|--|---------------|---------------|-----------------------------|---|---------------|
| | Координаты, м | | Координаты, м | | Радиус, м | | | |
| | X | Y | X | Y | R | | | |
| 1 | 2 | 3 | 4 | 5 | 6 | 7 | 8 | 9 |
| 10 | 556014,44 | 366195,38 | — | 556014,4 4 | 366195,3 8 | — | Метод спутниковых геодезических измерений (определений) | $M_t = 0,1$ м |
| 1 | 556018,06 | 366198,53 | — | 556018,0 6 | 366198,5 3 | — | Метод спутниковых геодезических измерений (определений) | $M_t = 0,1$ м |
| н1250 | — | — | — | 556010,1 2 | 366207,6 1 | — | Метод спутниковых геодезических измерений (определений) | $M_t = 0,1$ м |
| н1260 | — | — | — | 556003,0 0 | 366201,6 2 | — | Метод спутниковых геодезических измерений (определений) | $M_t = 0,1$ м |
| 2 | 556009,75 | 366208,03 | — | — | — | — | — | — |
| 3 | 556006,13 | 366204,84 | — | — | — | — | — | — |
| 4 | 556002,75 | 366201,91 | — | — | — | — | — | — |

КАРТА-ПЛАН ТЕРРИТОРИИ

Сведения о зданиях, сооружениях, объектах незавершенного строительства, необходимые для исправления реестровых ошибок в сведениях об описании их местоположения

| | | | | | | | | |
|----|-----------|-----------|---|---------------|---------------|---|---|------------|
| 5 | 556004,50 | 366199,91 | — | 556004,5 0 | 366199,9 1 | — | Метод спутниковых геодезических измерений (определений) | Mt = 0,1 м |
| 6 | 556002,25 | 366197,91 | — | 556002,2 5 | 366197,9 1 | — | Метод спутниковых геодезических измерений (определений) | Mt = 0,1 м |
| 7 | 556007,06 | 366192,38 | — | 556007,0 6 | 366192,3 8 | — | Метод спутниковых геодезических измерений (определений) | Mt = 0,1 м |
| 8 | 556009,38 | 366194,47 | — | 556009,3 8 | 366194,4 7 | — | Метод спутниковых геодезических измерений (определений) | Mt = 0,1 м |
| 9 | 556011,19 | 366192,47 | — | 556011,1 9 | 366192,4 7 | — | Метод спутниковых геодезических измерений (определений) | Mt = 0,1 м |
| 10 | 556014,44 | 366195,38 | — | 556014,4 4 | 366195,3 8 | — | Метод спутниковых геодезических измерений (определений) | Mt = 0,1 м |

2. Иные сведения об объекте недвижимости с кадастровым номером 09:08:0180103:1539

1. —

3. Пояснения к сведениям об объекте недвижимости с кадастровым номером 09:08:0180103:1539

1. —

КАРТА-ПЛАН ТЕРРИТОРИИ

Сведения о зданиях, сооружениях, объектах незавершенного строительства, необходимые для исправления реестровых ошибок в сведениях об описании их местоположения

1. Сведения о характерных точках контура

здание

с кадастровым номером 09:08:0180103:1557

вид объекта недвижимости (здание, сооружение, объект незавершенного строительства)

Система координат МСК-09

Зона № 1

| Обозначение характерных точек контура | Содержатся в Едином государственном реестре недвижимости | | Радиус, м | Определены в ходе выполнения комплексных кадастровых работ | | | Метод определения координат | Формулы, примененные для расчета средней квадратической погрешности определения координат характерных точек границ (M_t), с подставленными в такие формулы значениями и итоговые (вычисленные) значения M_t , м |
|---------------------------------------|--|-----------|-----------|--|---------------|-----------|---|---|
| | Координаты, м | | | Координаты, м | | Радиус, м | | |
| | X | Y | | X | Y | R | | |
| 1 | 2 | 3 | 4 | 5 | 6 | 7 | 8 | 9 |
| 32 | 556017,77 | 366185,48 | — | 556017,7 7 | 366185,4 8 | — | Метод спутниковых геодезических измерений (определений) | $M_t = 0,1$ м |
| 11 | 556021,72 | 366189,28 | — | 556021,7 2 | 366189,2 8 | — | Метод спутниковых геодезических измерений (определений) | $M_t = 0,1$ м |
| 12 | 556019,85 | 366191,34 | — | 556019,8 5 | 366191,3 4 | — | Метод спутниковых геодезических измерений (определений) | $M_t = 0,1$ м |
| 13 | 556022,92 | 366194,10 | — | 556022,9 2 | 366194,1 0 | — | Метод спутниковых геодезических измерений (определений) | $M_t = 0,1$ м |
| 14 | 556019,82 | 366197,08 | — | 556019,8 2 | 366197,0 8 | — | Метод спутниковых геодезических измерений (определений) | $M_t = 0,1$ м |

КАРТА-ПЛАН ТЕРРИТОРИИ

Сведения о зданиях, сооружениях, объектах незавершенного строительства, необходимые для исправления реестровых ошибок в сведениях об описании их местоположения

| | | | | | | | | |
|-------|-----------|-----------|---|---------------|---------------|---|---|------------|
| н127О | — | — | — | 556005,6 5 | 366184,1 1 | — | Метод спутниковых геодезических измерений (определений) | Mt = 0,1 м |
| 15 | 556005,61 | 366184,17 | — | — | — | — | — | — |
| 16 | 556008,69 | 366181,20 | — | 556008,6 9 | 366181,2 0 | — | Метод спутниковых геодезических измерений (определений) | Mt = 0,1 м |
| 31 | 556015,79 | 366187,66 | — | 556015,7 9 | 366187,6 6 | — | Метод спутниковых геодезических измерений (определений) | Mt = 0,1 м |
| 32 | 556017,77 | 366185,48 | — | 556017,7 7 | 366185,4 8 | — | Метод спутниковых геодезических измерений (определений) | Mt = 0,1 м |

2. Иные сведения об объекте недвижимости с кадастровым номером 09:08:0180103:1557

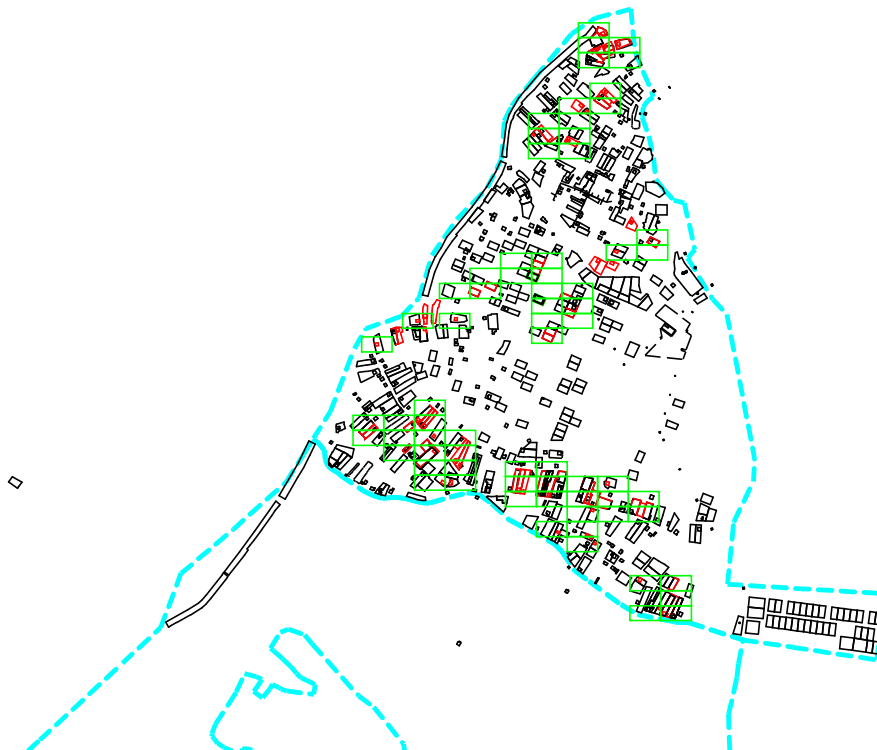
1. —

3. Пояснения к сведениям об объекте недвижимости с кадастровым номером 09:08:0180103:1557

1. —

КАРТА-ПЛАН ТЕРРИТОРИИ
Схема границ земельных участков

Основной лист



Масштаб 1: 30000

Условные обозначения:



– область выносного листа,

23

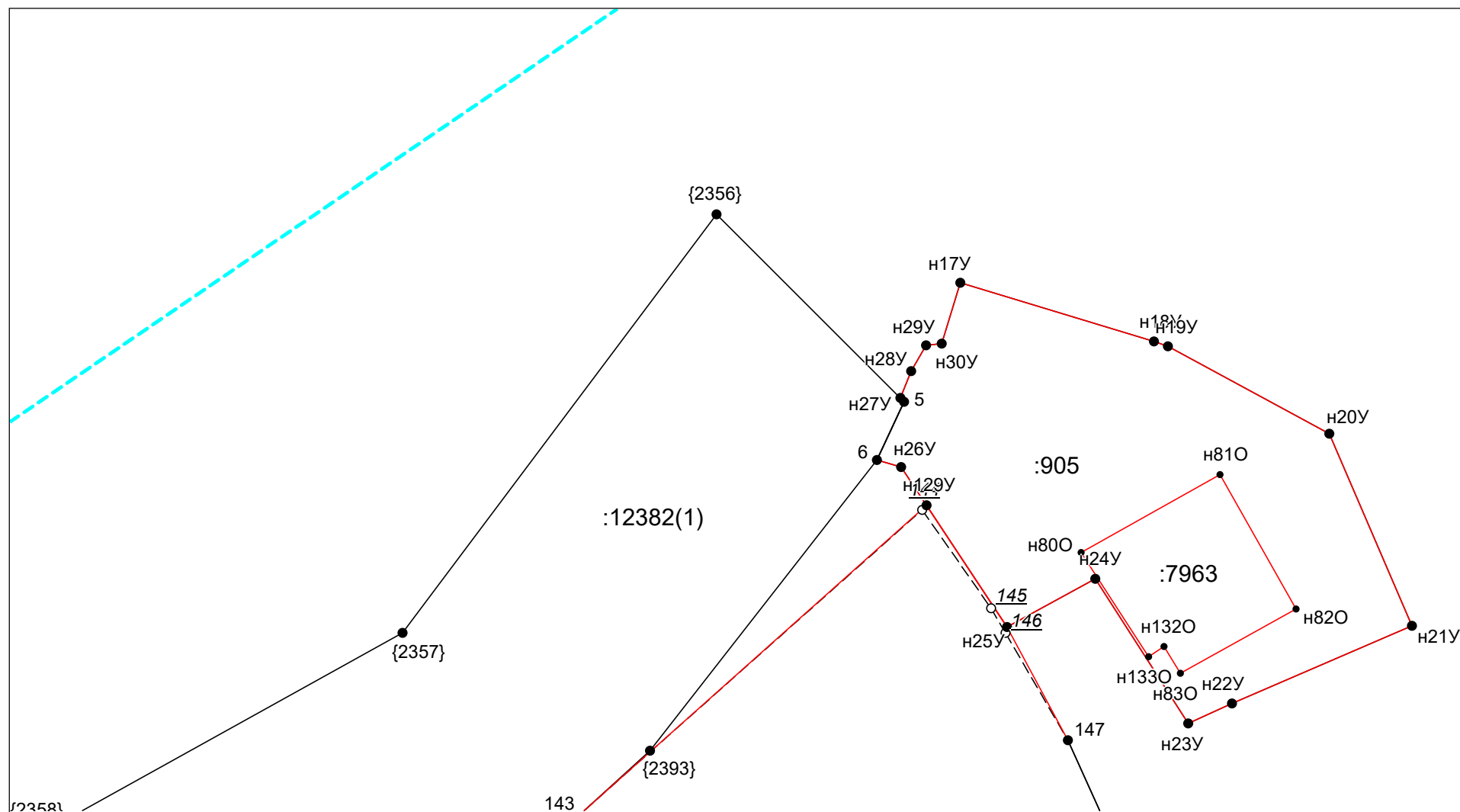
– номер выносного листа.

КАРТА-ПЛАН ТЕРРИТОРИИ
Схема границ земельных участков

Остальные обозначения приведены на отдельной странице в конце раздела.

КАРТА-ПЛАН ТЕРРИТОРИИ
Схема границ земельных участков

Выносной лист №1



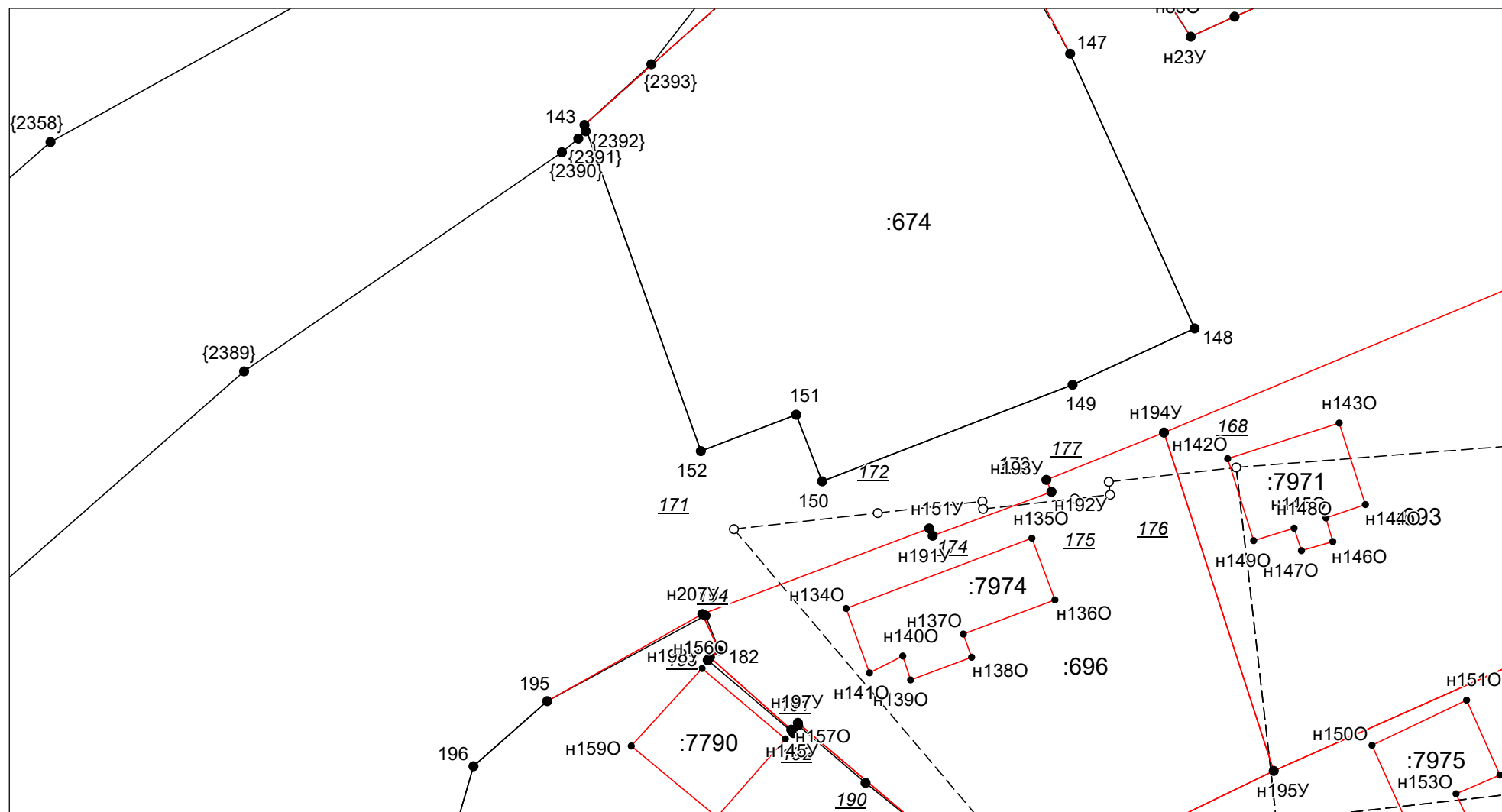
Масштаб 1:500

Условные обозначения приведены на отдельной странице в конце раздела.

КАРТА-ПЛАН ТЕРРИТОРИИ

Схема границ земельных участков

Выносной лист №2



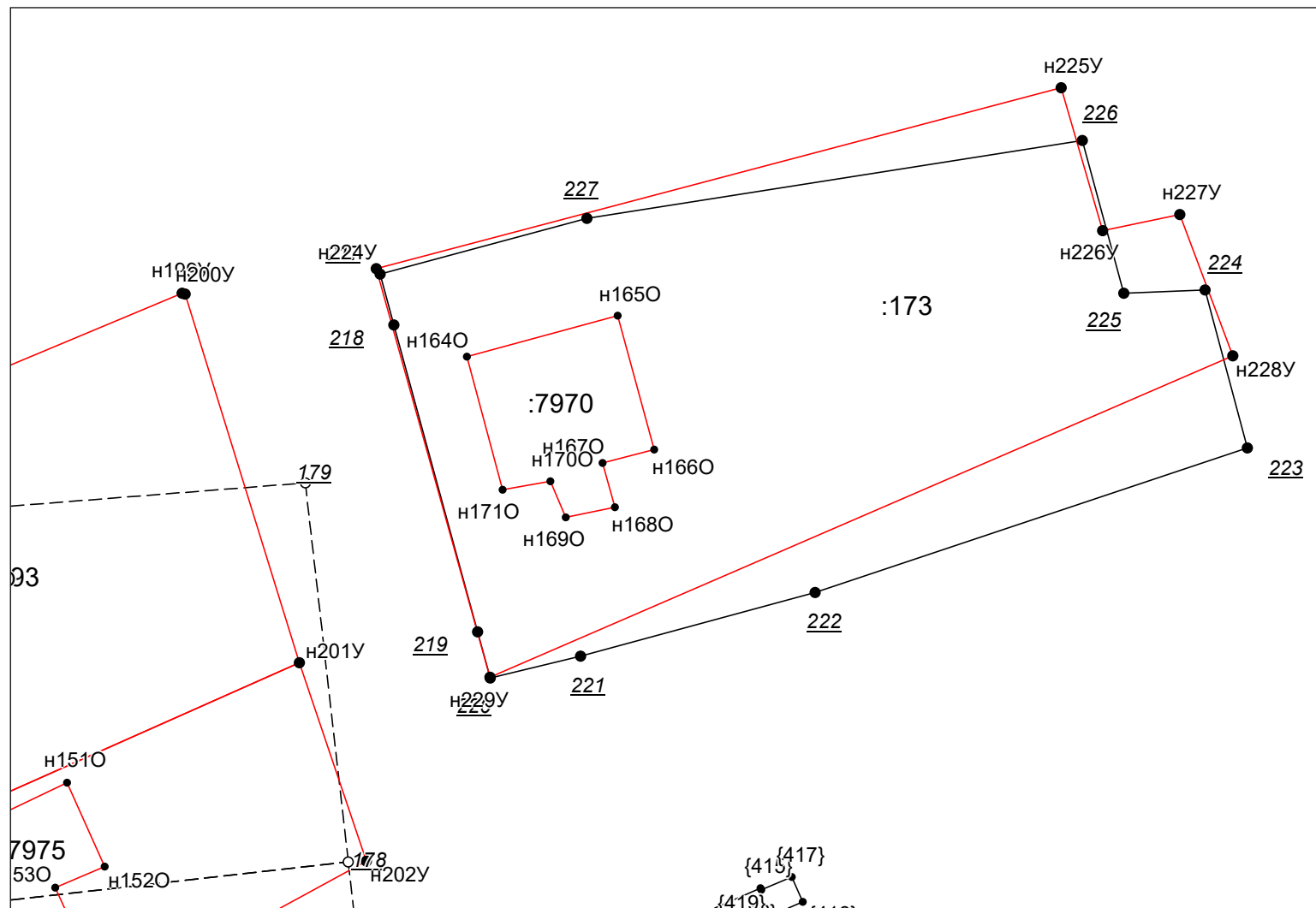
Масштаб 1:500

Условные обозначения приведены на отдельной странице в конце раздела.

КАРТА-ПЛАН ТЕРРИТОРИИ

Схема границ земельных участков

Выносной лист №3



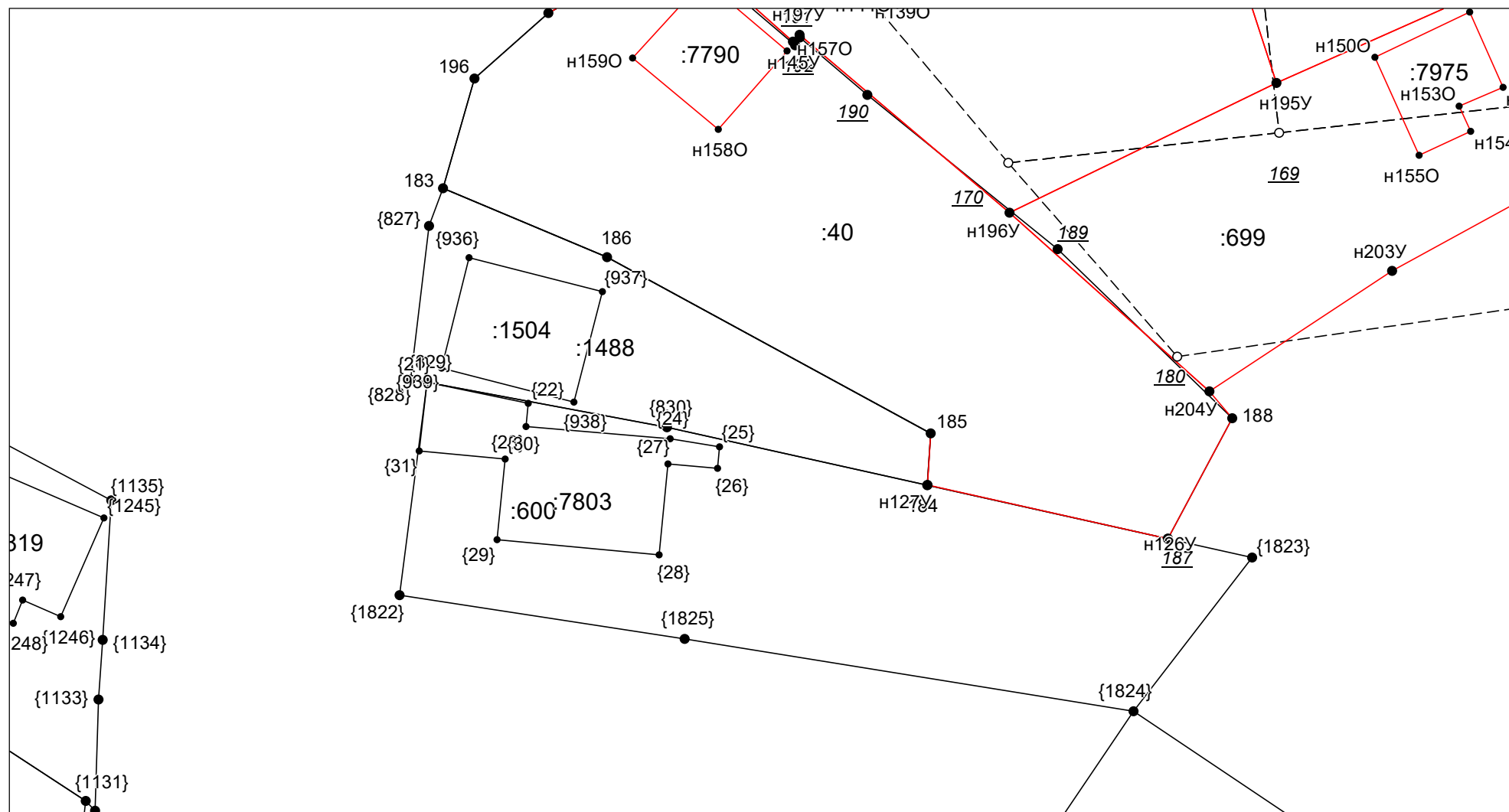
Масштаб 1:500

Условные обозначения приведены на отдельной странице в конце раздела.

КАРТА-ПЛАН ТЕРРИТОРИИ

Схема границ земельных участков

Выносной лист №4



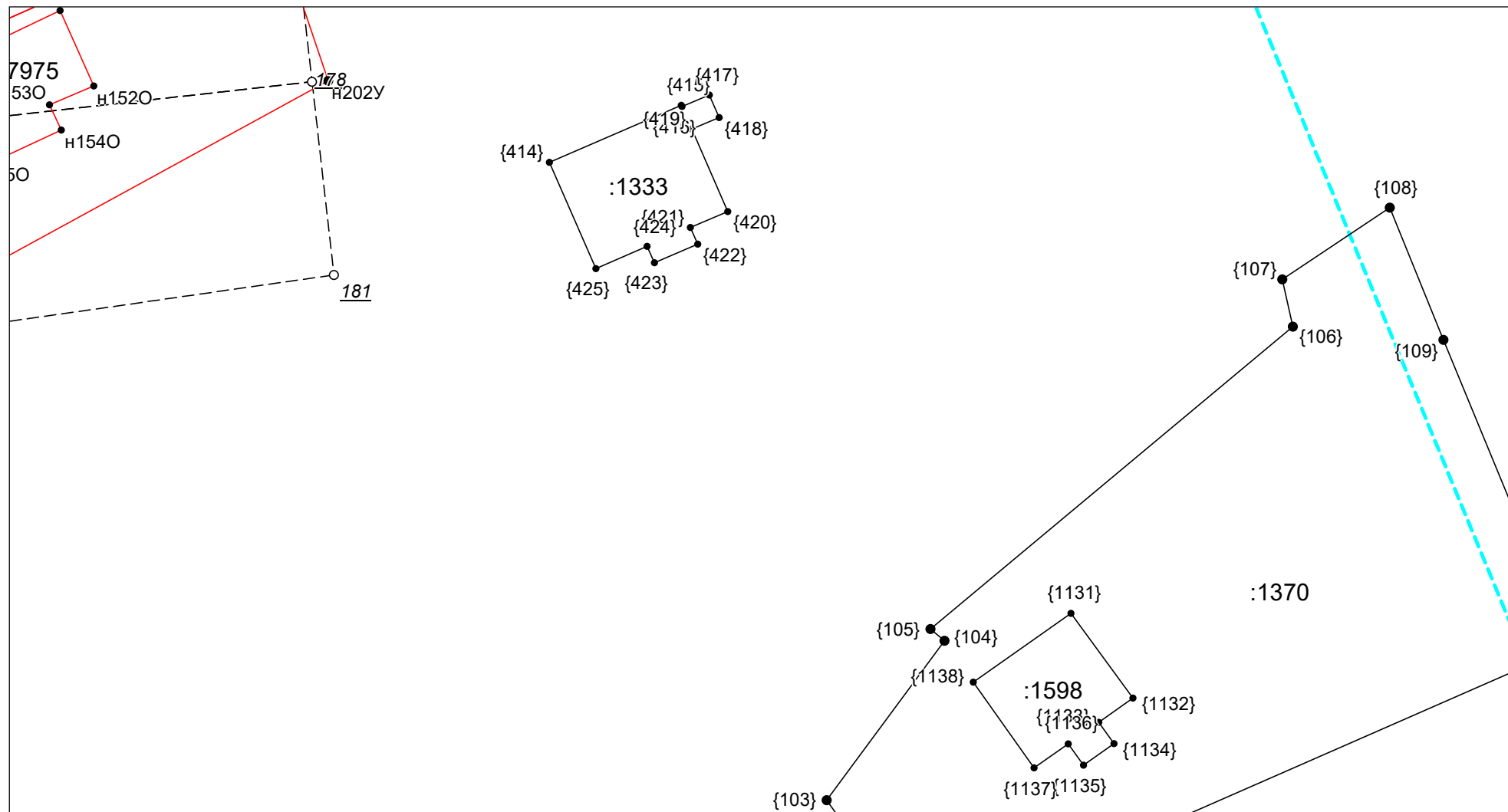
Масштаб 1:500

Условные обозначения приведены на отдельной странице в конце раздела.

КАРТА-ПЛАН ТЕРРИТОРИИ

Схема границ земельных участков

Выносной лист №5



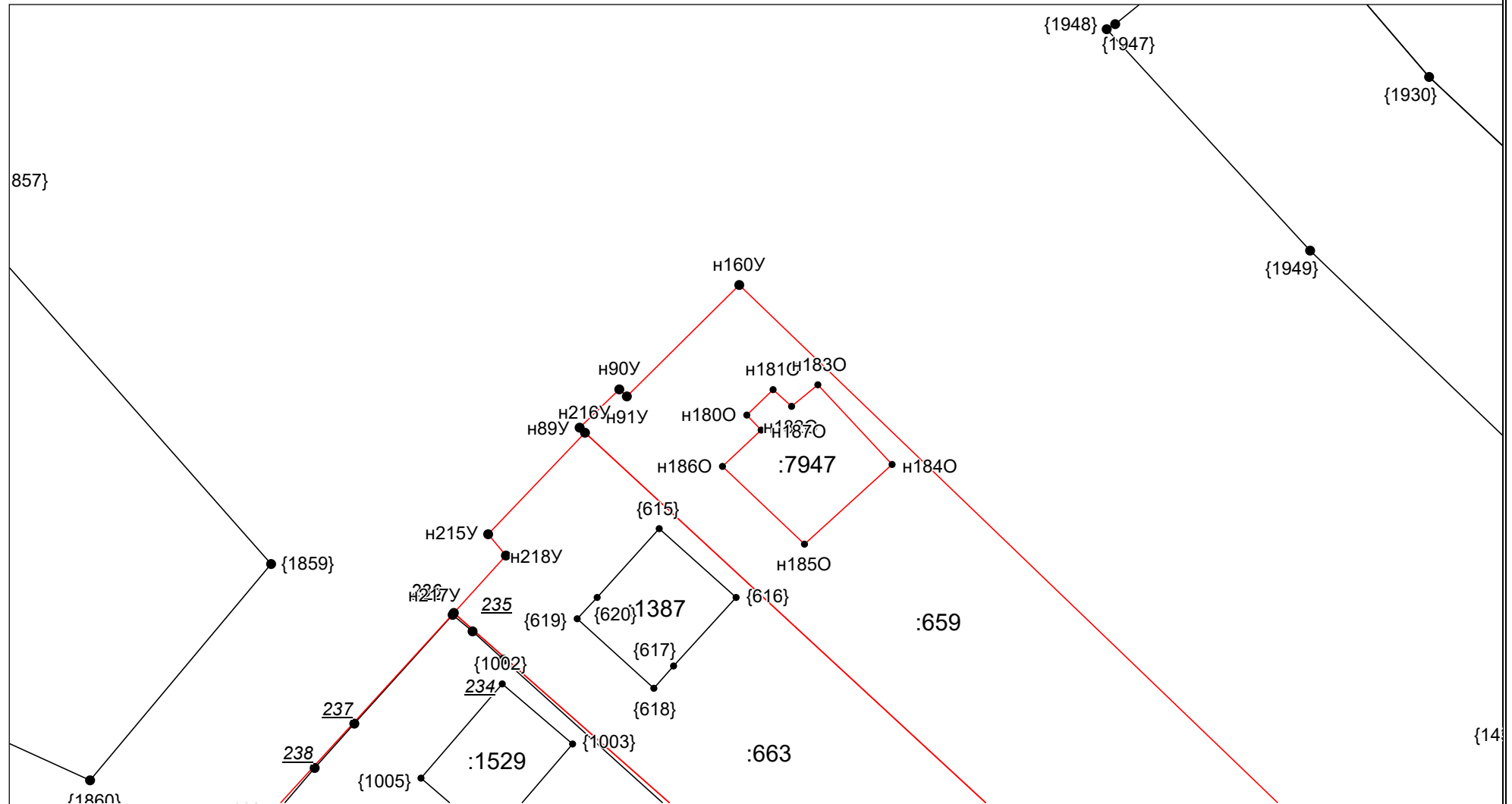
Масштаб 1:500

Условные обозначения приведены на отдельной странице в конце раздела.

КАРТА-ПЛАН ТЕРРИТОРИИ

Схема границ земельных участков

Выносной лист №6



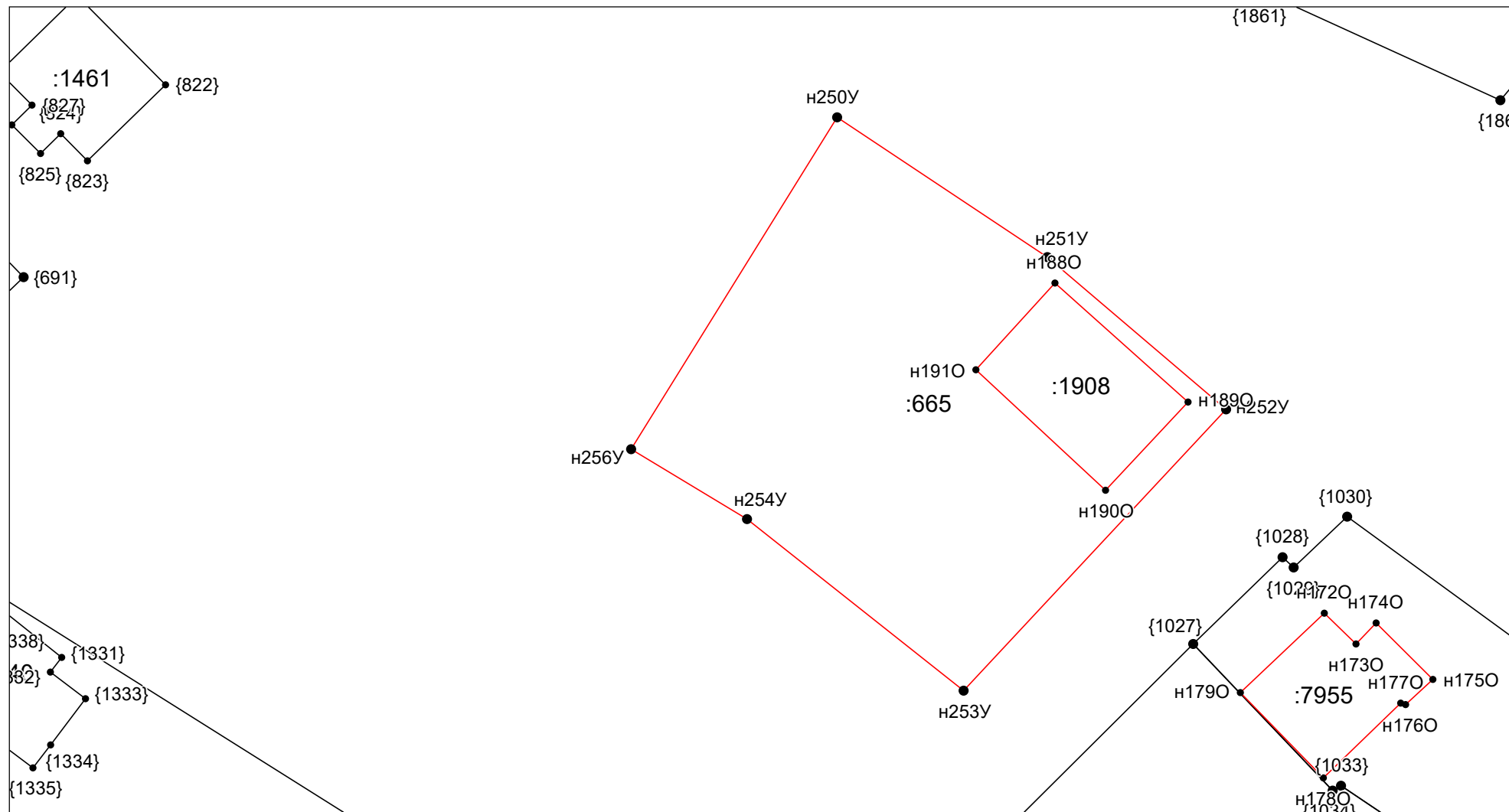
Масштаб 1:500

Условные обозначения приведены на отдельной странице в конце раздела.

КАРТА-ПЛАН ТЕРРИТОРИИ

Схема границ земельных участков

Выносной лист №7



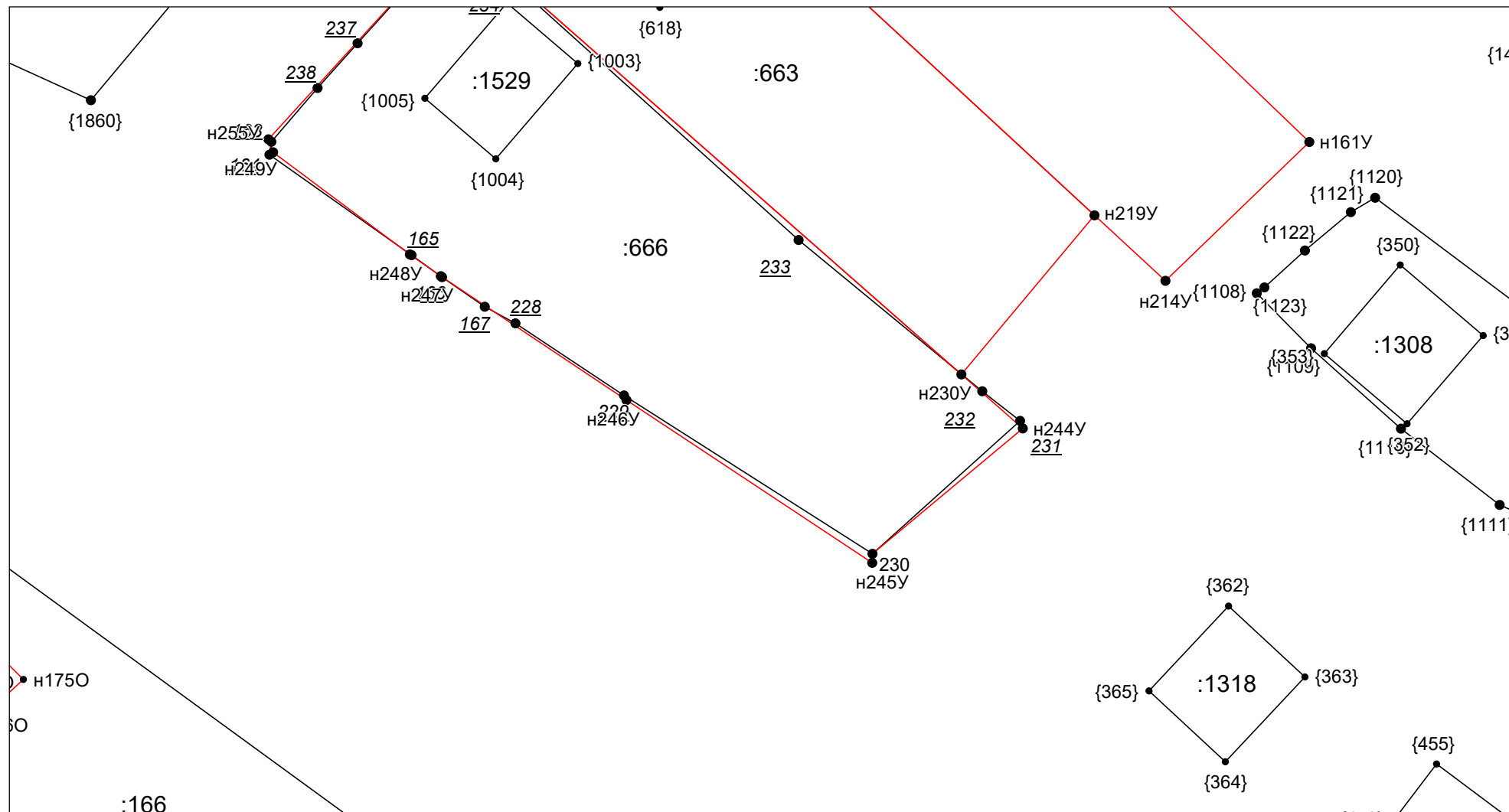
Масштаб 1:500

Условные обозначения приведены на отдельной странице в конце раздела.

КАРТА-ПЛАН ТЕРРИТОРИИ

Схема границ земельных участков

Выносной лист №8



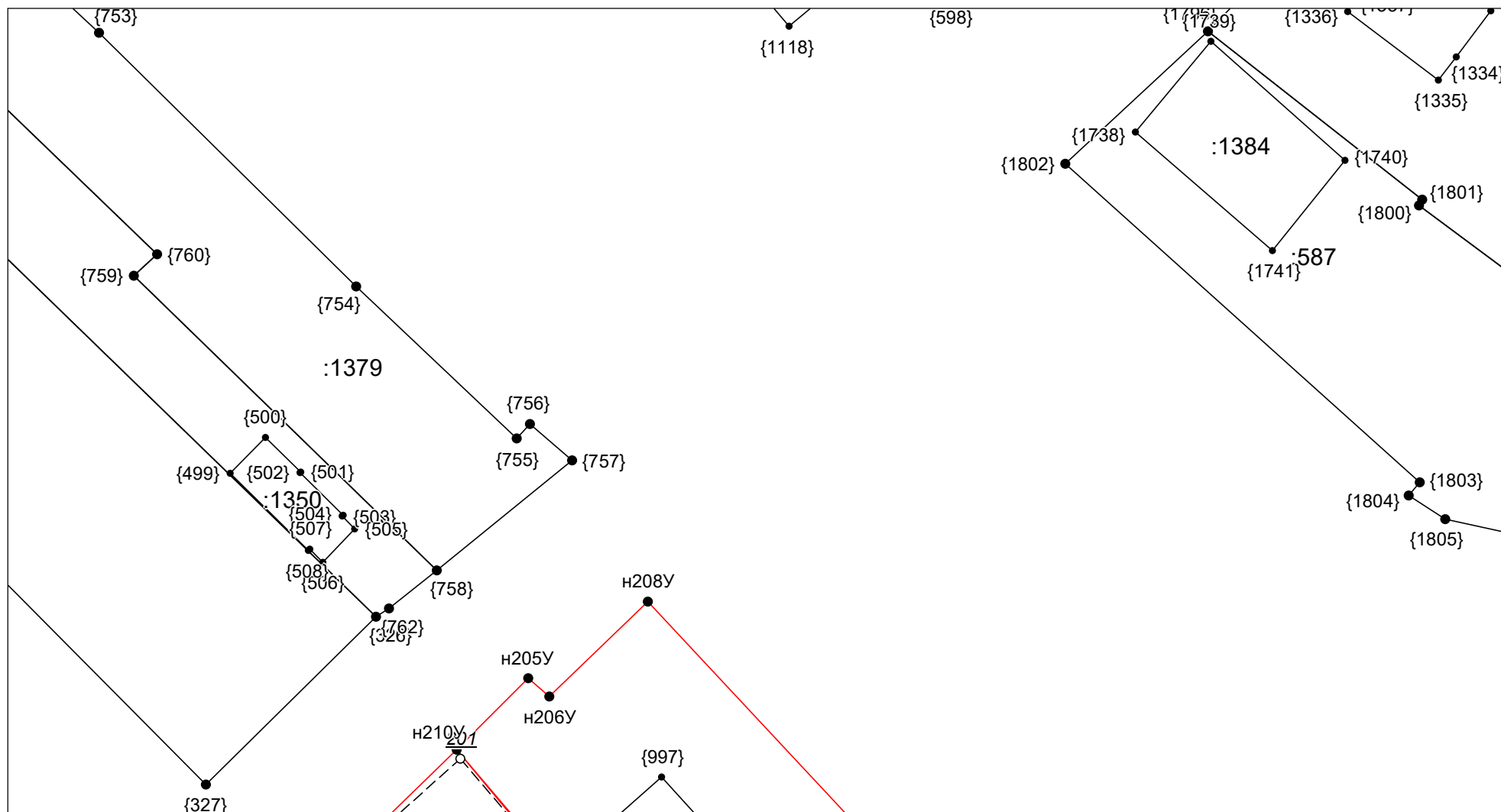
Масштаб 1:500

Условные обозначения приведены на отдельной странице в конце раздела.

КАРТА-ПЛАН ТЕРРИТОРИИ

Схема границ земельных участков

Выносной лист №9

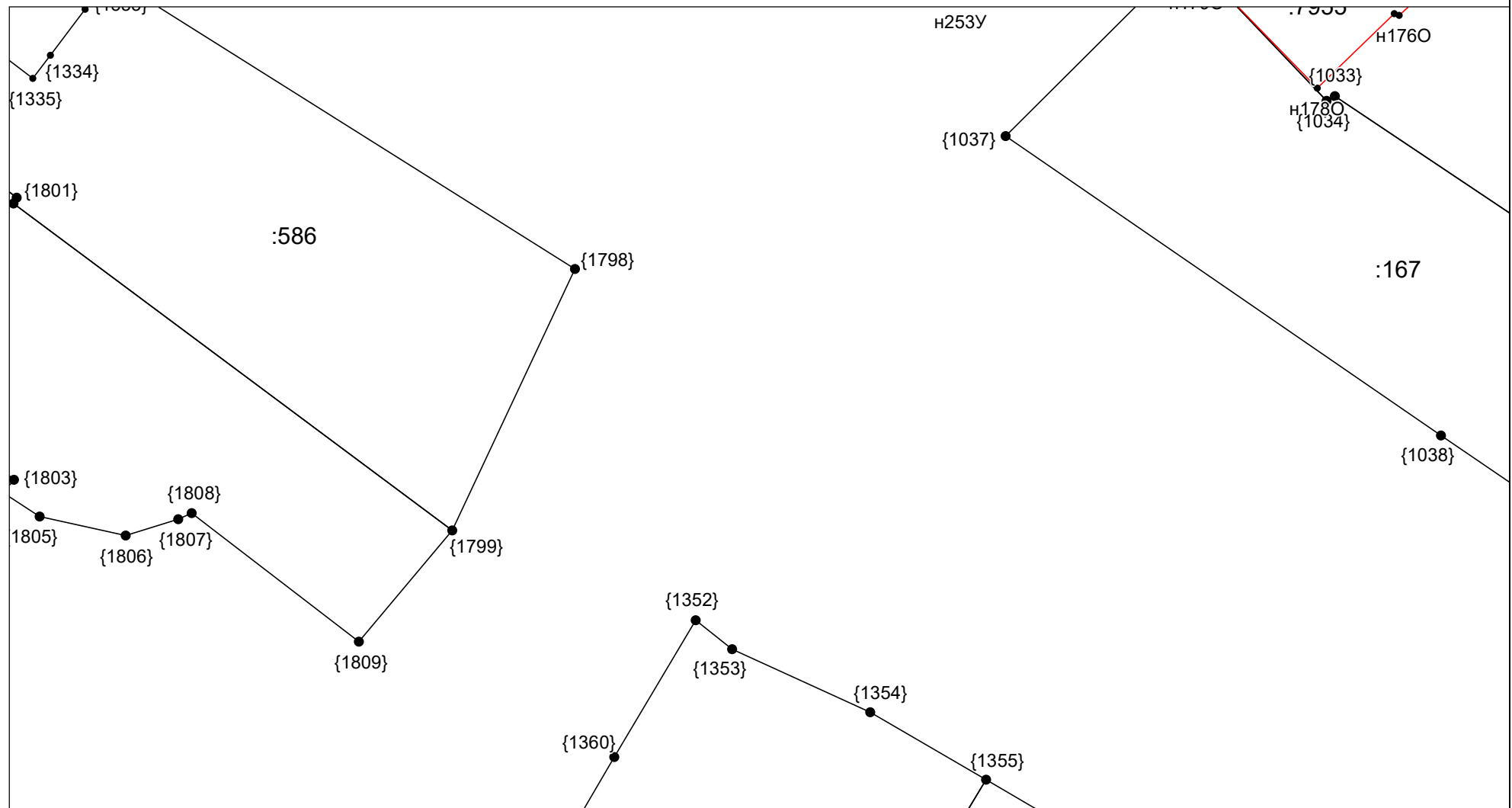


Масштаб 1:500

Условные обозначения приведены на отдельной странице в конце раздела.

КАРТА-ПЛАН ТЕРРИТОРИИ
Схема границ земельных участков

Выносной лист №10



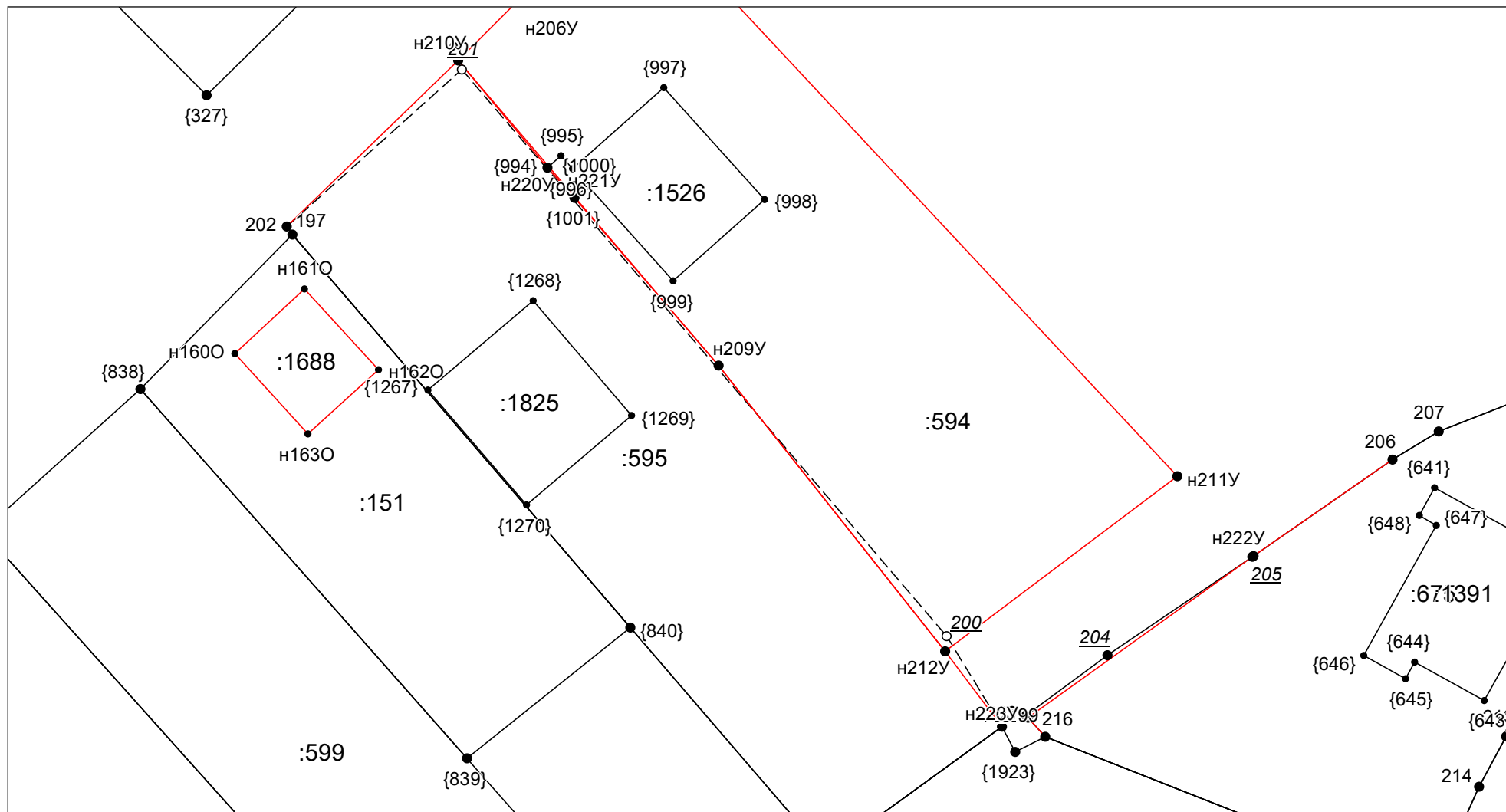
Масштаб 1:500

Условные обозначения приведены на отдельной странице в конце раздела.

КАРТА-ПЛАН ТЕРРИТОРИИ

Схема границ земельных участков

Выносной лист №11



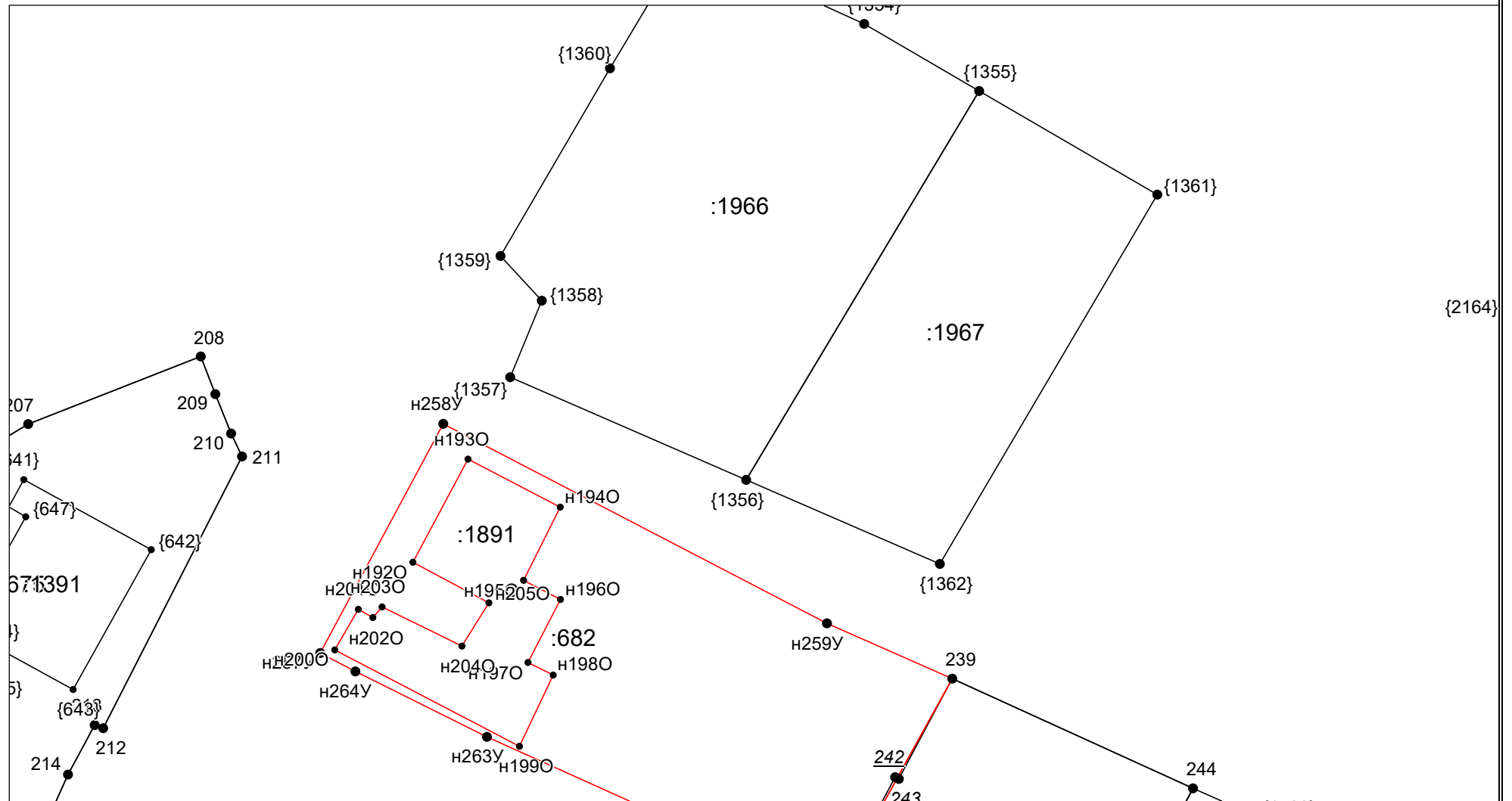
Масштаб 1:500

Условные обозначения приведены на отдельной странице в конце раздела.

КАРТА-ПЛАН ТЕРРИТОРИИ

Схема границ земельных участков

Выносной лист №12

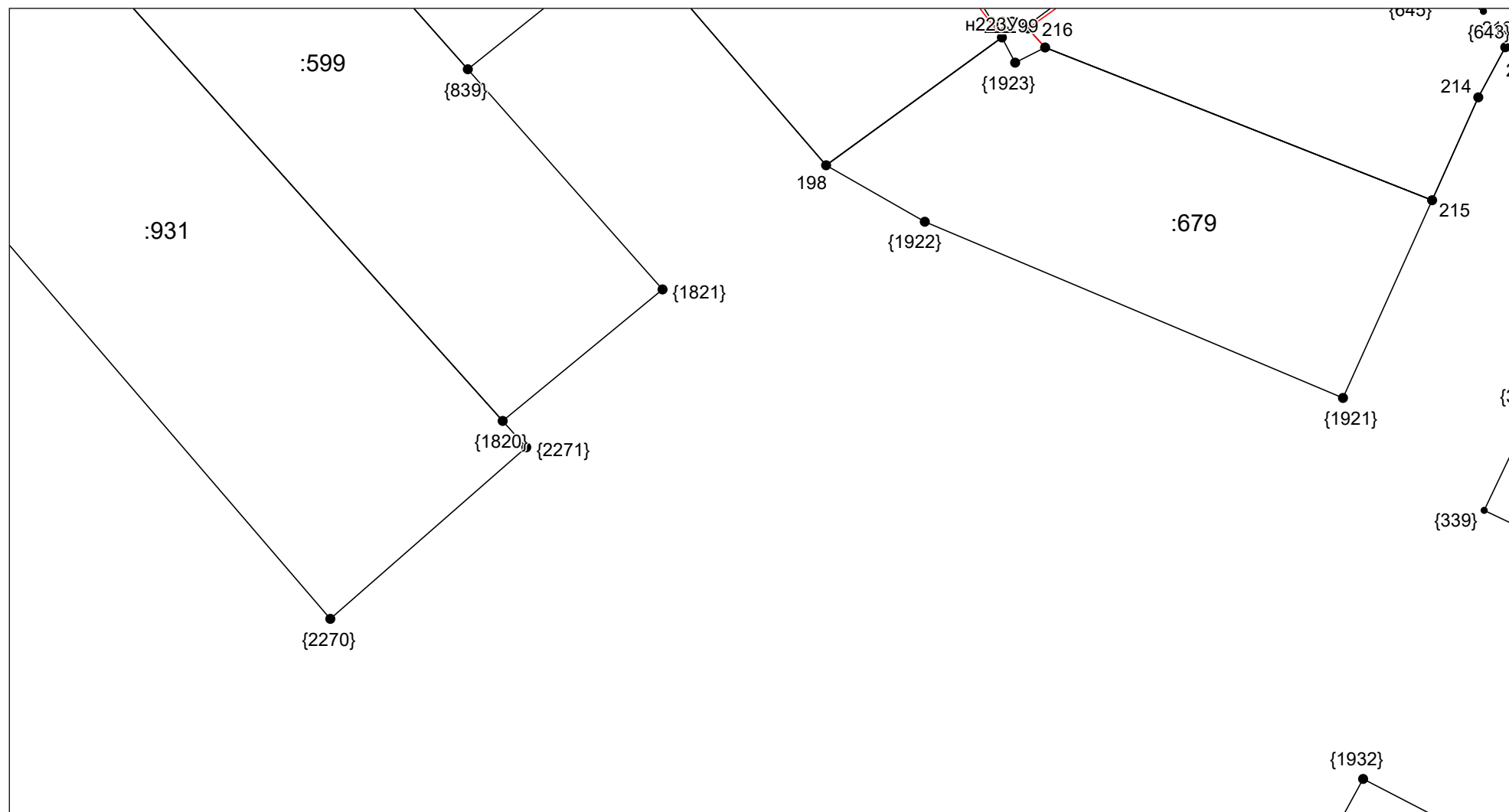


Масштаб 1:500

Условные обозначения приведены на отдельной странице в конце раздела.

КАРТА-ПЛАН ТЕРРИТОРИИ
Схема границ земельных участков

Выносной лист №13



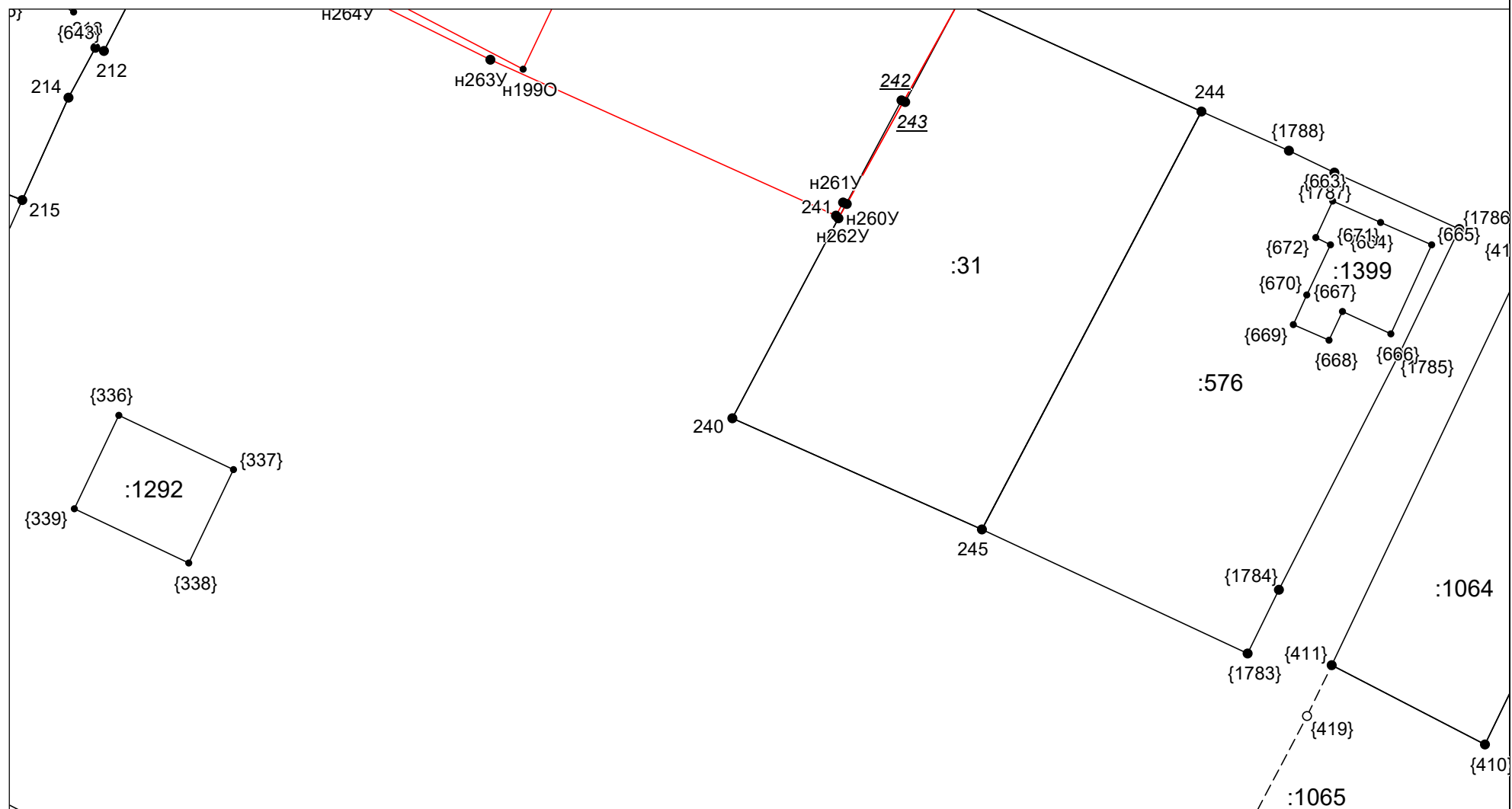
Масштаб 1:500

Условные обозначения приведены на отдельной странице в конце раздела.

КАРТА-ПЛАН ТЕРРИТОРИИ

Схема границ земельных участков

Выносной лист №14



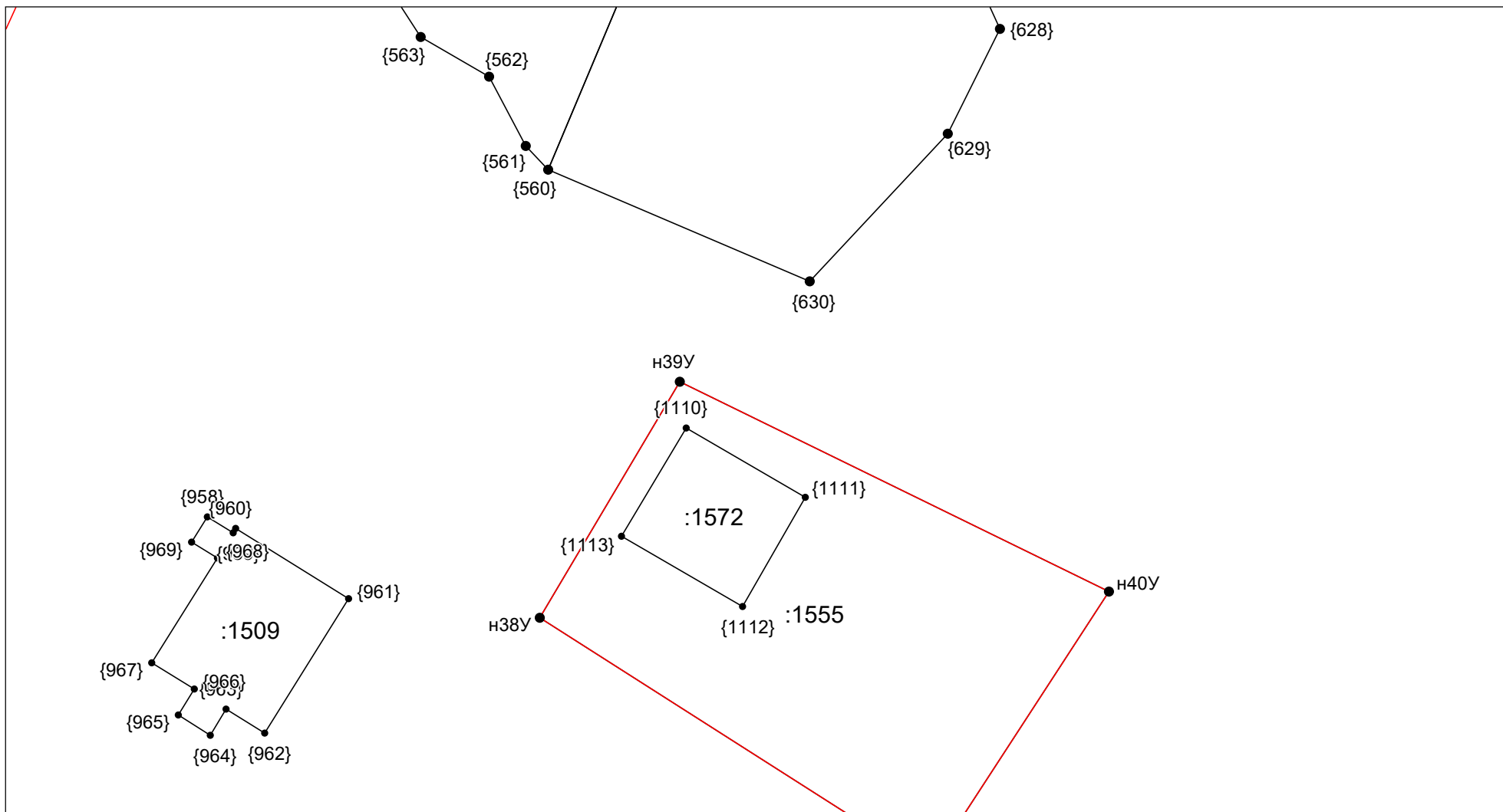
Масштаб 1:500

Условные обозначения приведены на отдельной странице в конце раздела.

КАРТА-ПЛАН ТЕРРИТОРИИ

Схема границ земельных участков

Выносной лист №15



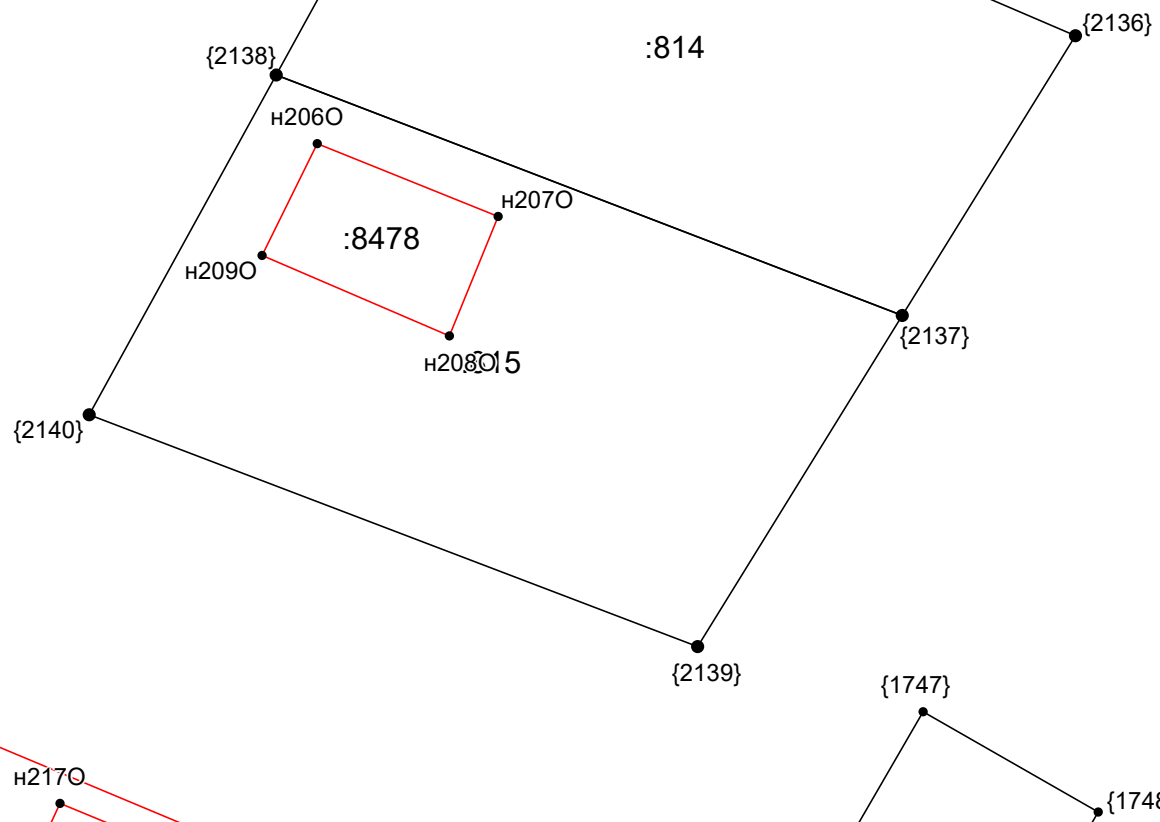
Масштаб 1:500

Условные обозначения приведены на отдельной странице в конце раздела.

КАРТА-ПЛАН ТЕРРИТОРИИ
Схема границ земельных участков

Выносной лист №16

23

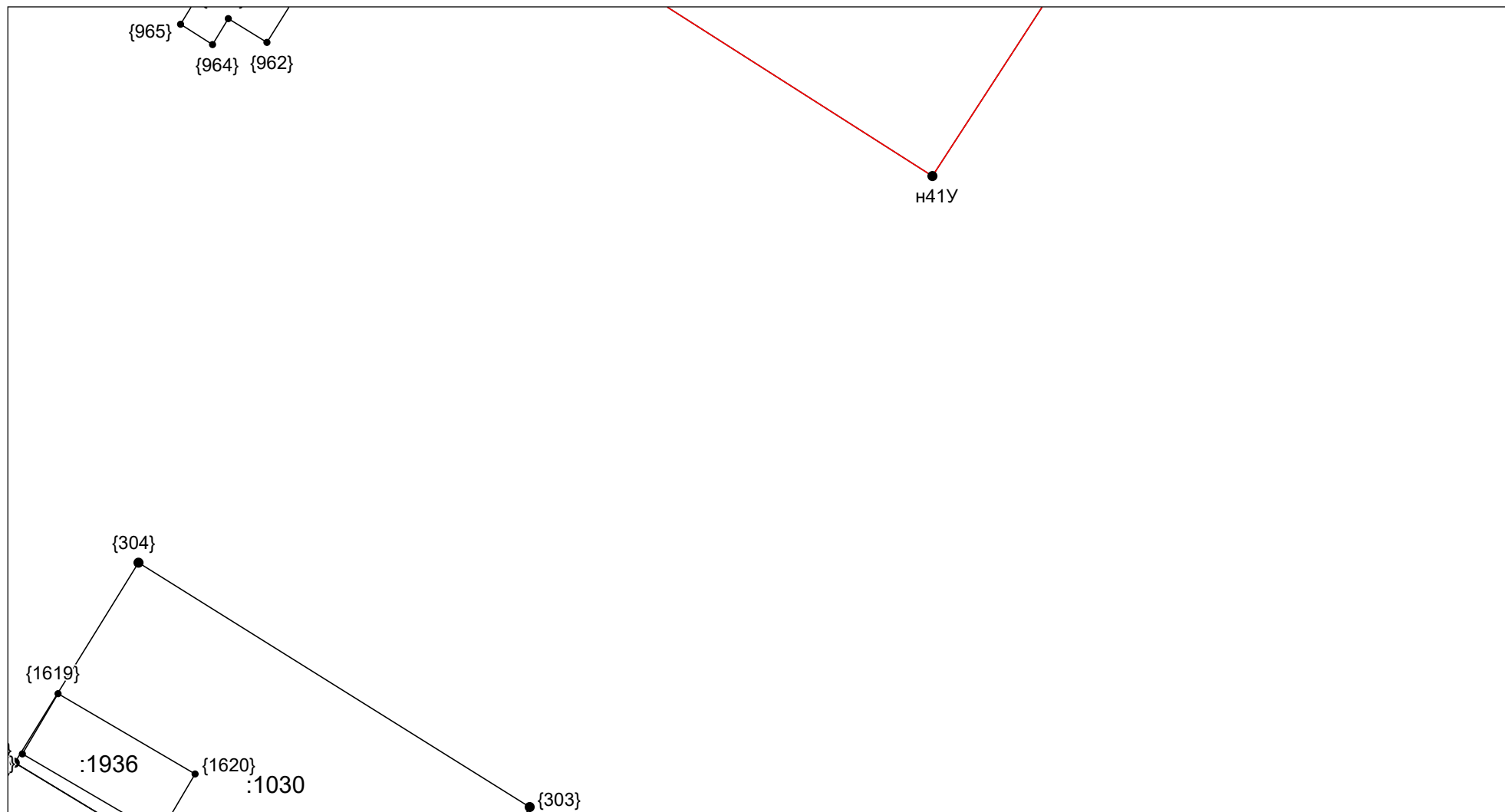


Масштаб 1:500

Условные обозначения приведены на отдельной странице в конце раздела.

КАРТА-ПЛАН ТЕРРИТОРИИ
Схема границ земельных участков

Выносной лист №17



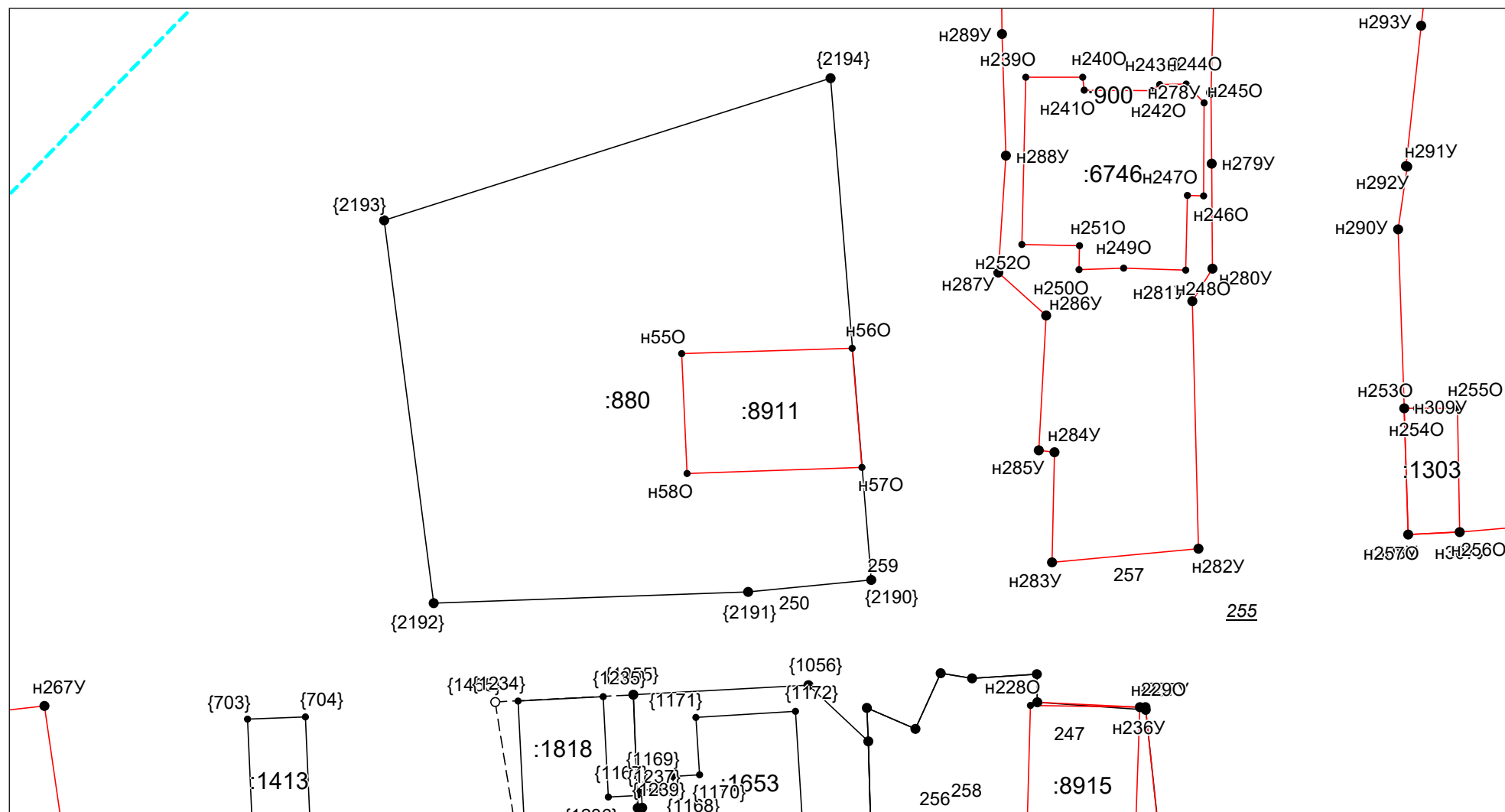
Масштаб 1:500

Условные обозначения приведены на отдельной странице в конце раздела.

КАРТА-ПЛАН ТЕРРИТОРИИ

Схема границ земельных участков

Выносной лист №18

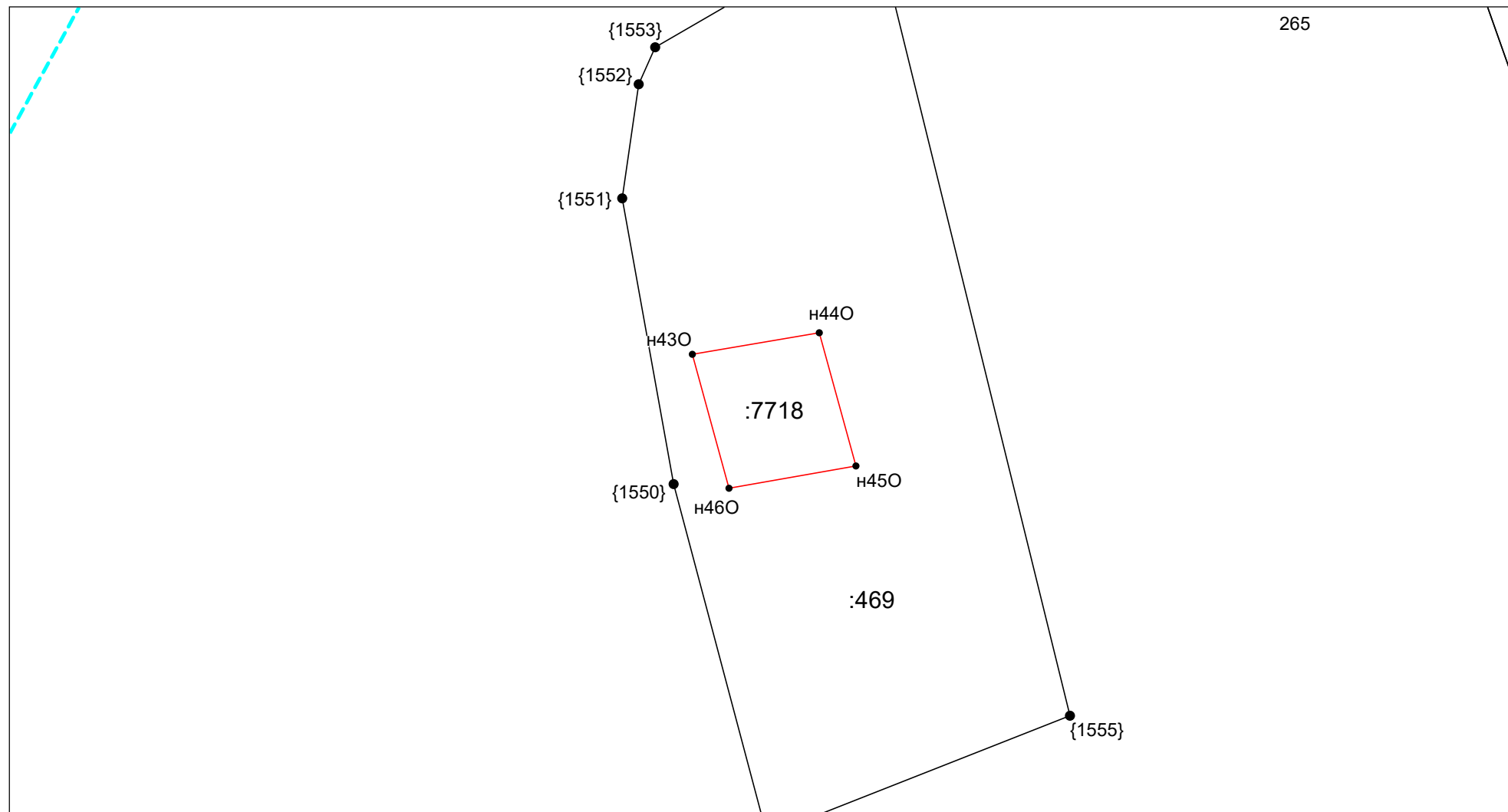


Масштаб 1:500

Условные обозначения приведены на отдельной странице в конце раздела.

КАРТА-ПЛАН ТЕРРИТОРИИ
Схема границ земельных участков

Выносной лист №19

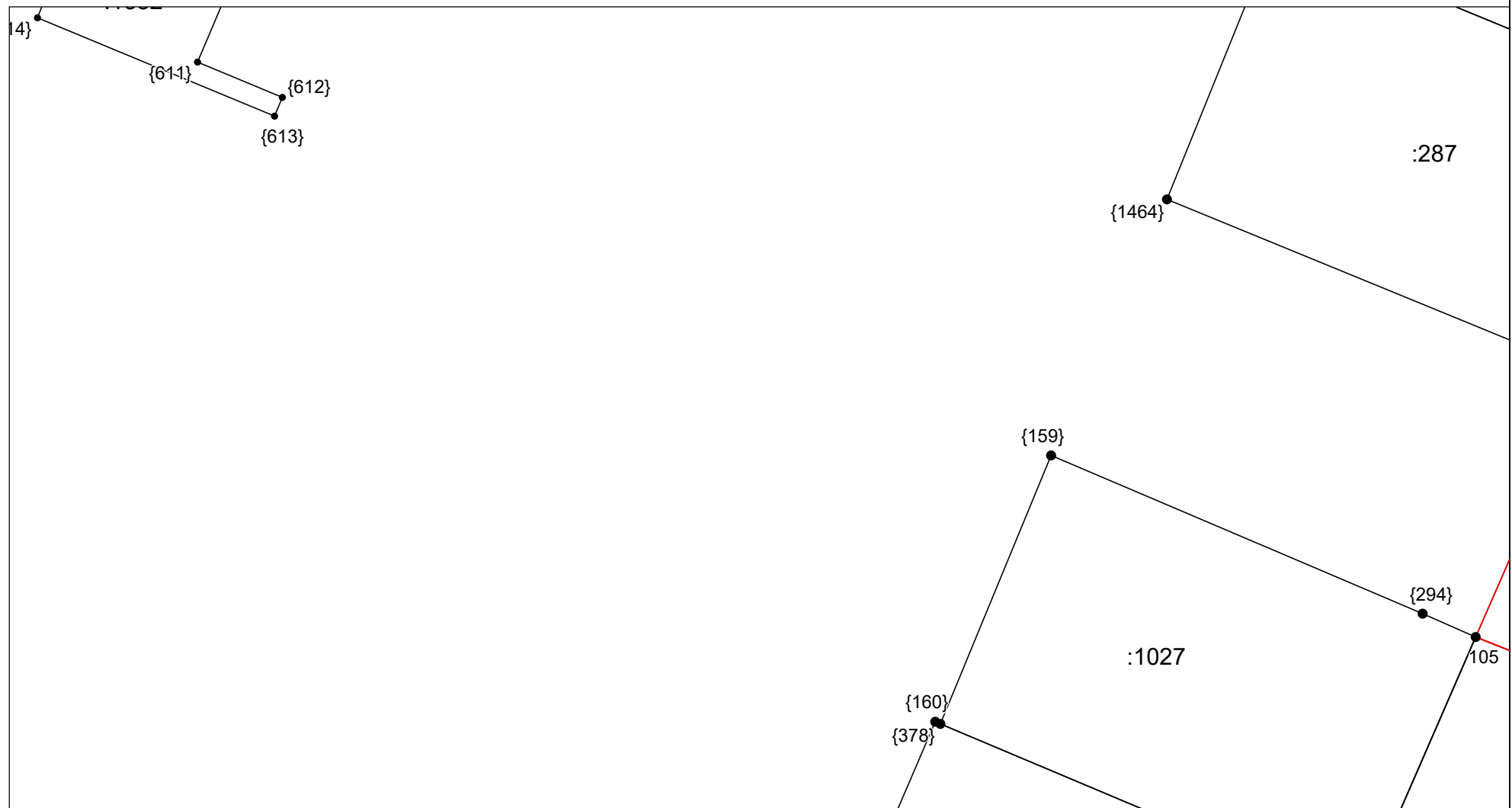


Масштаб 1:500

Условные обозначения приведены на отдельной странице в конце раздела.

КАРТА-ПЛАН ТЕРРИТОРИИ
Схема границ земельных участков

Выносной лист №20

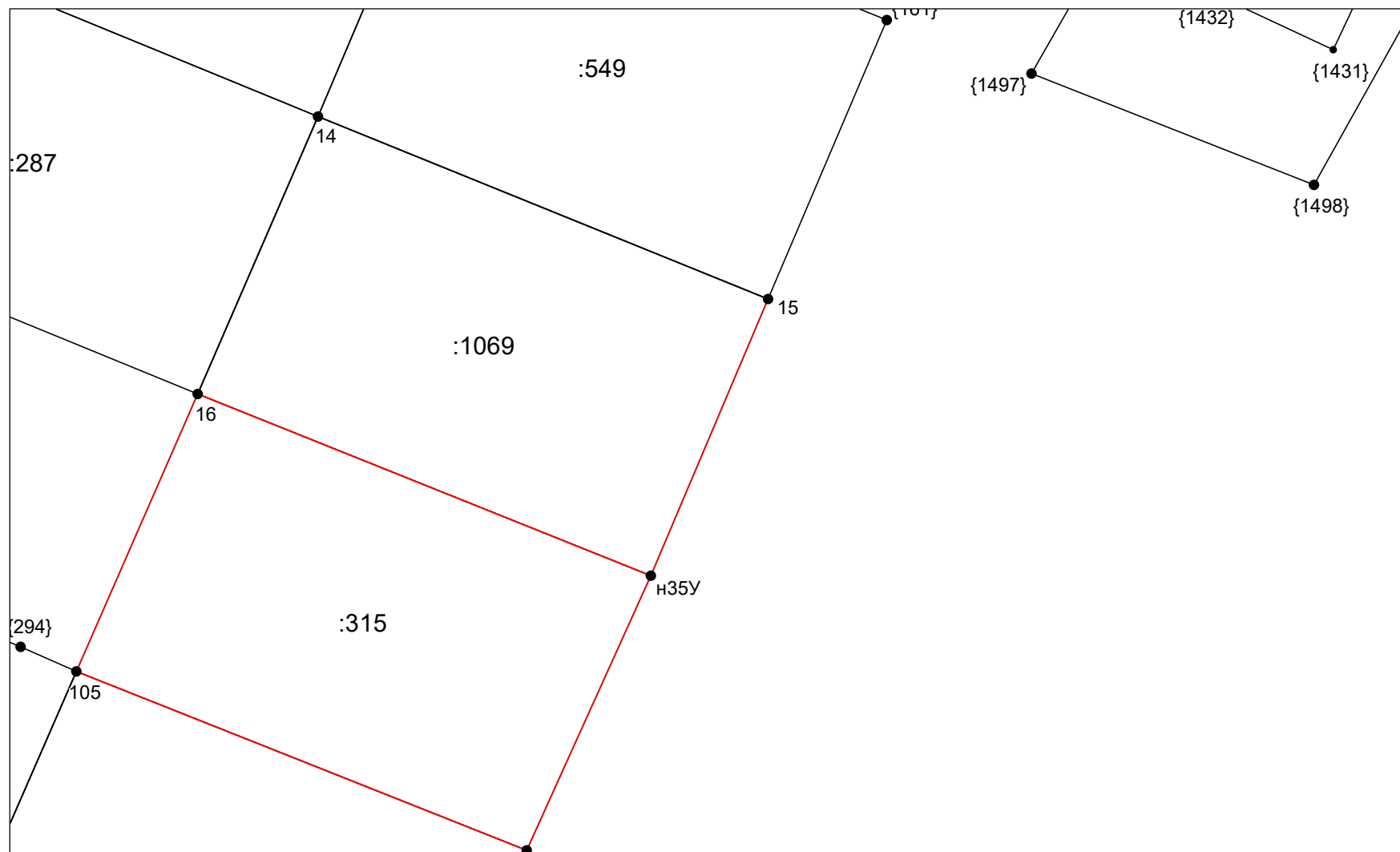


Масштаб 1:500

Условные обозначения приведены на отдельной странице в конце раздела.

КАРТА-ПЛАН ТЕРРИТОРИИ
Схема границ земельных участков

Выносной лист №21

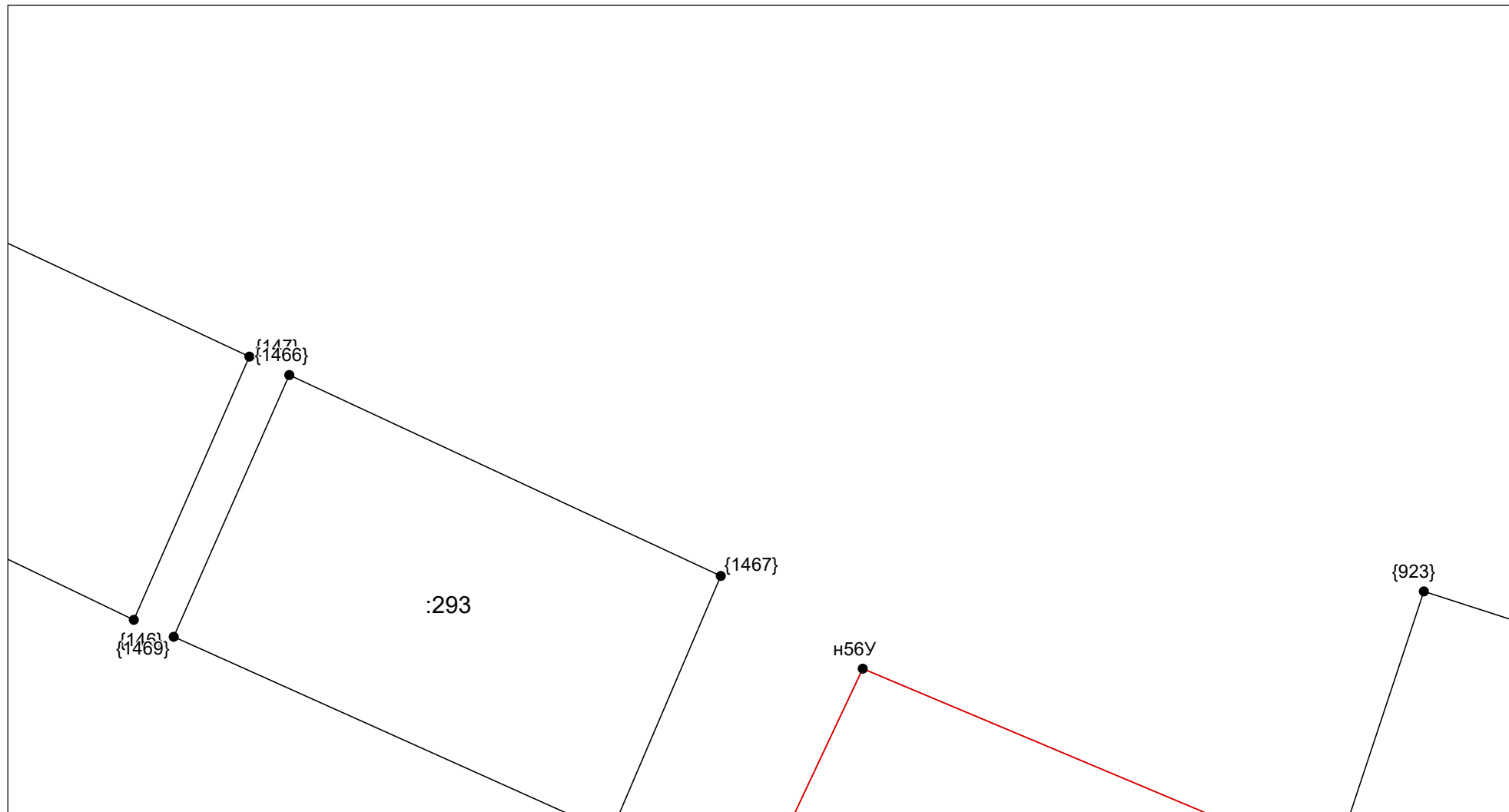


Масштаб 1:500

Условные обозначения приведены на отдельной странице в конце раздела.

КАРТА-ПЛАН ТЕРРИТОРИИ
Схема границ земельных участков

Выносной лист №22

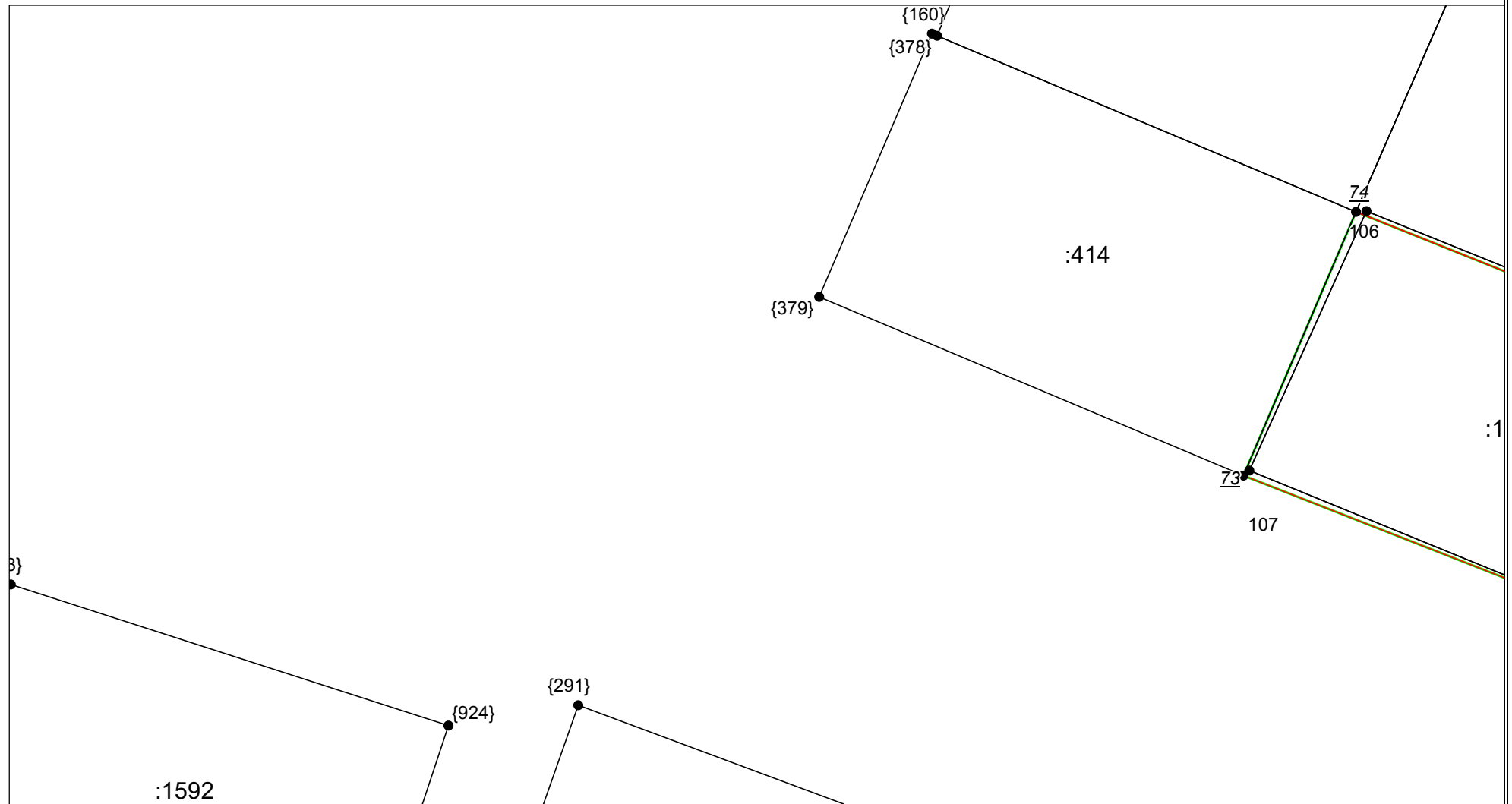


Масштаб 1:500

Условные обозначения приведены на отдельной странице в конце раздела.

КАРТА-ПЛАН ТЕРРИТОРИИ
Схема границ земельных участков

Выносной лист №23

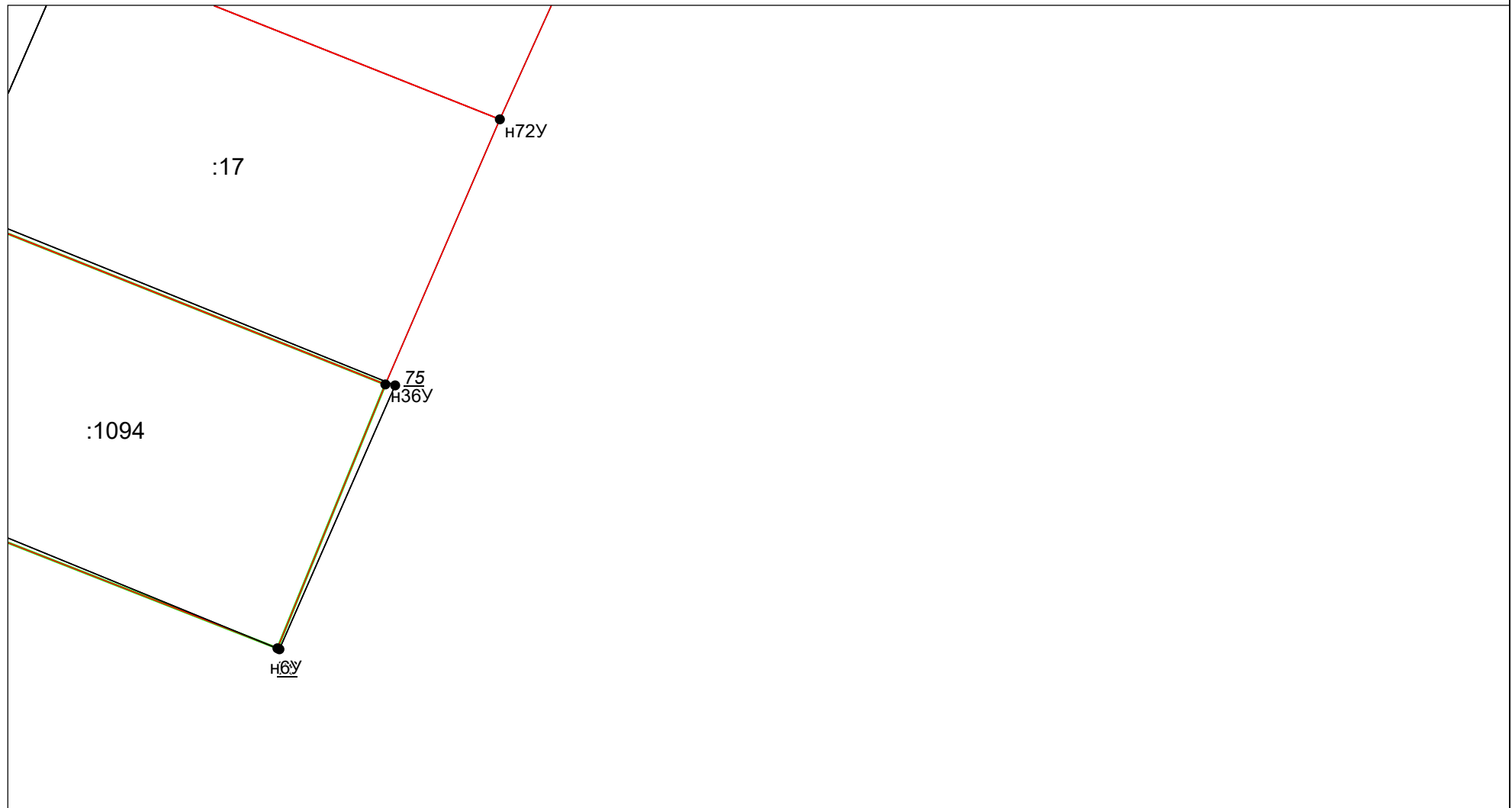


Масштаб 1:500

Условные обозначения приведены на отдельной странице в конце раздела.

КАРТА-ПЛАН ТЕРРИТОРИИ
Схема границ земельных участков

Выносной лист №24

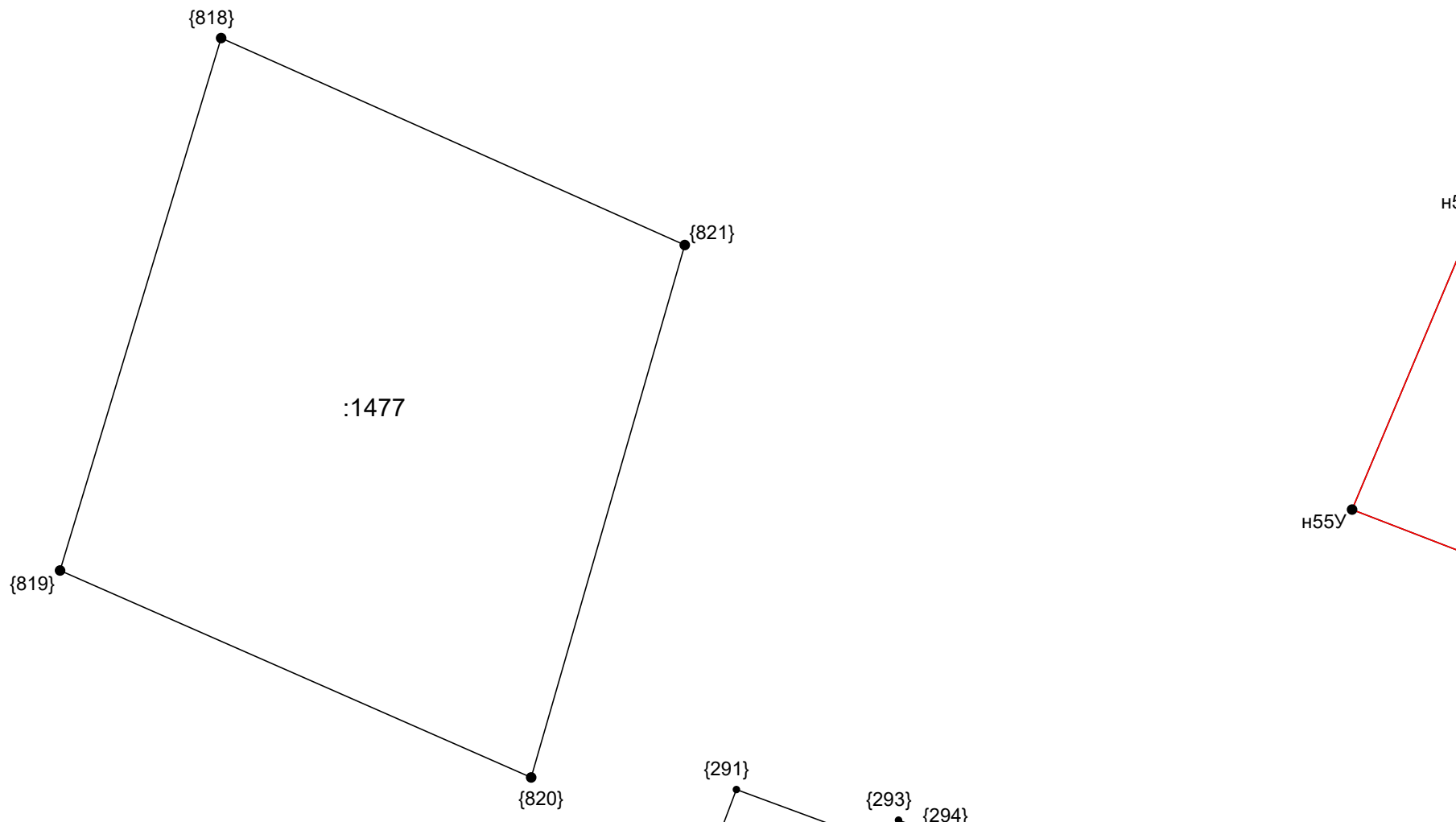


Масштаб 1:500

Условные обозначения приведены на отдельной странице в конце раздела.

КАРТА-ПЛАН ТЕРРИТОРИИ
Схема границ земельных участков

Выносной лист №25

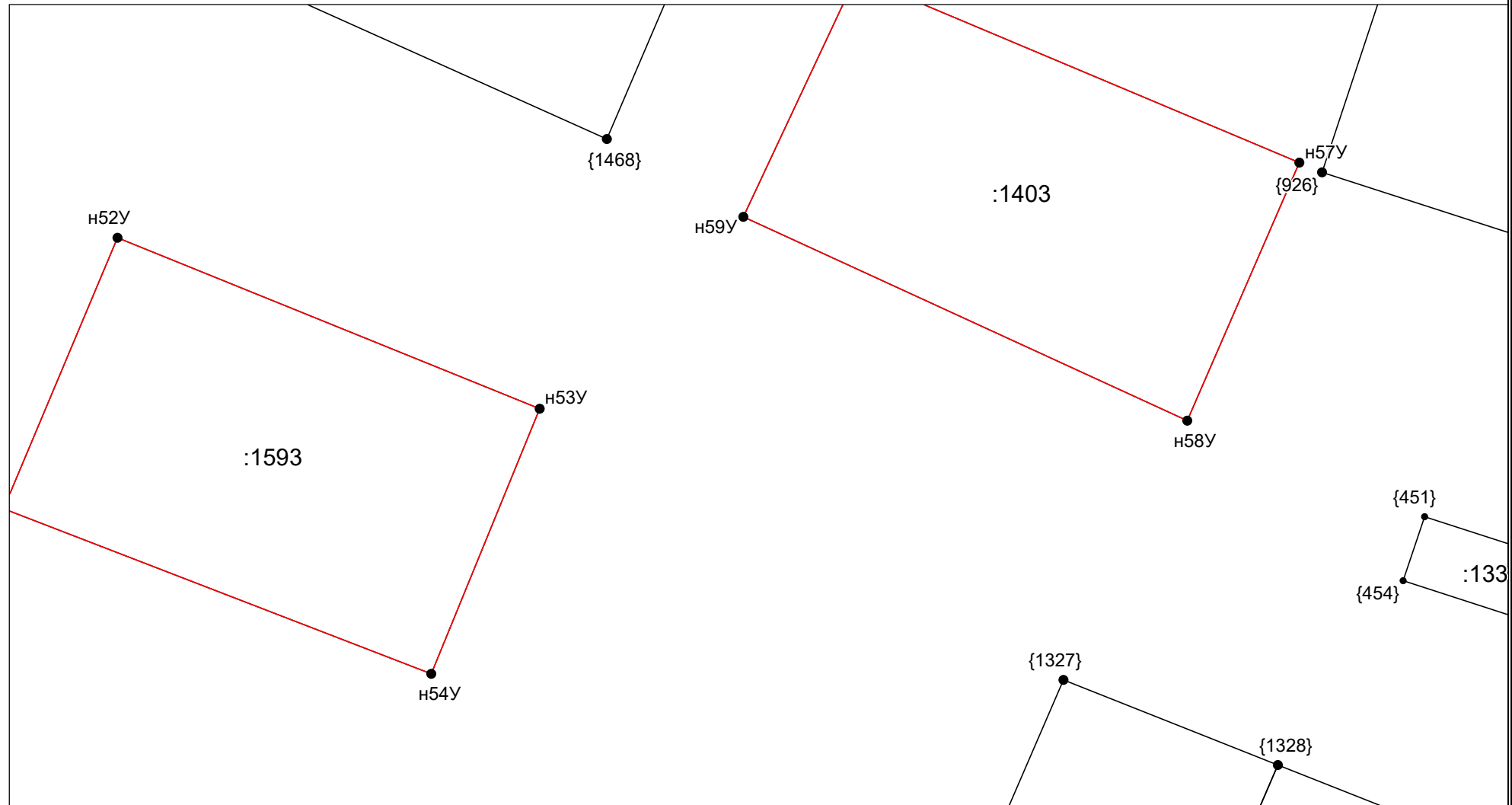


Масштаб 1:500

Условные обозначения приведены на отдельной странице в конце раздела.

КАРТА-ПЛАН ТЕРРИТОРИИ
Схема границ земельных участков

Выносной лист №26

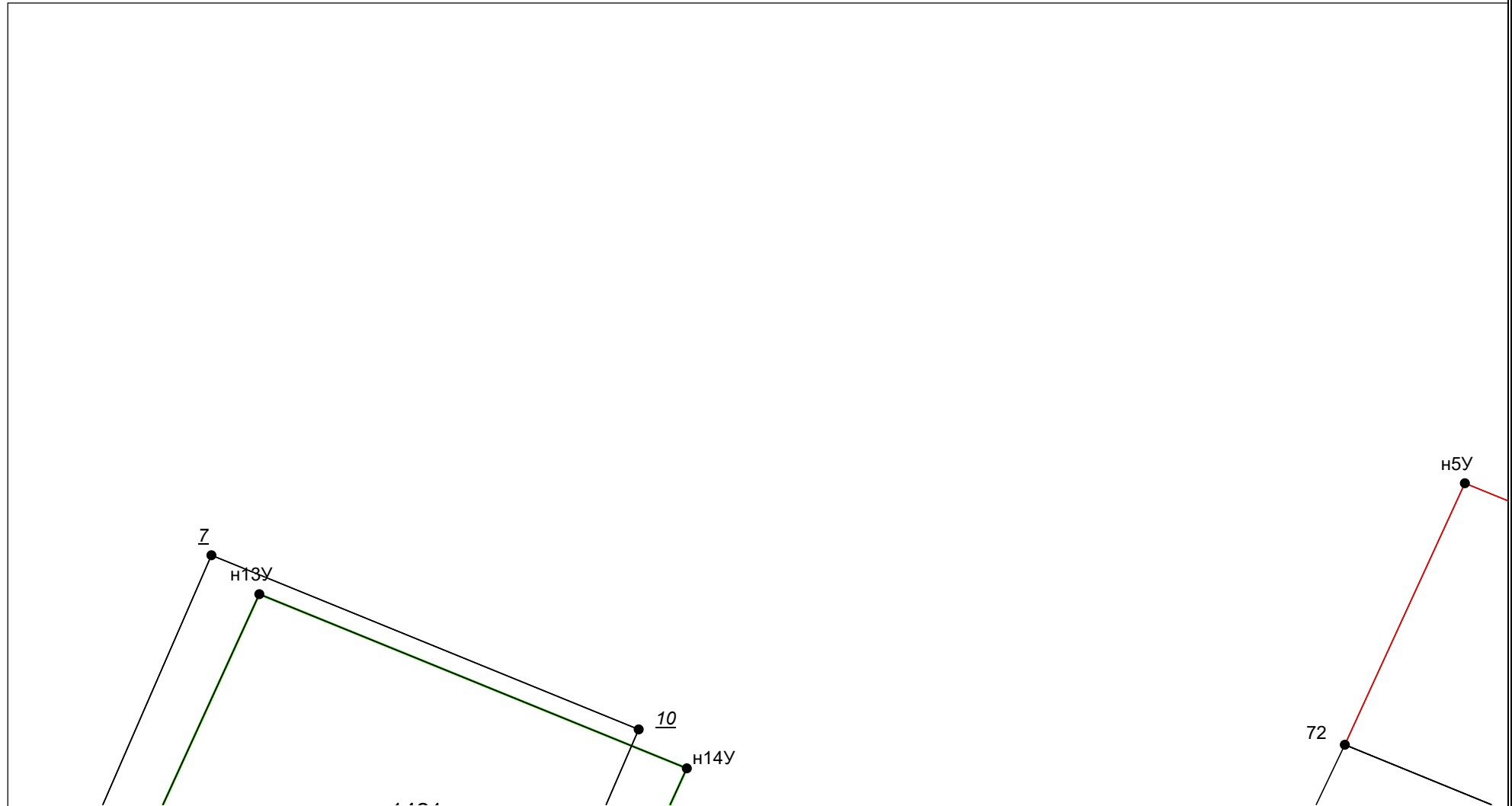


Масштаб 1:500

Условные обозначения приведены на отдельной странице в конце раздела.

КАРТА-ПЛАН ТЕРРИТОРИИ
Схема границ земельных участков

Выносной лист №27

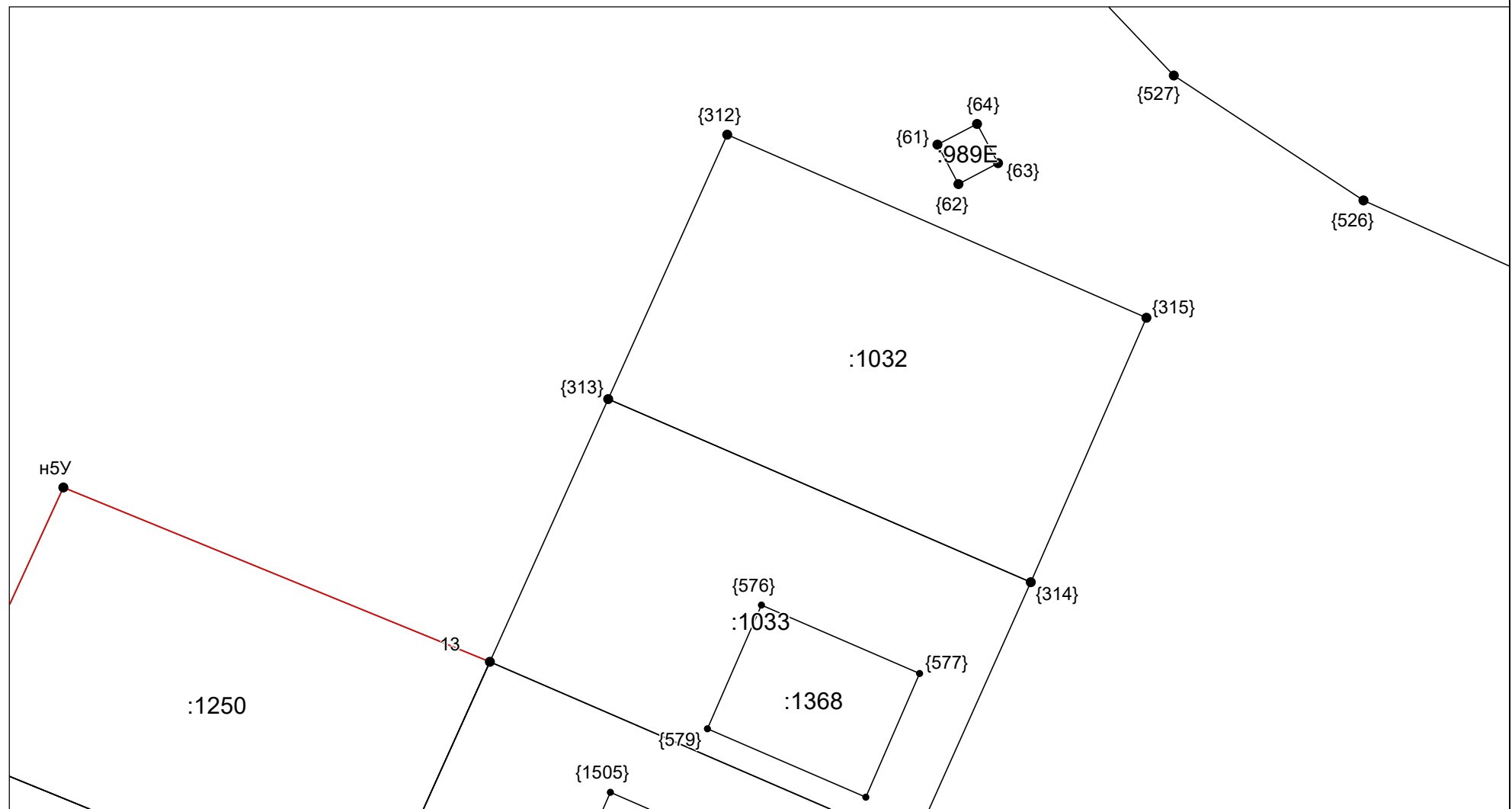


Масштаб 1:500

Условные обозначения приведены на отдельной странице в конце раздела.

КАРТА-ПЛАН ТЕРРИТОРИИ
Схема границ земельных участков

Выносной лист №28

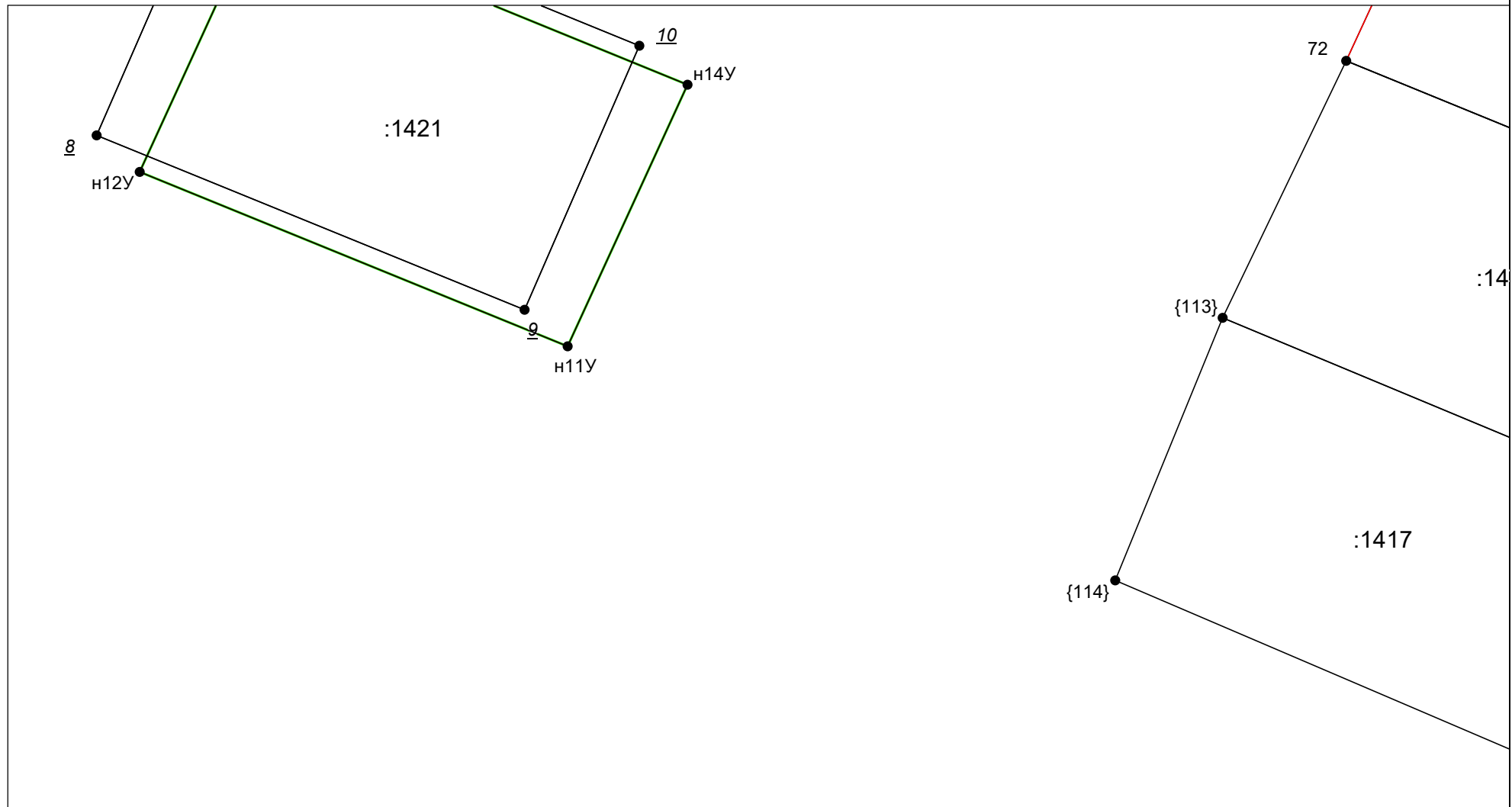


Масштаб 1:500

Условные обозначения приведены на отдельной странице в конце раздела.

КАРТА-ПЛАН ТЕРРИТОРИИ
Схема границ земельных участков

Выносной лист №29

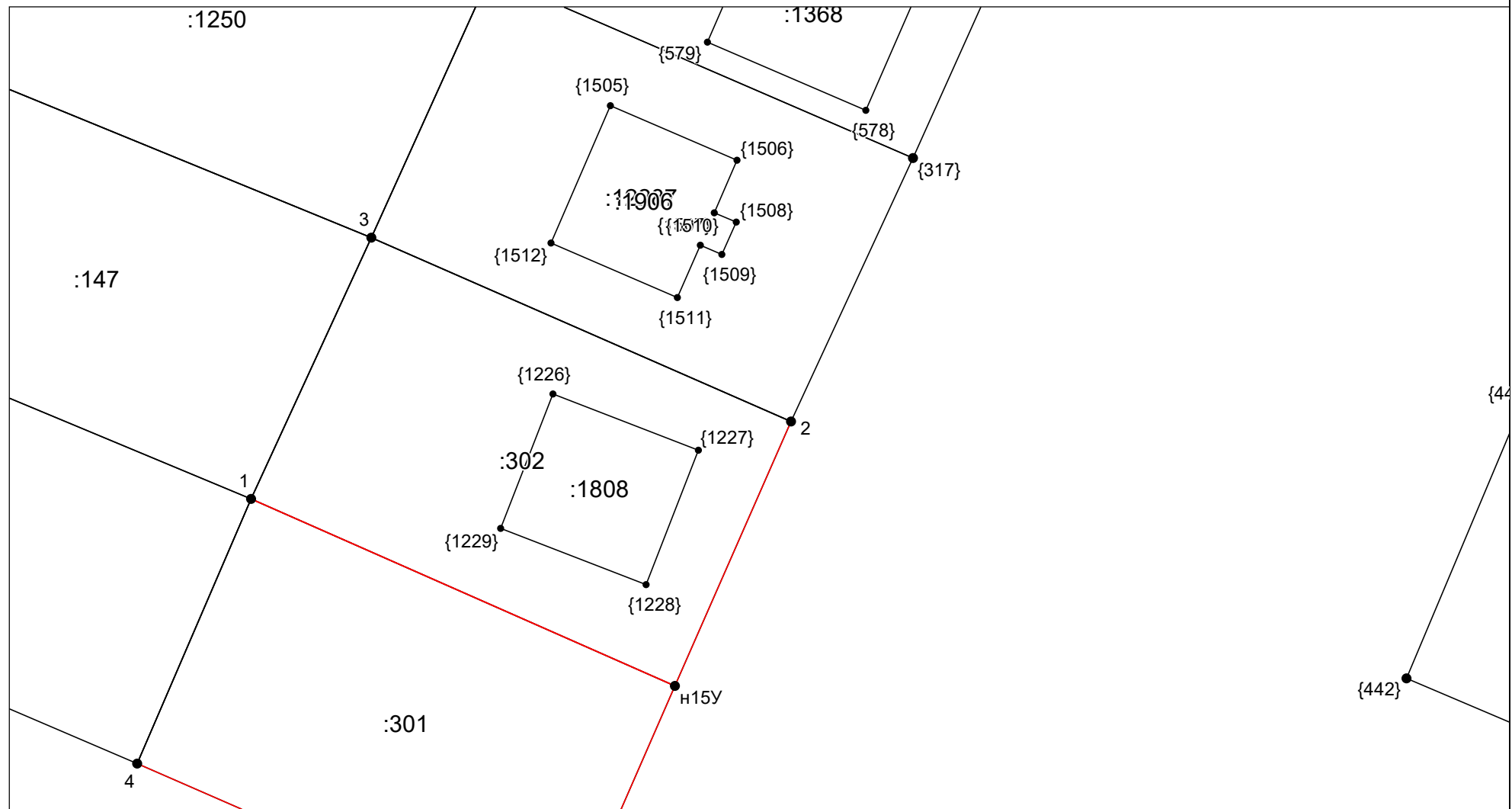


Масштаб 1:500

Условные обозначения приведены на отдельной странице в конце раздела.

КАРТА-ПЛАН ТЕРРИТОРИИ
Схема границ земельных участков

Выносной лист №30

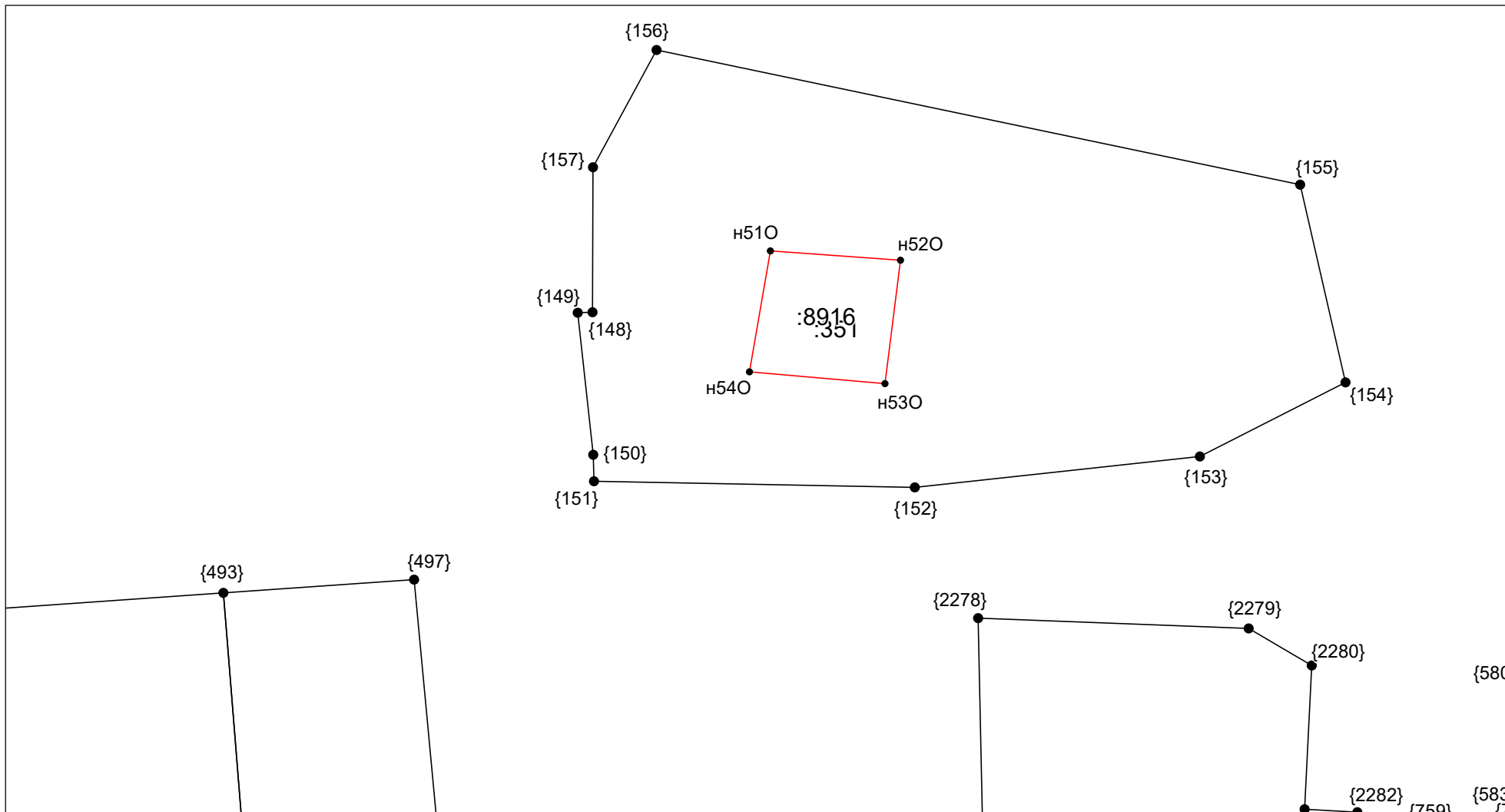


Масштаб 1:500

Условные обозначения приведены на отдельной странице в конце раздела.

КАРТА-ПЛАН ТЕРРИТОРИИ
Схема границ земельных участков

Выносной лист №31

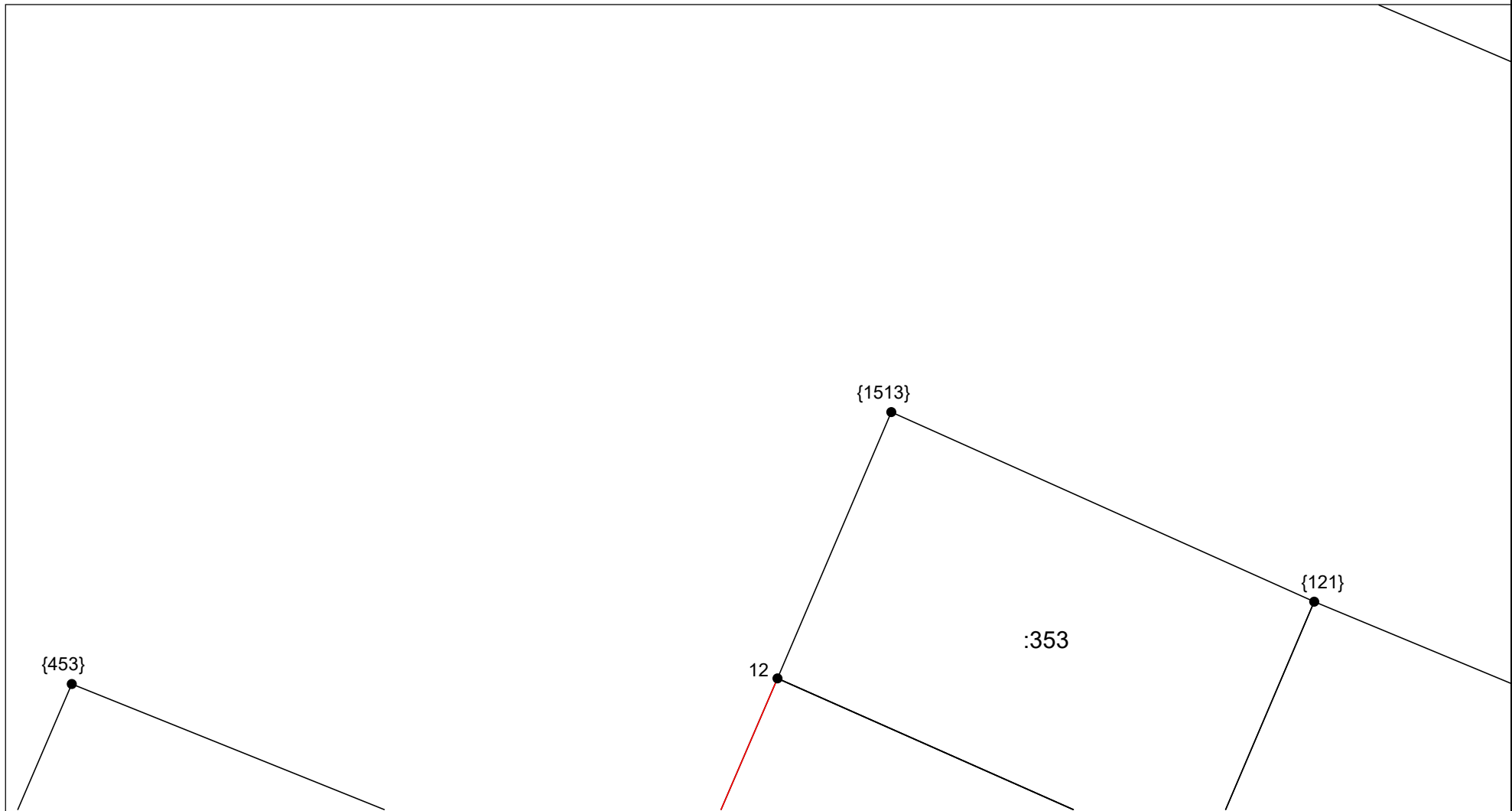


Масштаб 1:500

Условные обозначения приведены на отдельной странице в конце раздела.

КАРТА-ПЛАН ТЕРРИТОРИИ
Схема границ земельных участков

Выносной лист №32

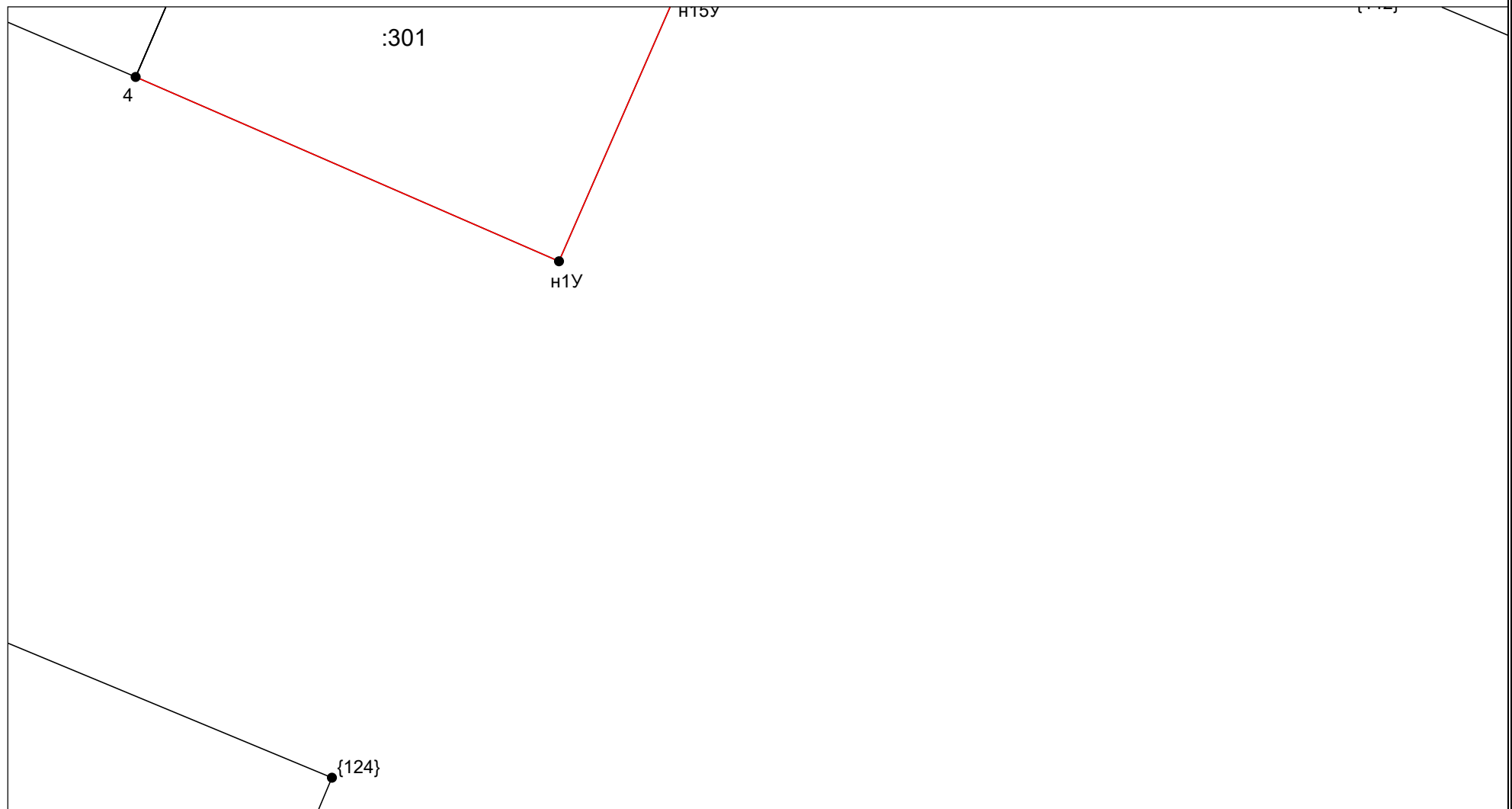


Масштаб 1:500

Условные обозначения приведены на отдельной странице в конце раздела.

КАРТА-ПЛАН ТЕРРИТОРИИ
Схема границ земельных участков

Выносной лист №33

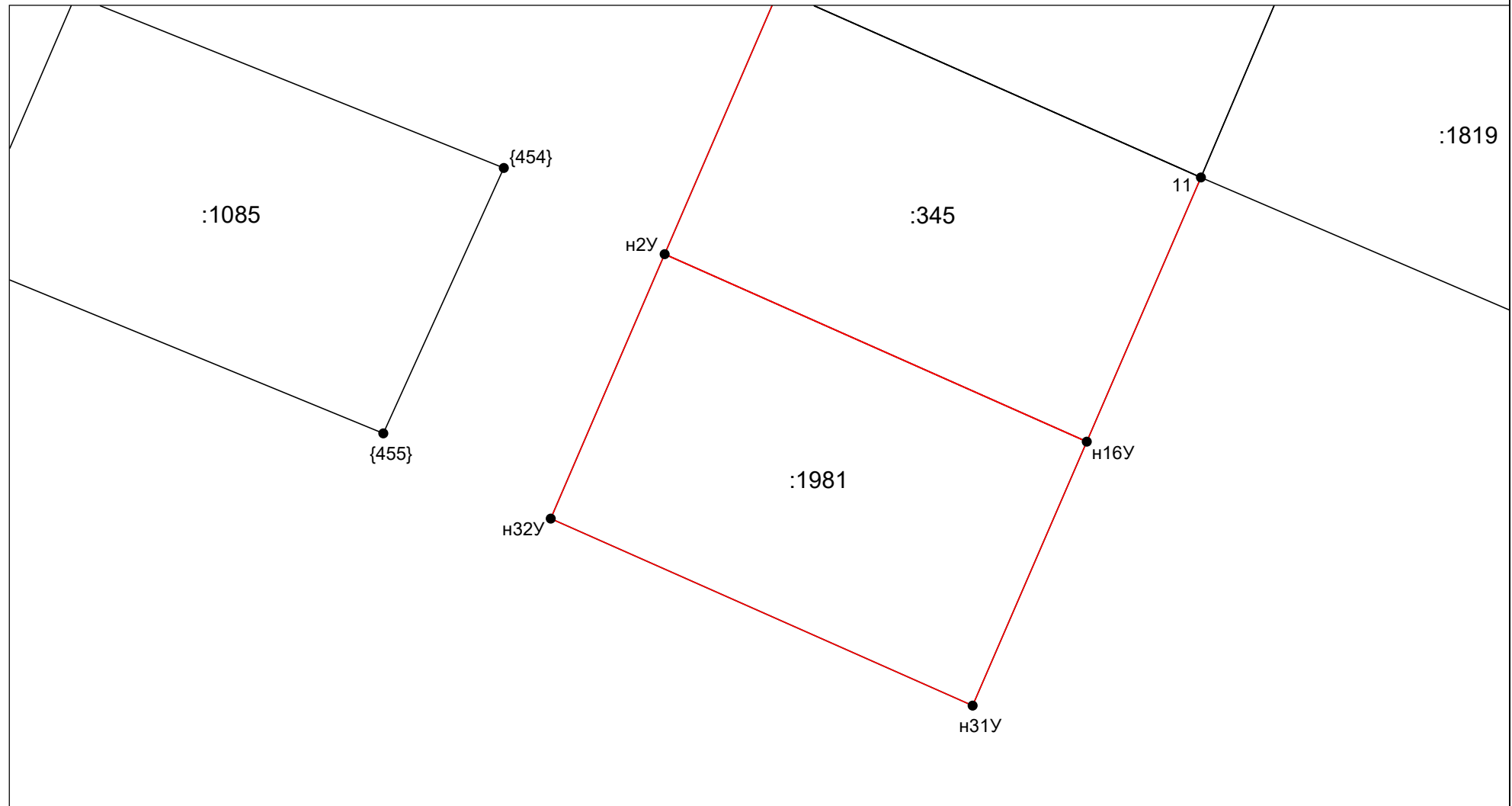


Масштаб 1:500

Условные обозначения приведены на отдельной странице в конце раздела.

КАРТА-ПЛАН ТЕРРИТОРИИ
Схема границ земельных участков

Выносной лист №34



Масштаб 1:500

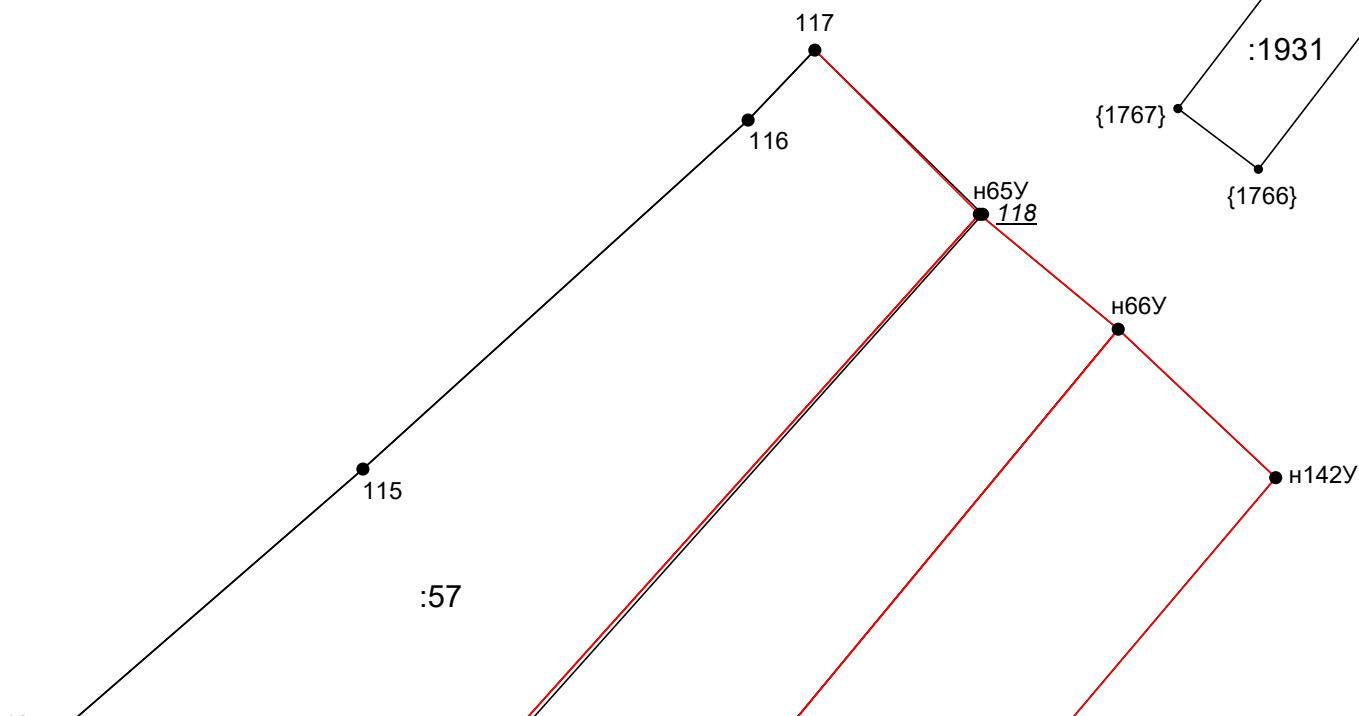
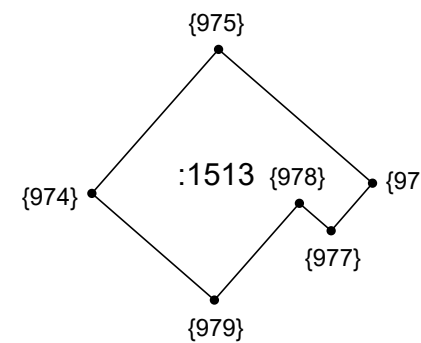
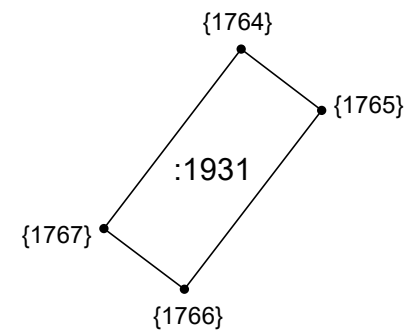
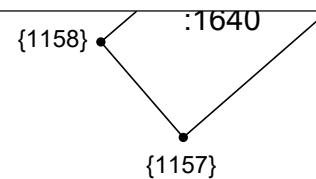
Условные обозначения приведены на отдельной странице в конце раздела.

КАРТА-ПЛАН ТЕРРИТОРИИ

Схема границ земельных участков

Выносной лист №35

598}

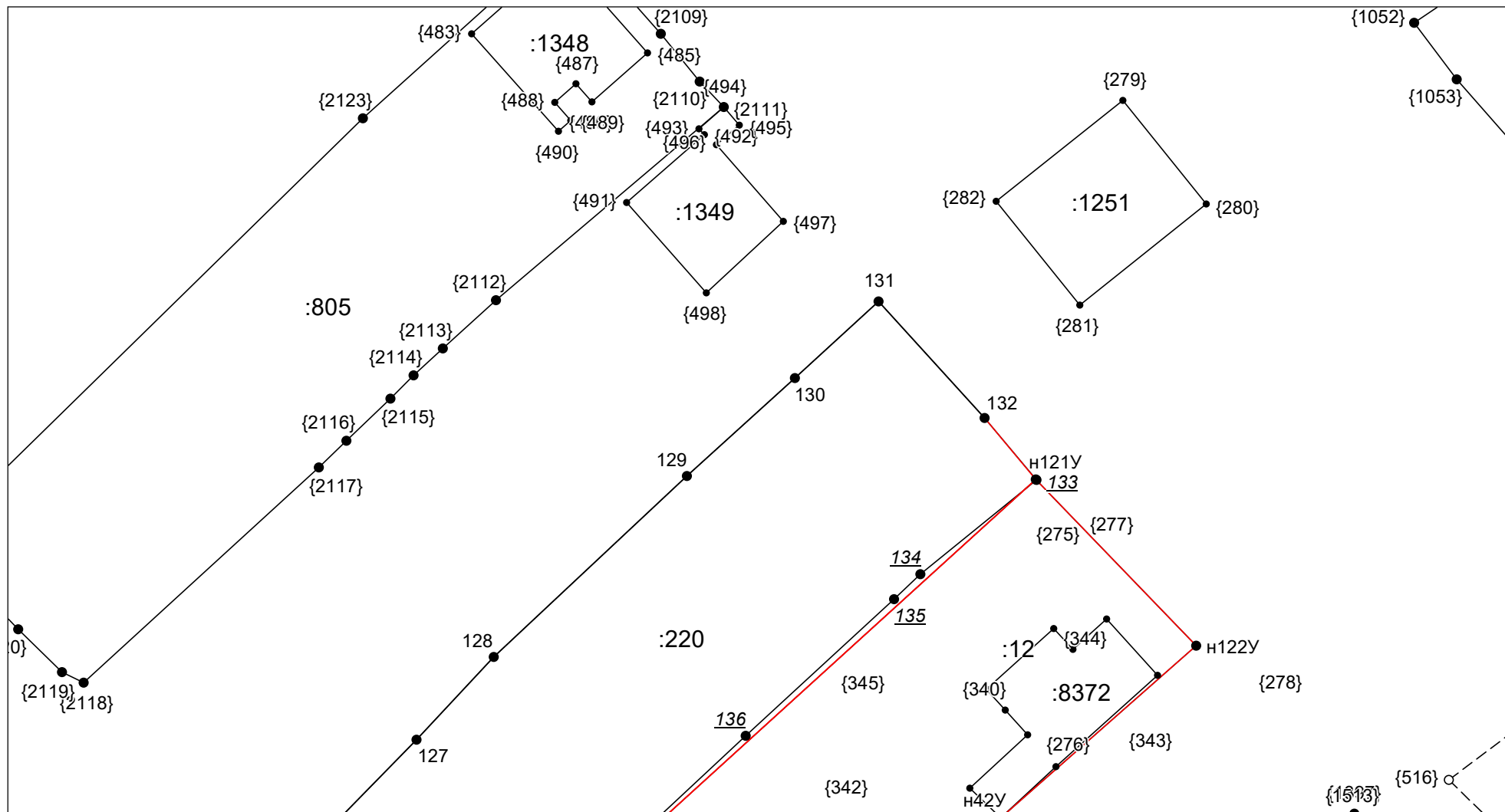


Масштаб 1:500

Условные обозначения приведены на отдельной странице в конце раздела.

КАРТА-ПЛАН ТЕРРИТОРИИ
Схема границ земельных участков

Выносной лист №36



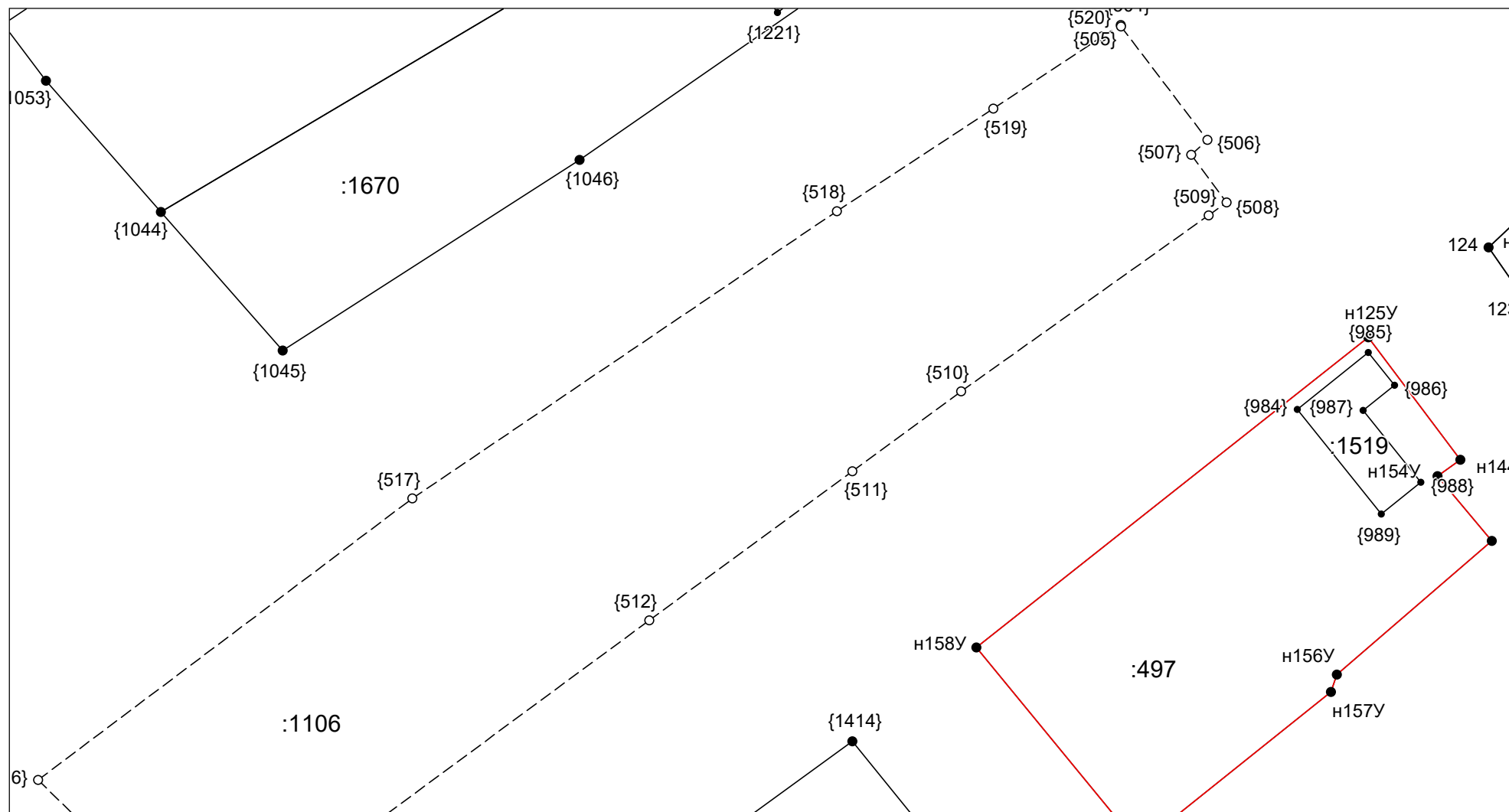
Масштаб 1:500

Условные обозначения приведены на отдельной странице в конце раздела.

КАРТА-ПЛАН ТЕРРИТОРИИ

Схема границ земельных участков

Выносной лист №37

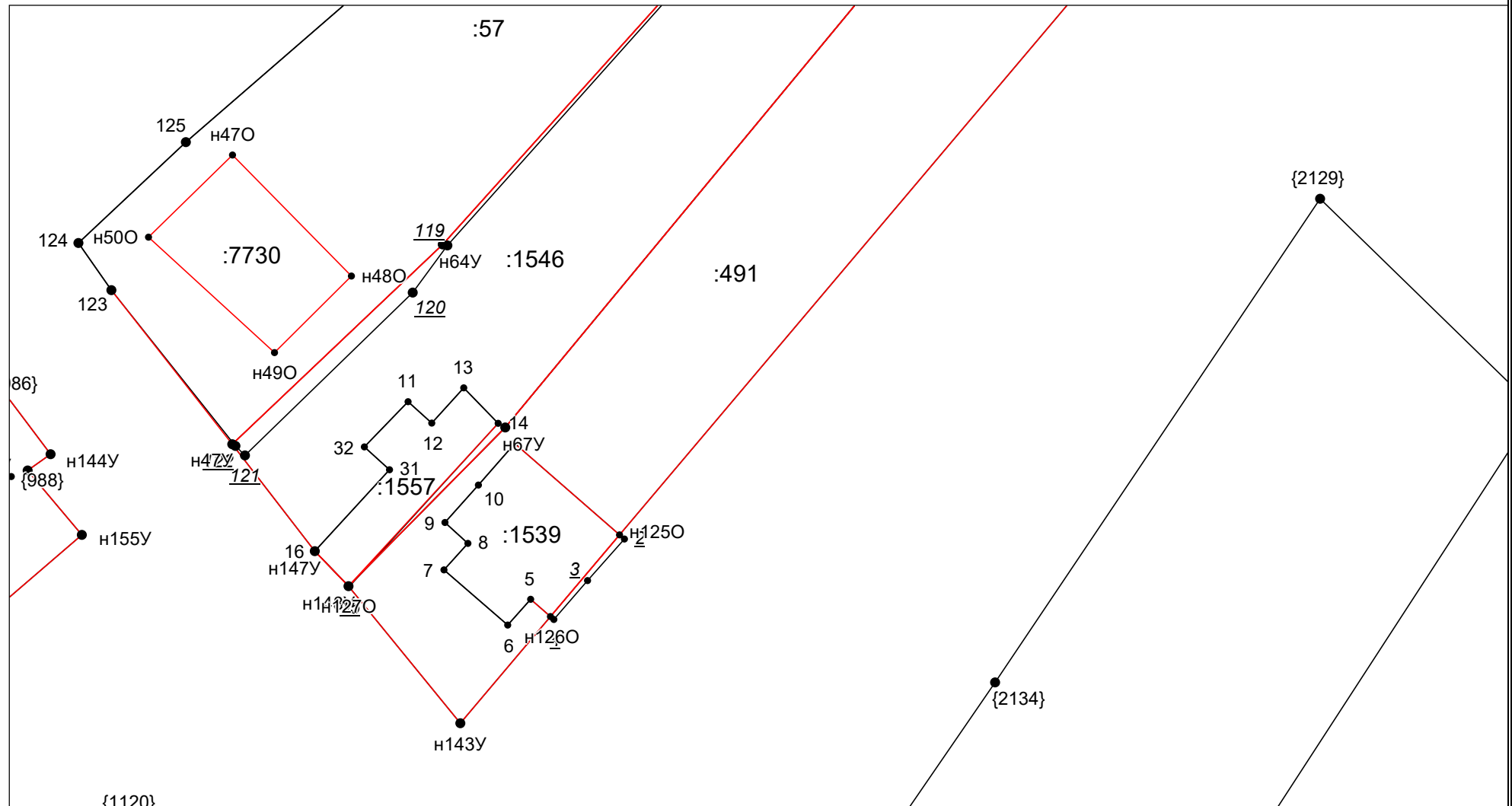


Масштаб 1:500

Условные обозначения приведены на отдельной странице в конце раздела.

КАРТА-ПЛАН ТЕРРИТОРИИ
Схема границ земельных участков

Выносной лист №38

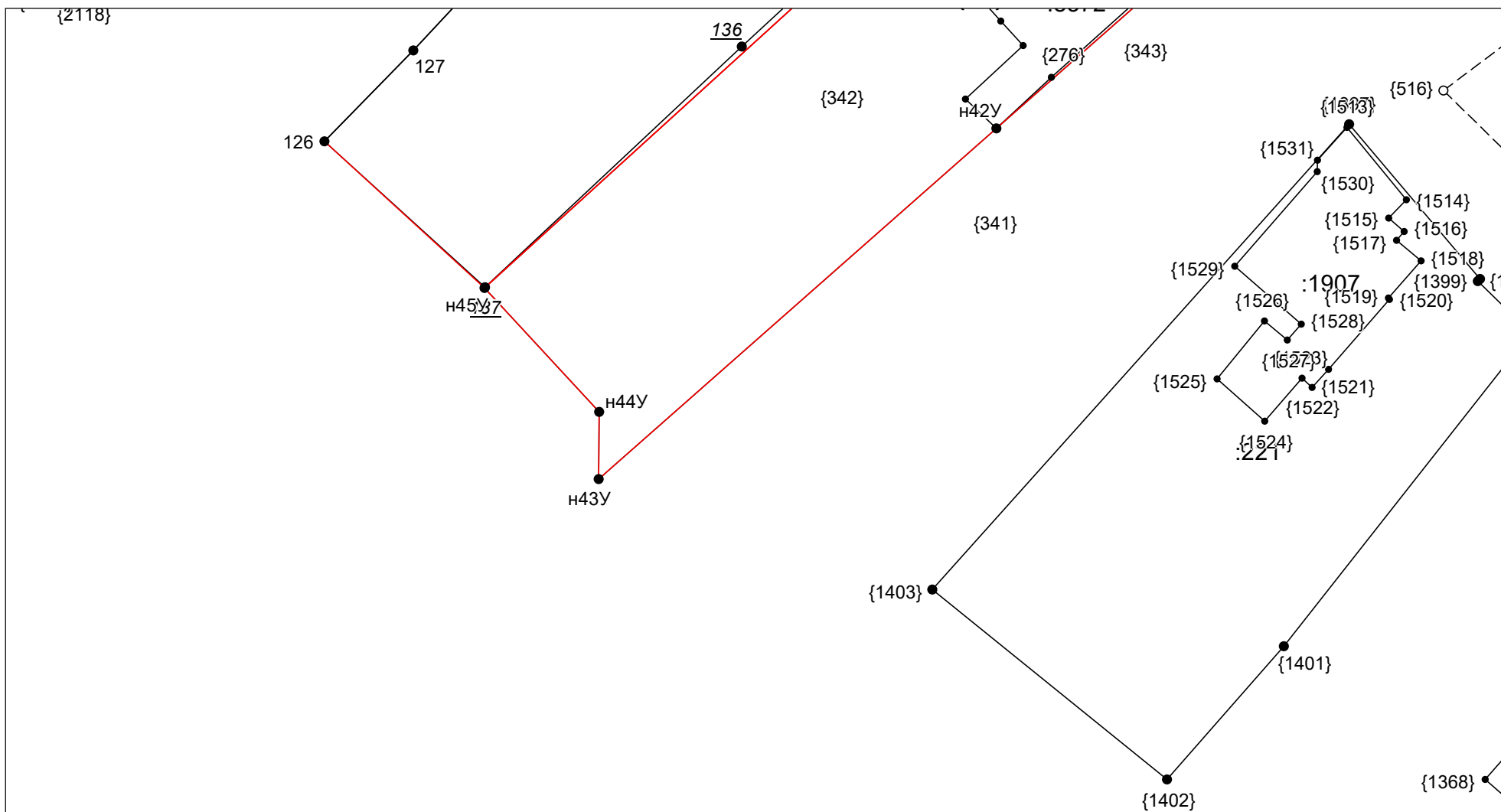


Масштаб 1:500

Условные обозначения приведены на отдельной странице в конце раздела.

КАРТА-ПЛАН ТЕРРИТОРИИ
Схема границ земельных участков

Выносной лист №39



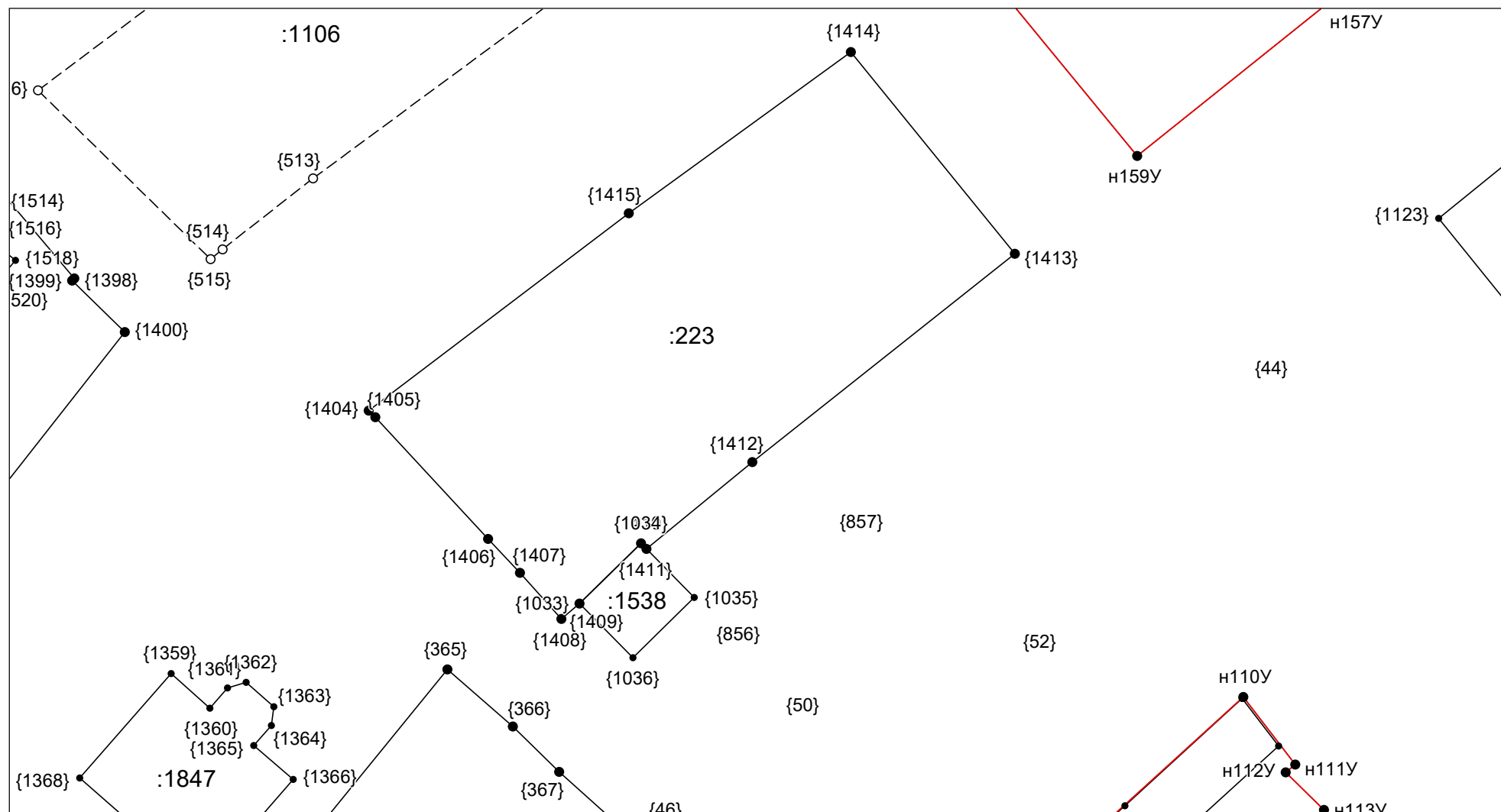
Масштаб 1:500

Условные обозначения приведены на отдельной странице в конце раздела.

КАРТА-ПЛАН ТЕРРИТОРИИ

Схема границ земельных участков

Выносной лист №40



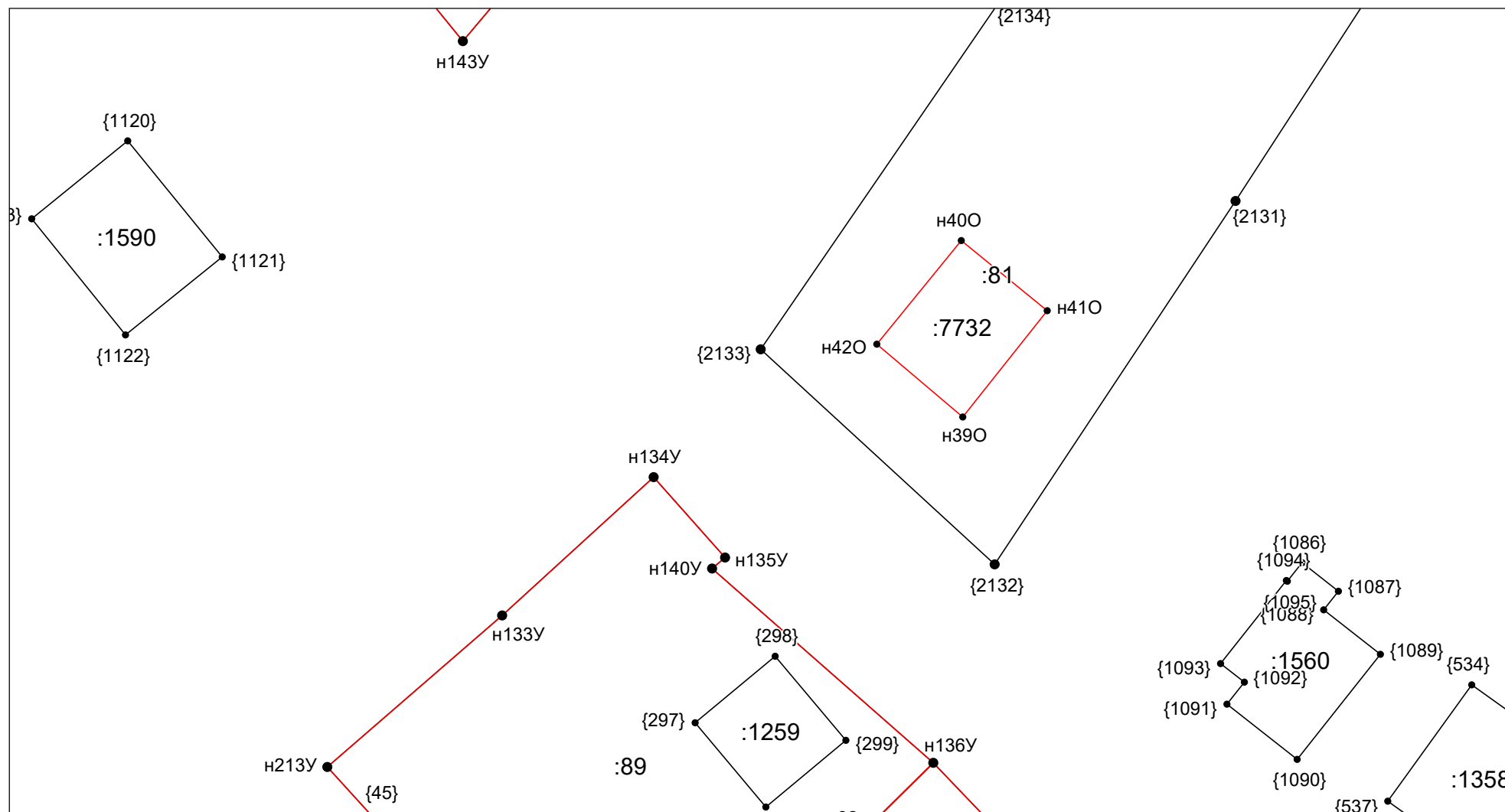
Масштаб 1:500

Условные обозначения приведены на отдельной странице в конце раздела.

КАРТА-ПЛАН ТЕРРИТОРИИ

Схема границ земельных участков

Выносной лист №41

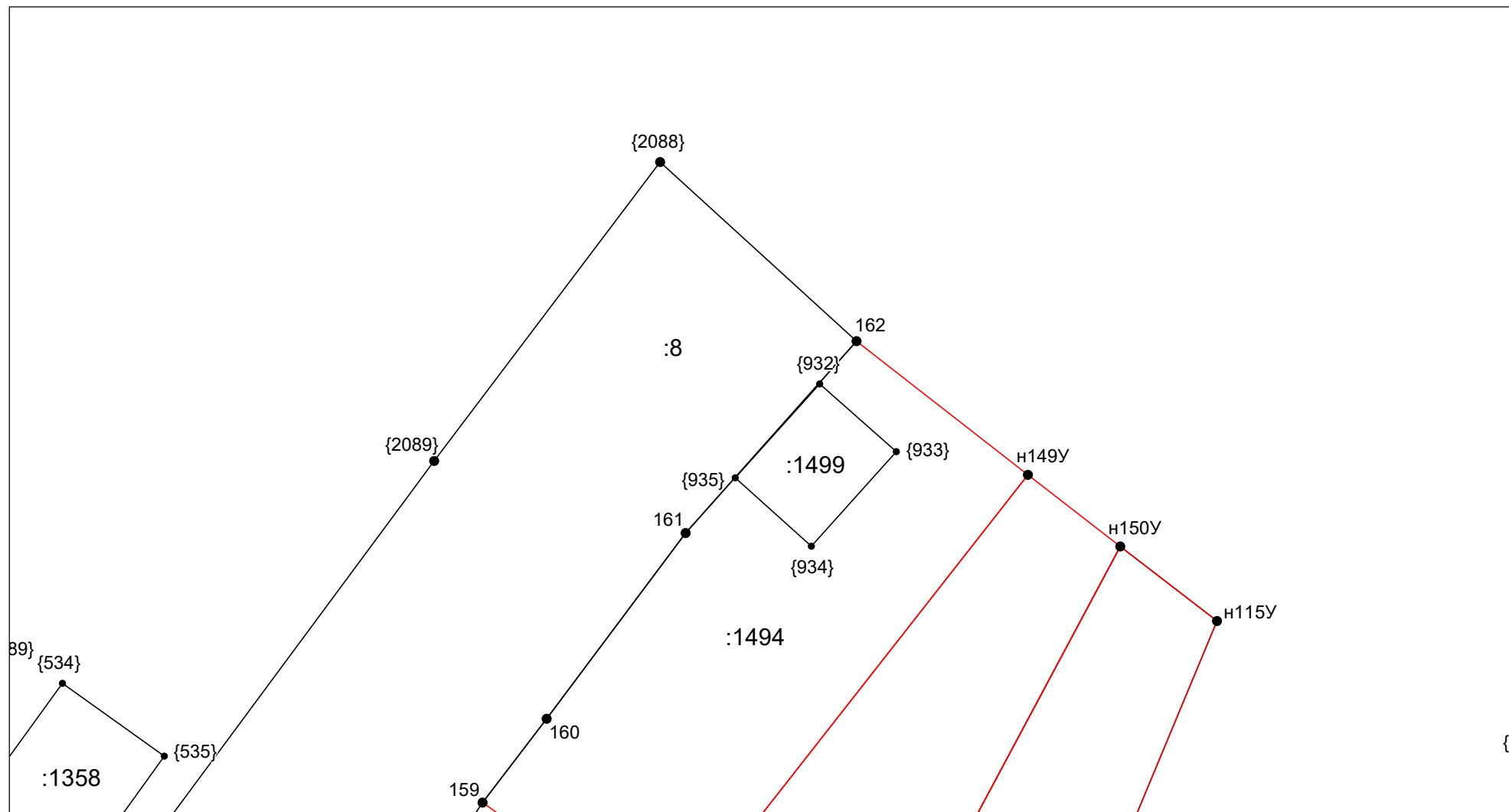


Масштаб 1:500

Условные обозначения приведены на отдельной странице в конце раздела.

КАРТА-ПЛАН ТЕРРИТОРИИ
Схема границ земельных участков

Выносной лист №42



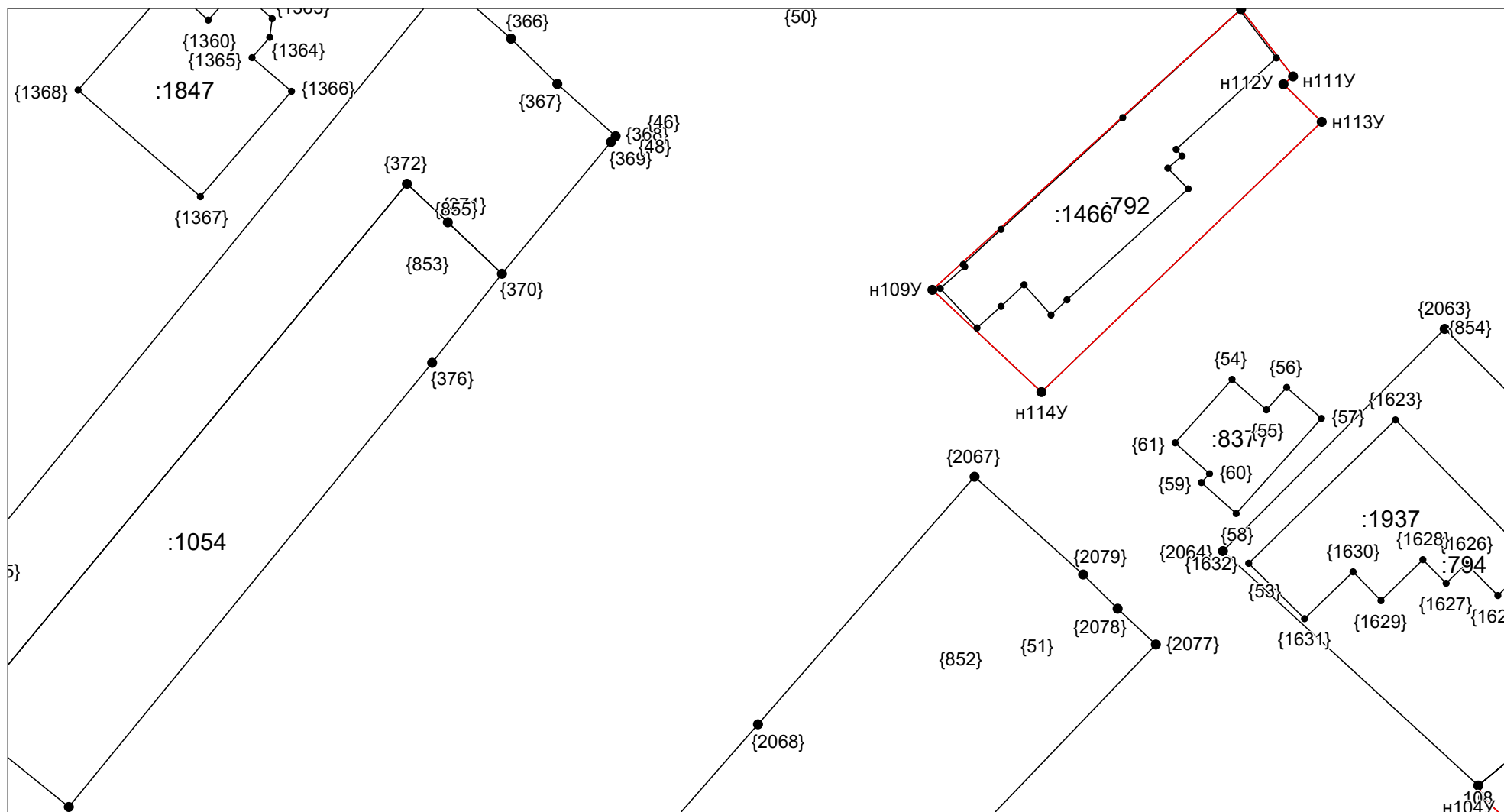
Масштаб 1:500

Условные обозначения приведены на отдельной странице в конце раздела.

КАРТА-ПЛАН ТЕРРИТОРИИ

Схема границ земельных участков

Выносной лист №43



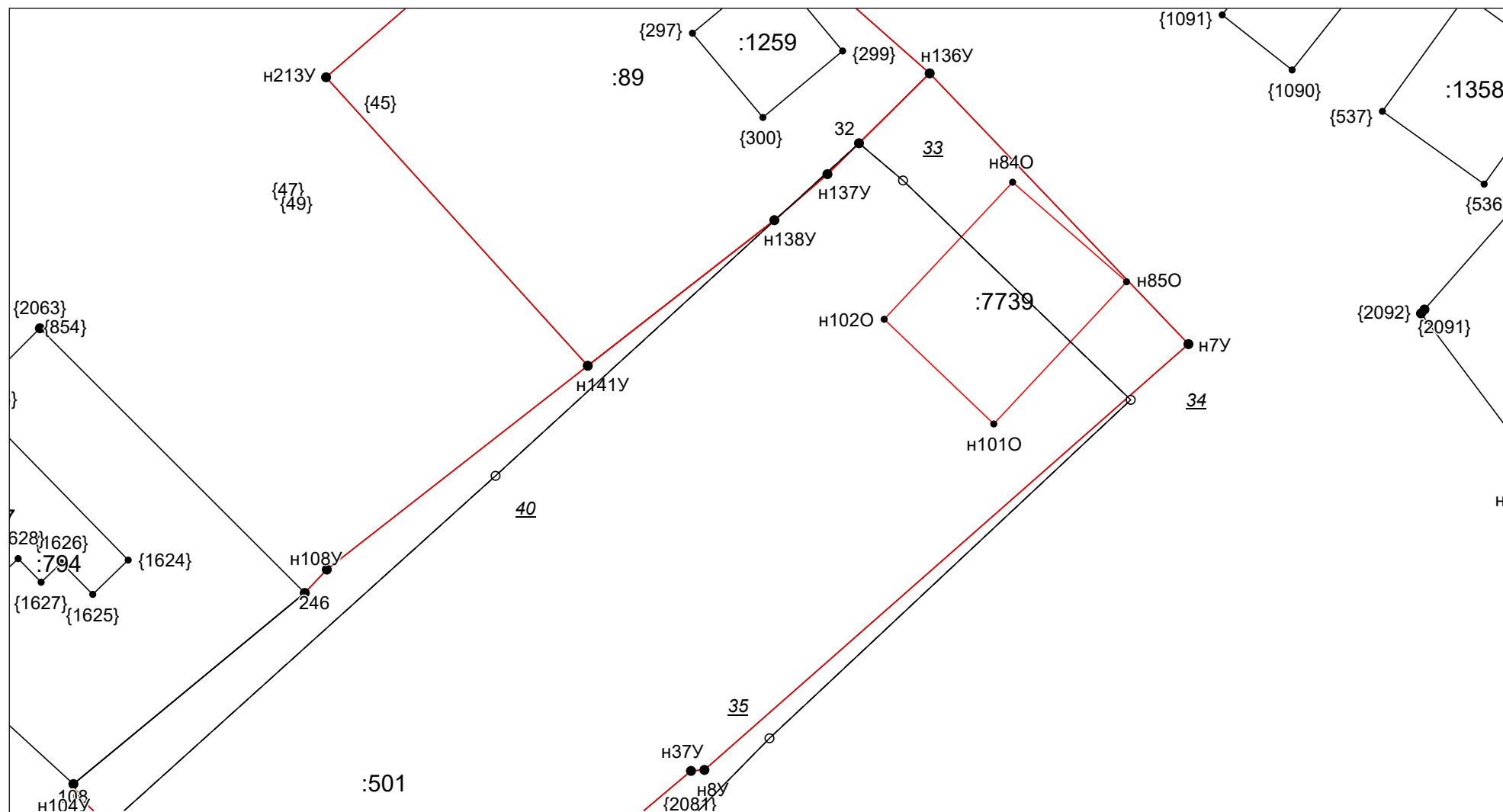
Масштаб 1:500

Условные обозначения приведены на отдельной странице в конце раздела.

КАРТА-ПЛАН ТЕРРИТОРИИ

Схема границ земельных участков

Выносной лист №44



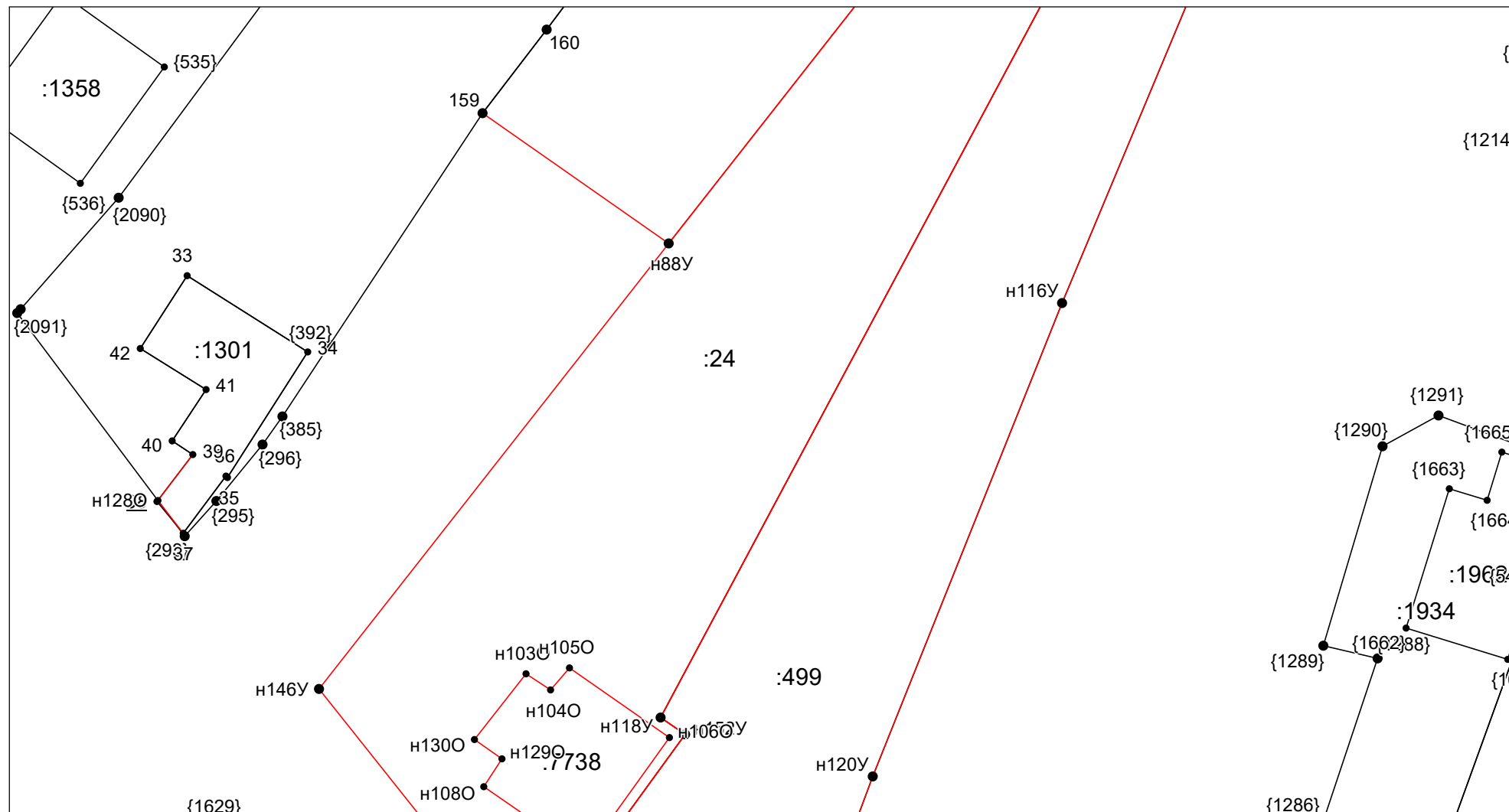
Масштаб 1:500

Условные обозначения приведены на отдельной странице в конце раздела.

КАРТА-ПЛАН ТЕРРИТОРИИ

Схема границ земельных участков

Выносной лист №45

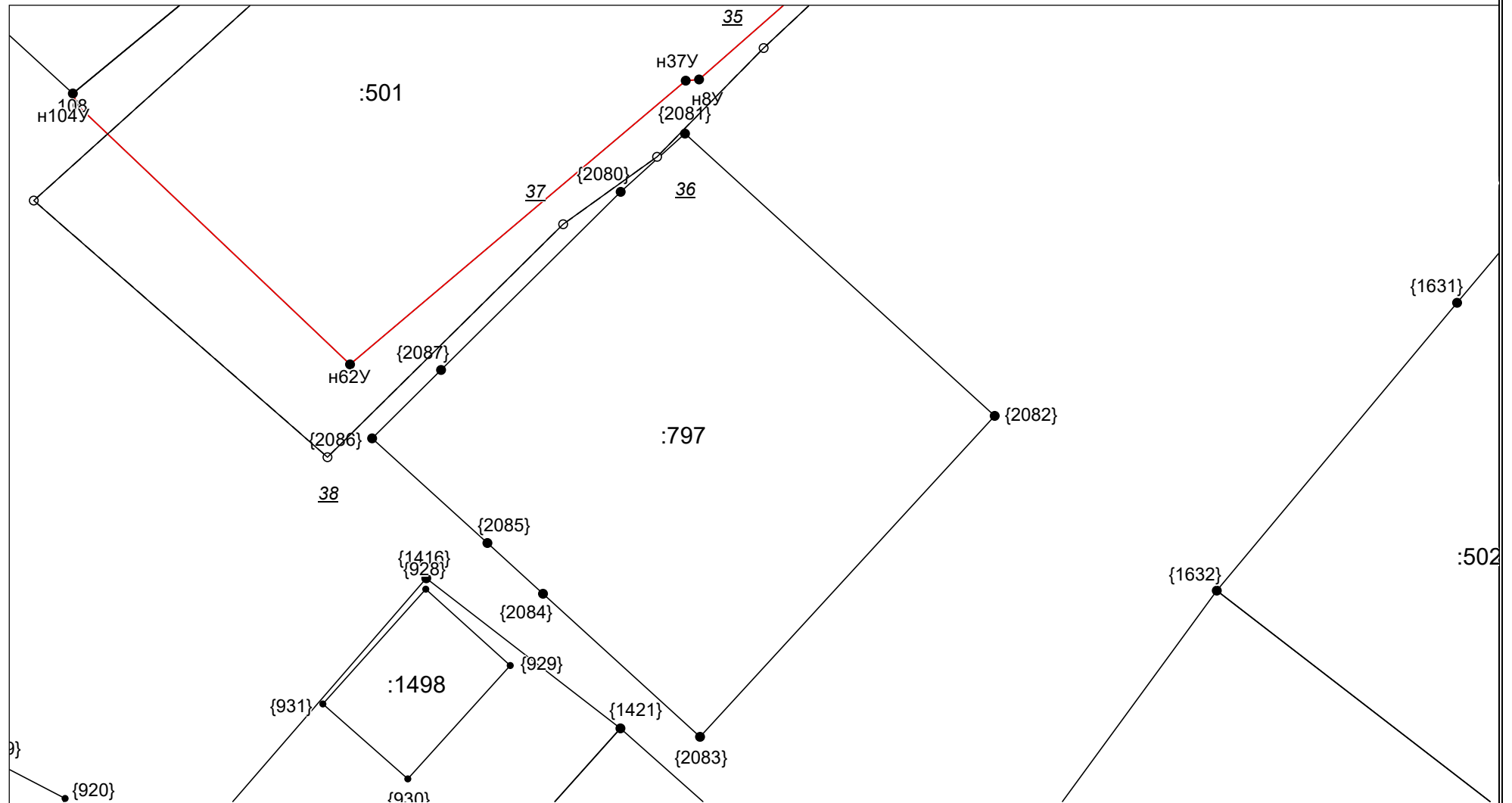


Масштаб 1:500

Условные обозначения приведены на отдельной странице в конце раздела.

КАРТА-ПЛАН ТЕРРИТОРИИ
Схема границ земельных участков

Выносной лист №46



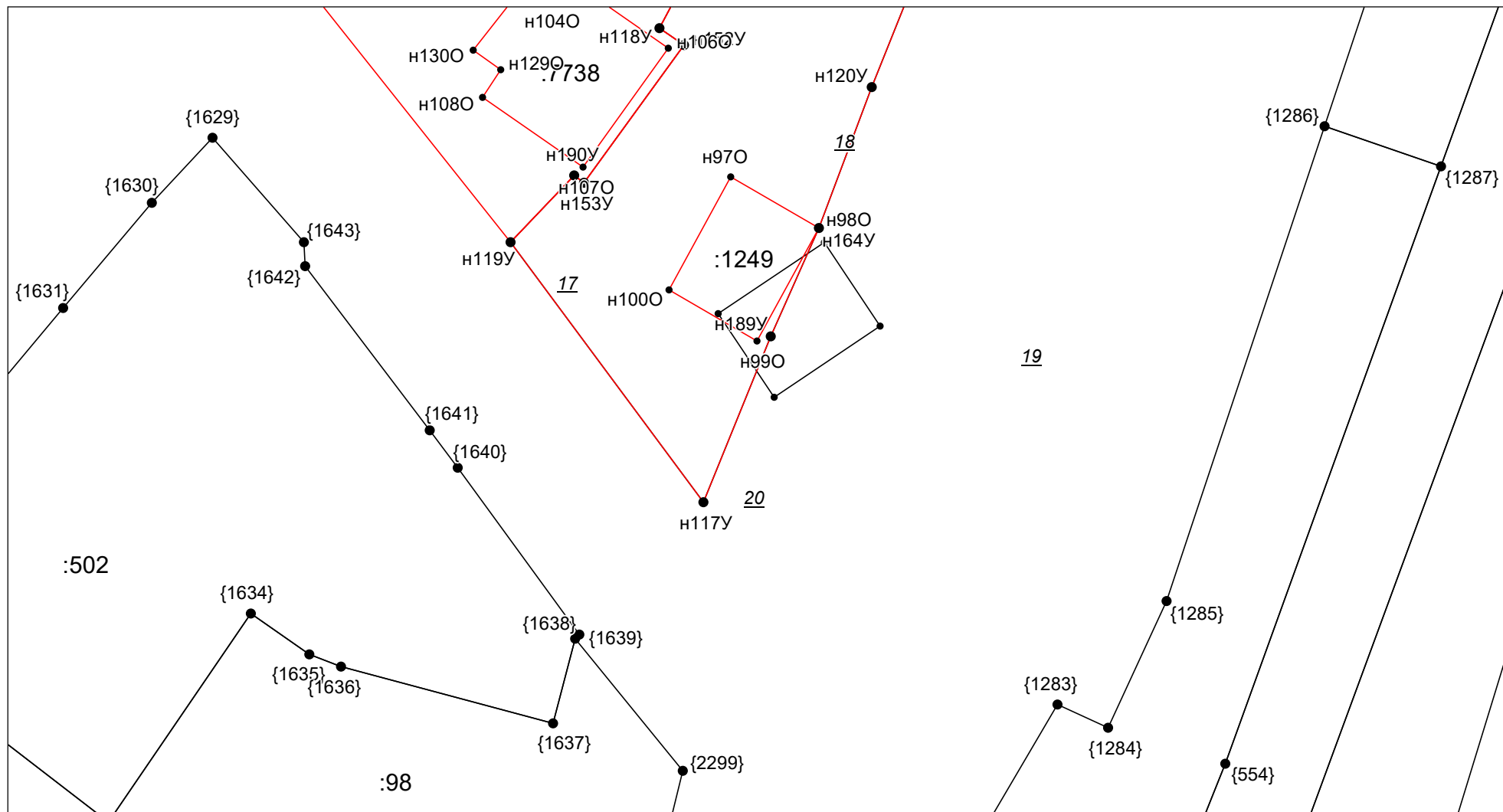
Масштаб 1:500

Условные обозначения приведены на отдельной странице в конце раздела.

КАРТА-ПЛАН ТЕРРИТОРИИ

Схема границ земельных участков

Выносной лист №47



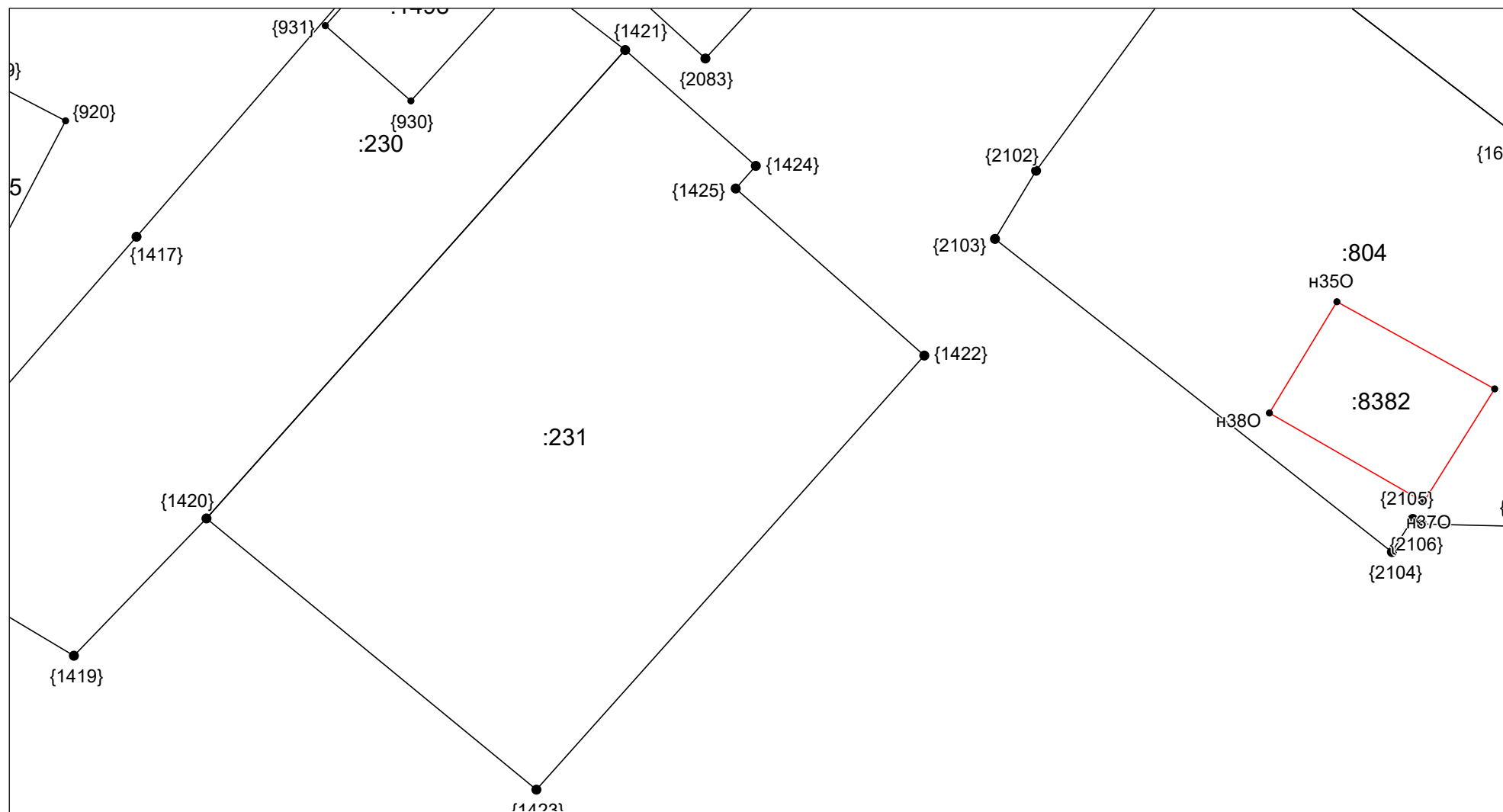
Масштаб 1:500

Условные обозначения приведены на отдельной странице в конце раздела.

КАРТА-ПЛАН ТЕРРИТОРИИ

Схема границ земельных участков

Выносной лист №48



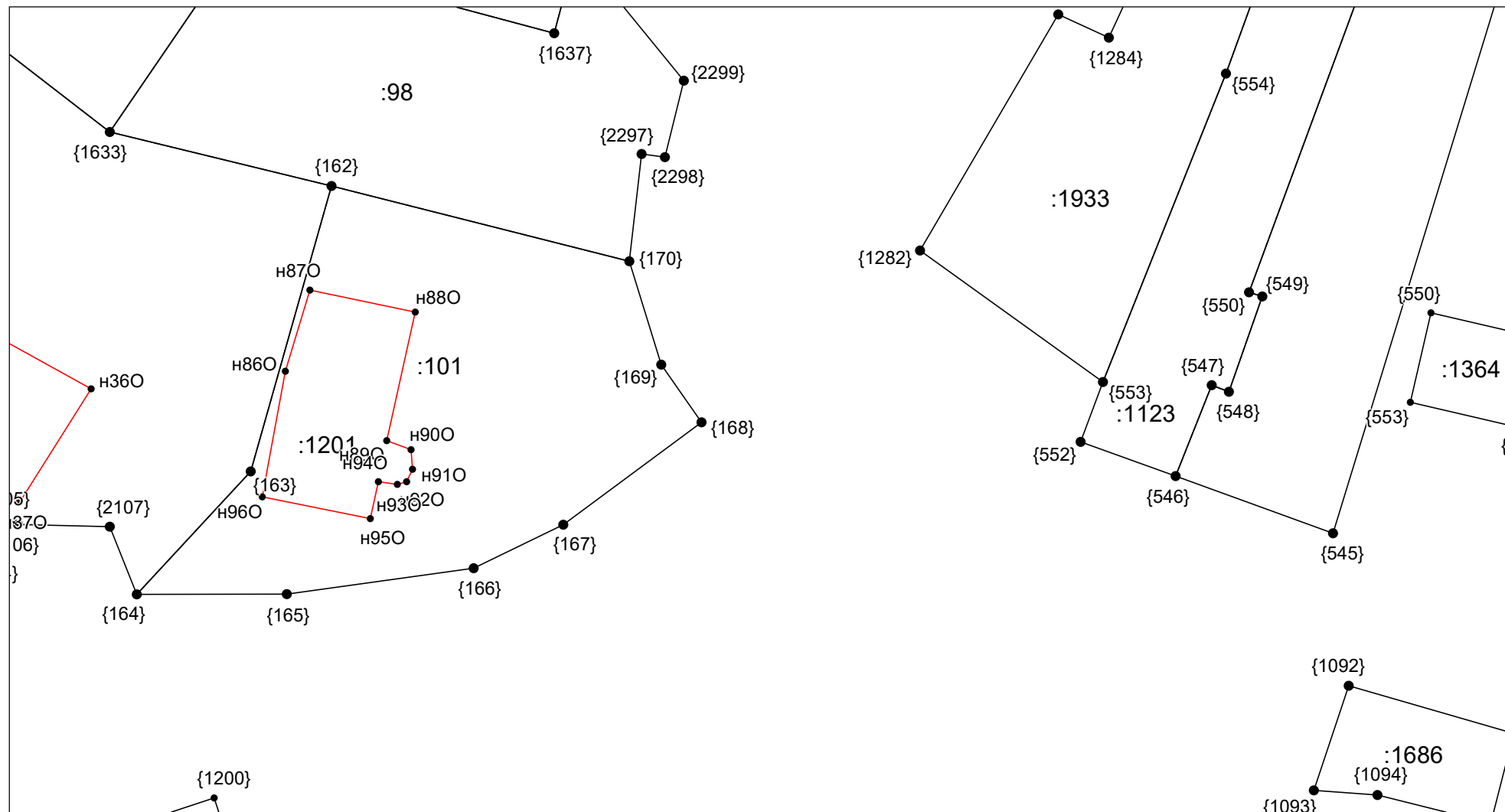
Масштаб 1:500

Условные обозначения приведены на отдельной странице в конце раздела.

КАРТА-ПЛАН ТЕРРИТОРИИ

Схема границ земельных участков

Выносной лист №49



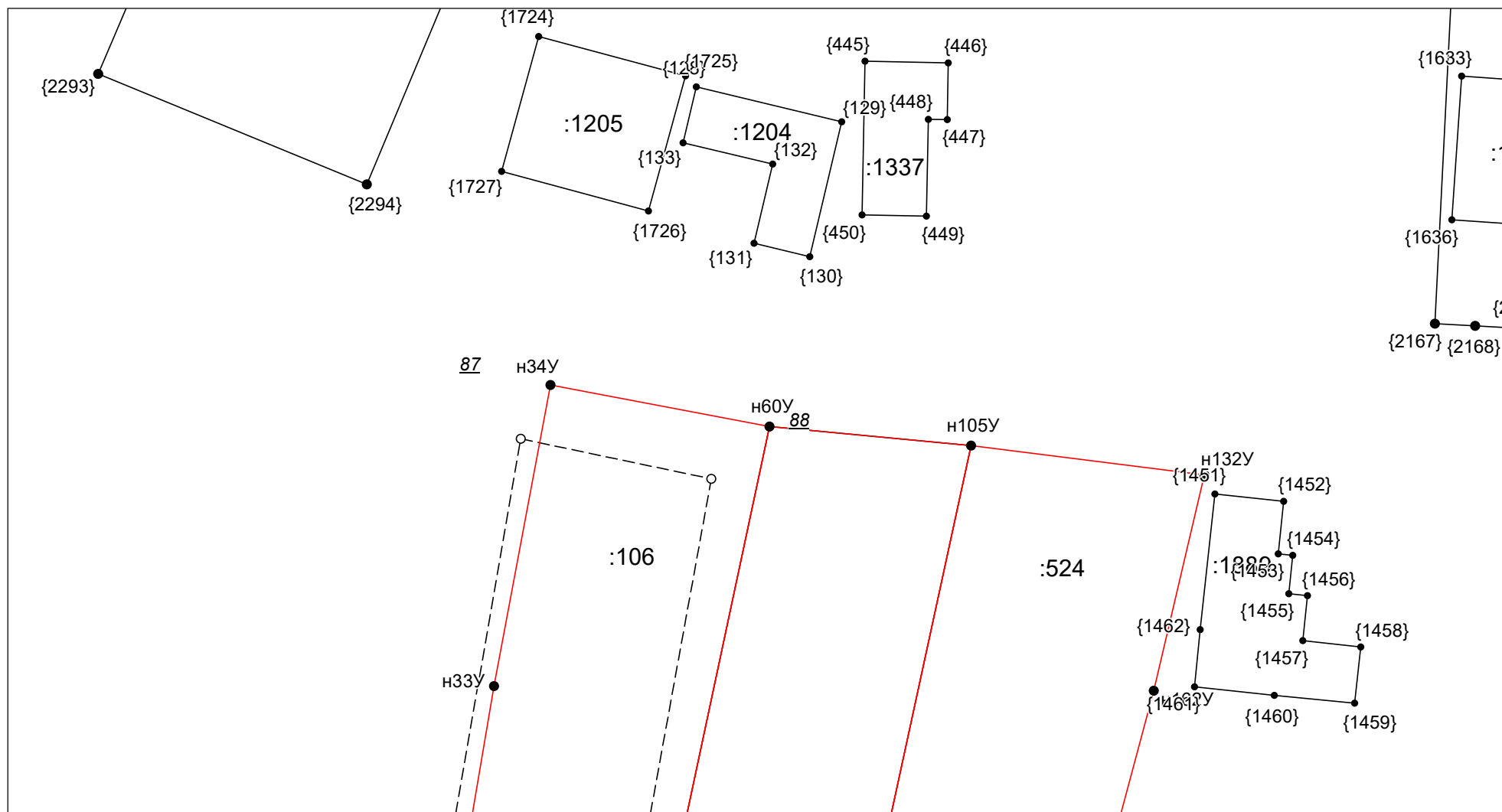
Масштаб 1:500

Условные обозначения приведены на отдельной странице в конце раздела.

КАРТА-ПЛАН ТЕРРИТОРИИ

Схема границ земельных участков

Выносной лист №50



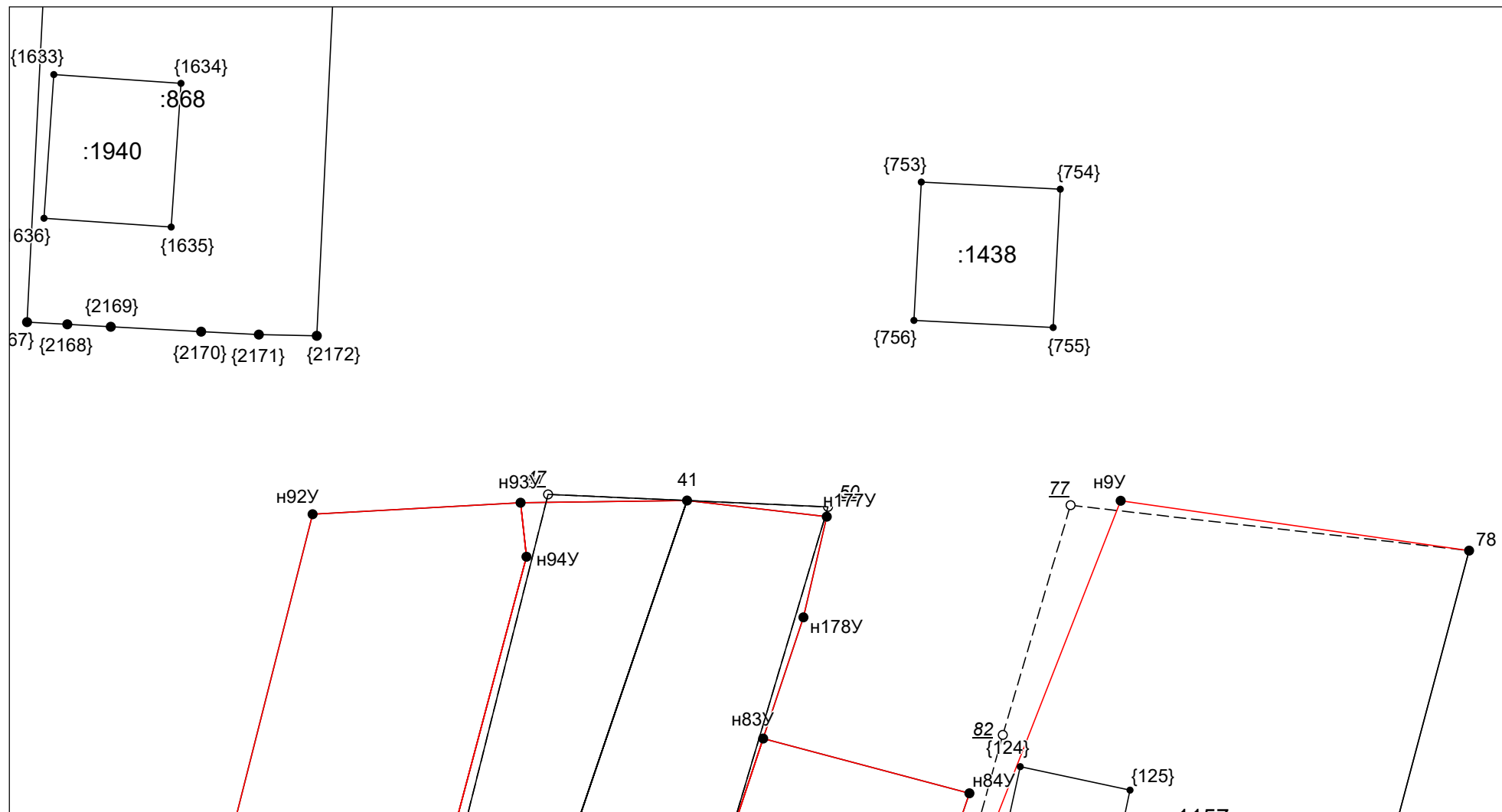
Масштаб 1:500

Условные обозначения приведены на отдельной странице в конце раздела.

КАРТА-ПЛАН ТЕРРИТОРИИ

Схема границ земельных участков

Выносной лист №51

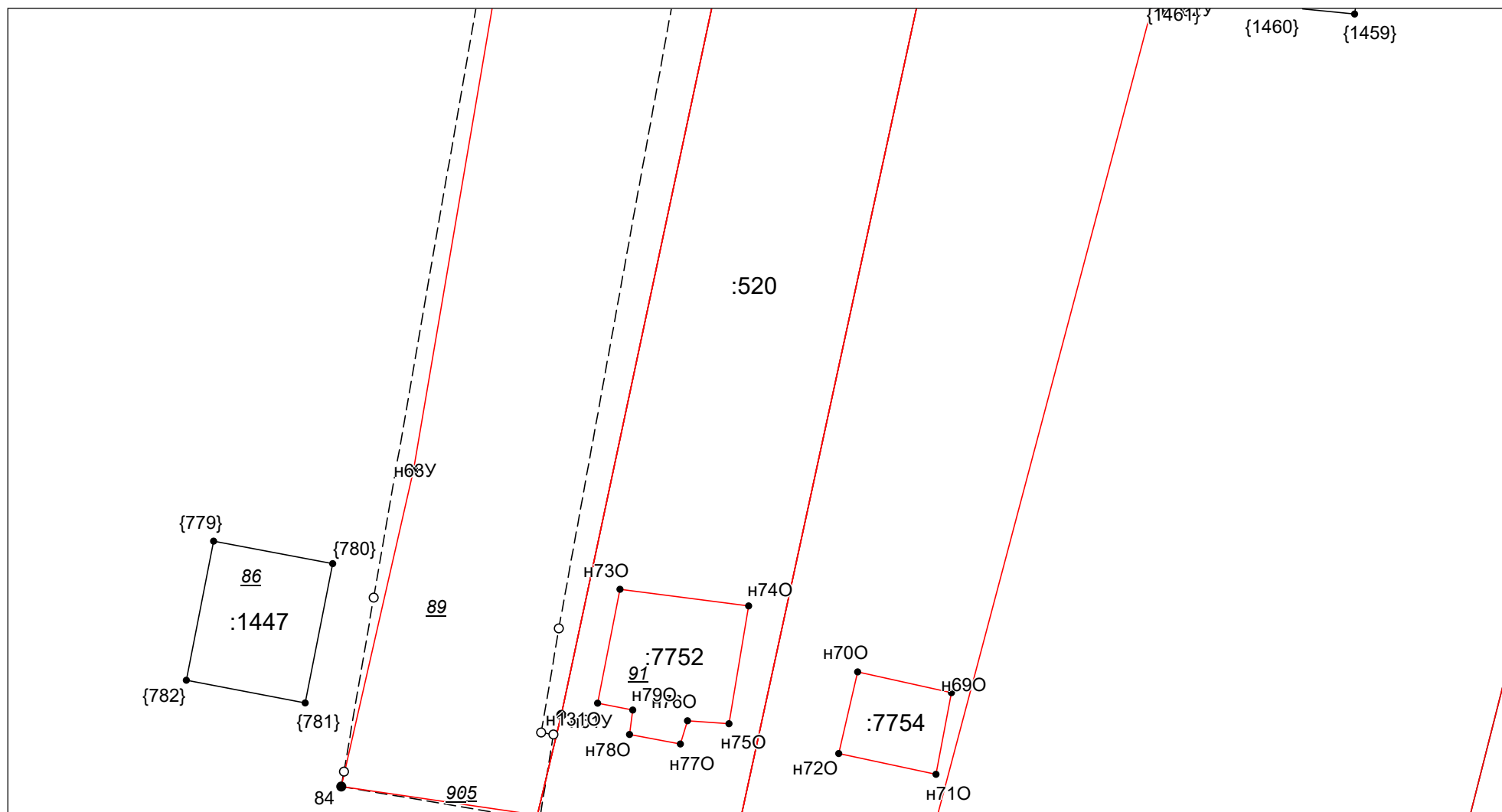


Масштаб 1:500

Условные обозначения приведены на отдельной странице в конце раздела.

КАРТА-ПЛАН ТЕРРИТОРИИ
Схема границ земельных участков

Выносной лист №52



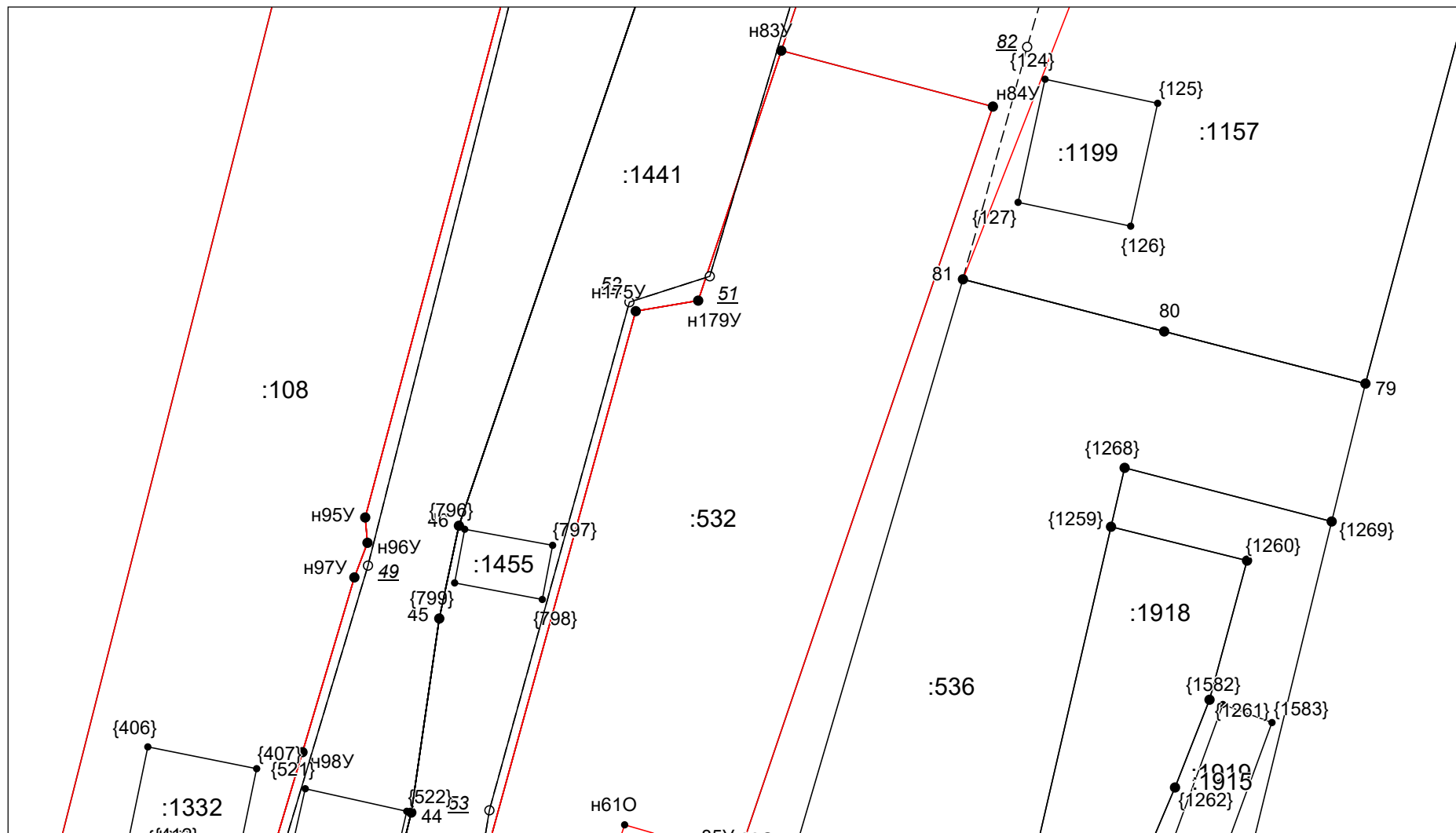
Масштаб 1:500

Условные обозначения приведены на отдельной странице в конце раздела.

КАРТА-ПЛАН ТЕРРИТОРИИ

Схема границ земельных участков

Выносной лист №53

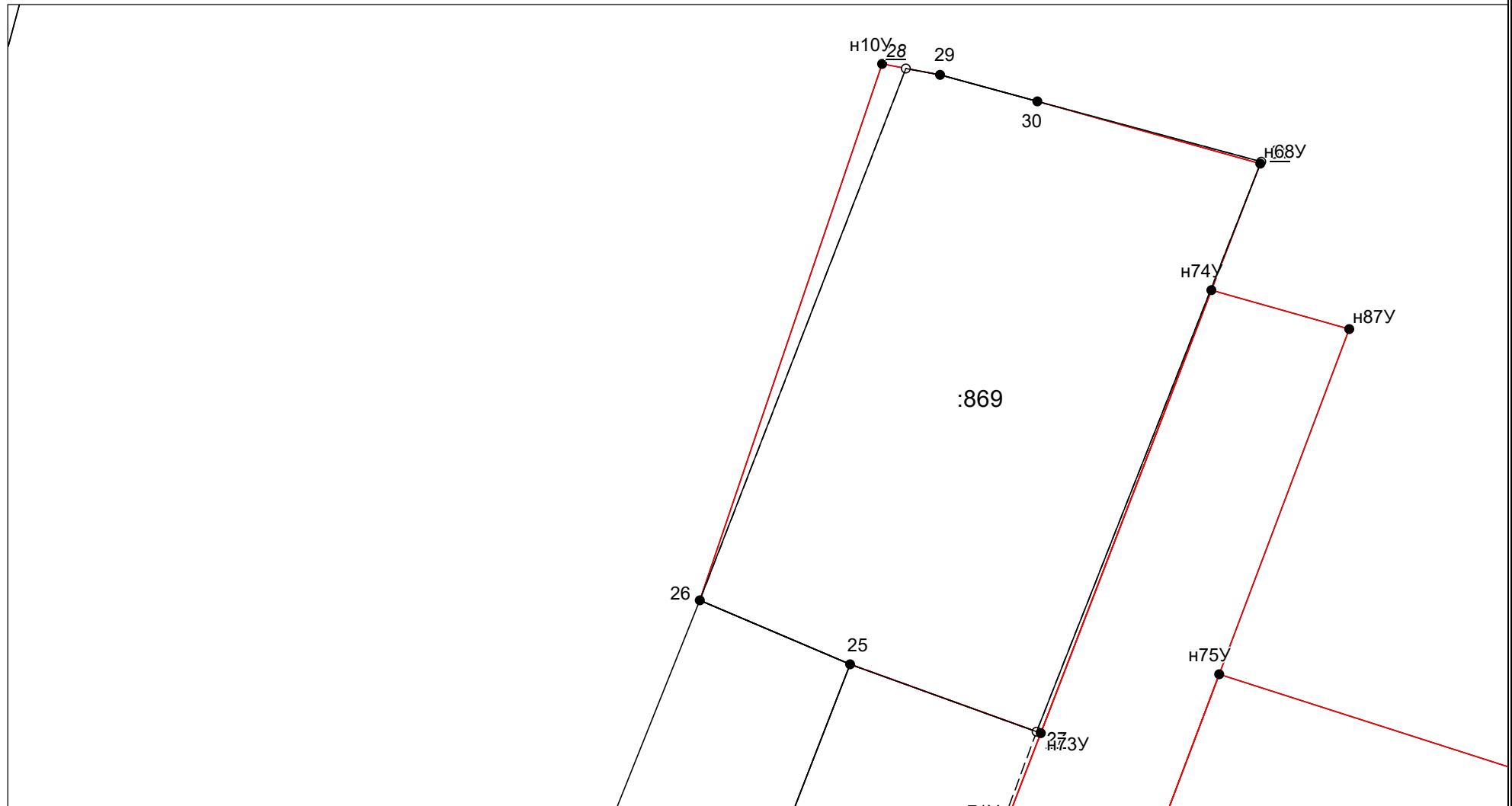


Масштаб 1:500

Условные обозначения приведены на отдельной странице в конце раздела.

КАРТА-ПЛАН ТЕРРИТОРИИ
Схема границ земельных участков

Выносной лист №54

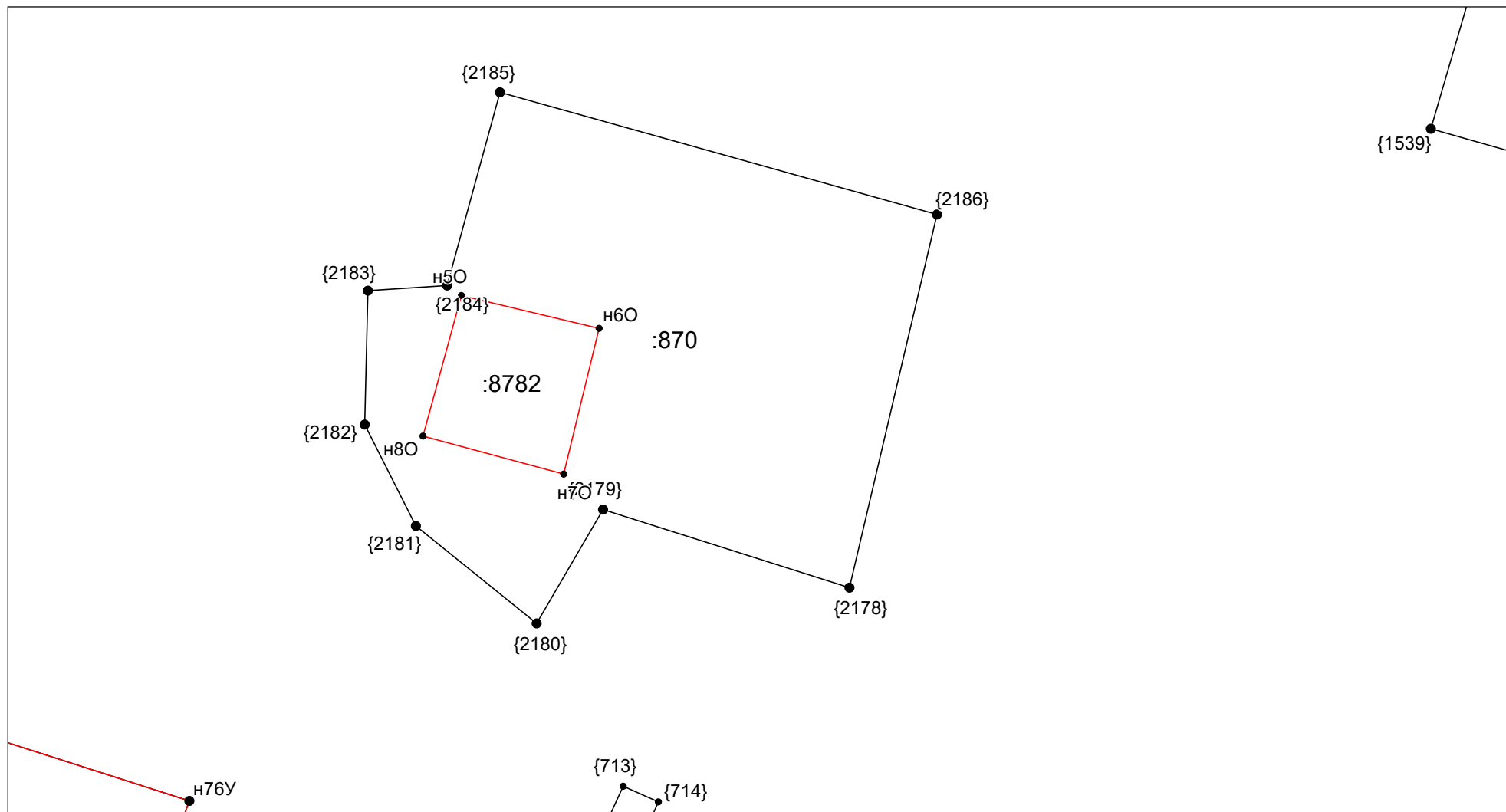


Масштаб 1:500

Условные обозначения приведены на отдельной странице в конце раздела.

КАРТА-ПЛАН ТЕРРИТОРИИ
Схема границ земельных участков

Выносной лист №55




Масштаб 1:500

Условные обозначения приведены на отдельной странице в конце раздела.

КАРТА-ПЛАН ТЕРРИТОРИИ
Схема границ земельных участков

Выносной лист №56



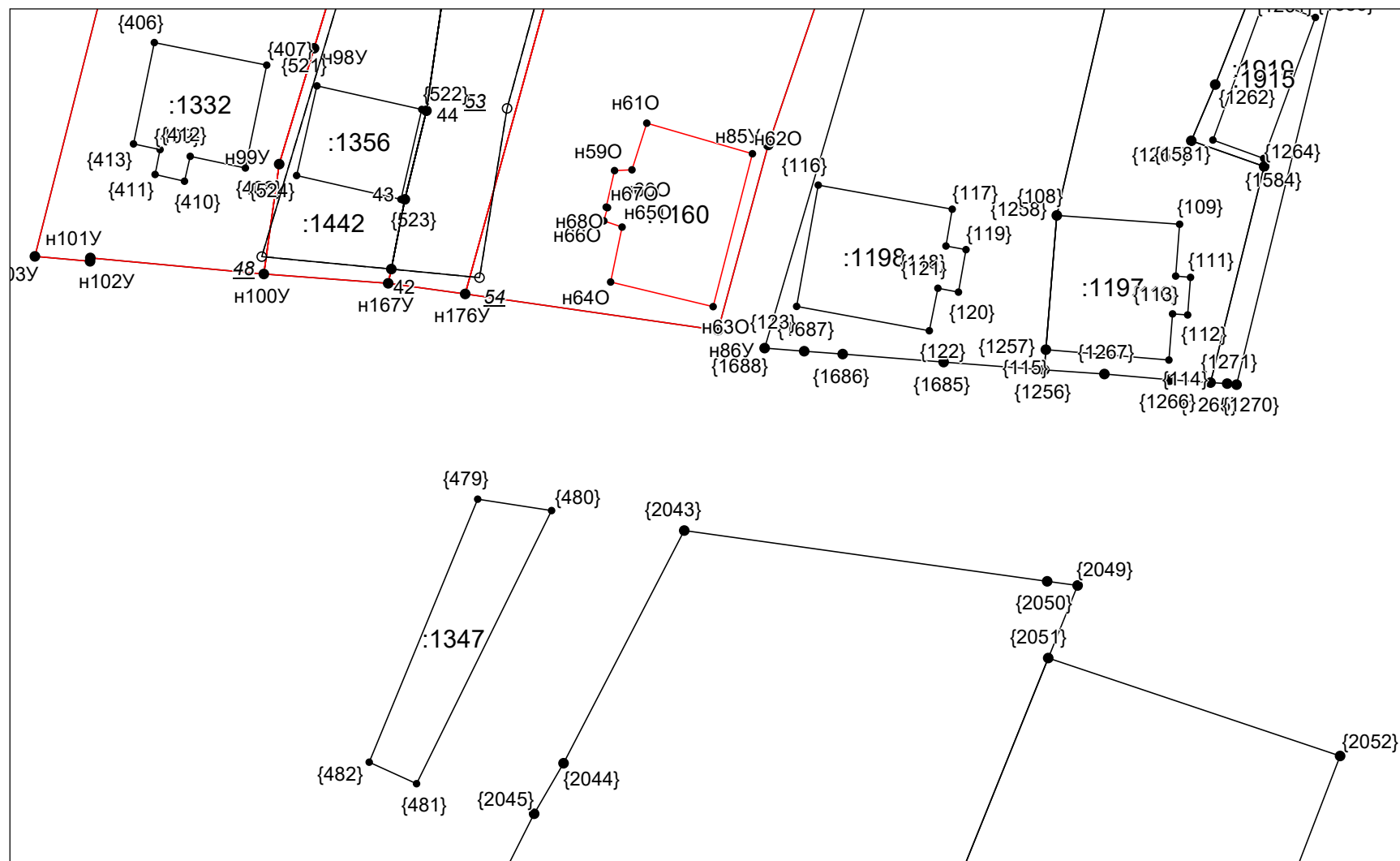
Масштаб 1:500

Условные обозначения приведены на отдельной странице в конце раздела.

КАРТА-ПЛАН ТЕРРИТОРИИ

Схема границ земельных участков

Выносной лист №57

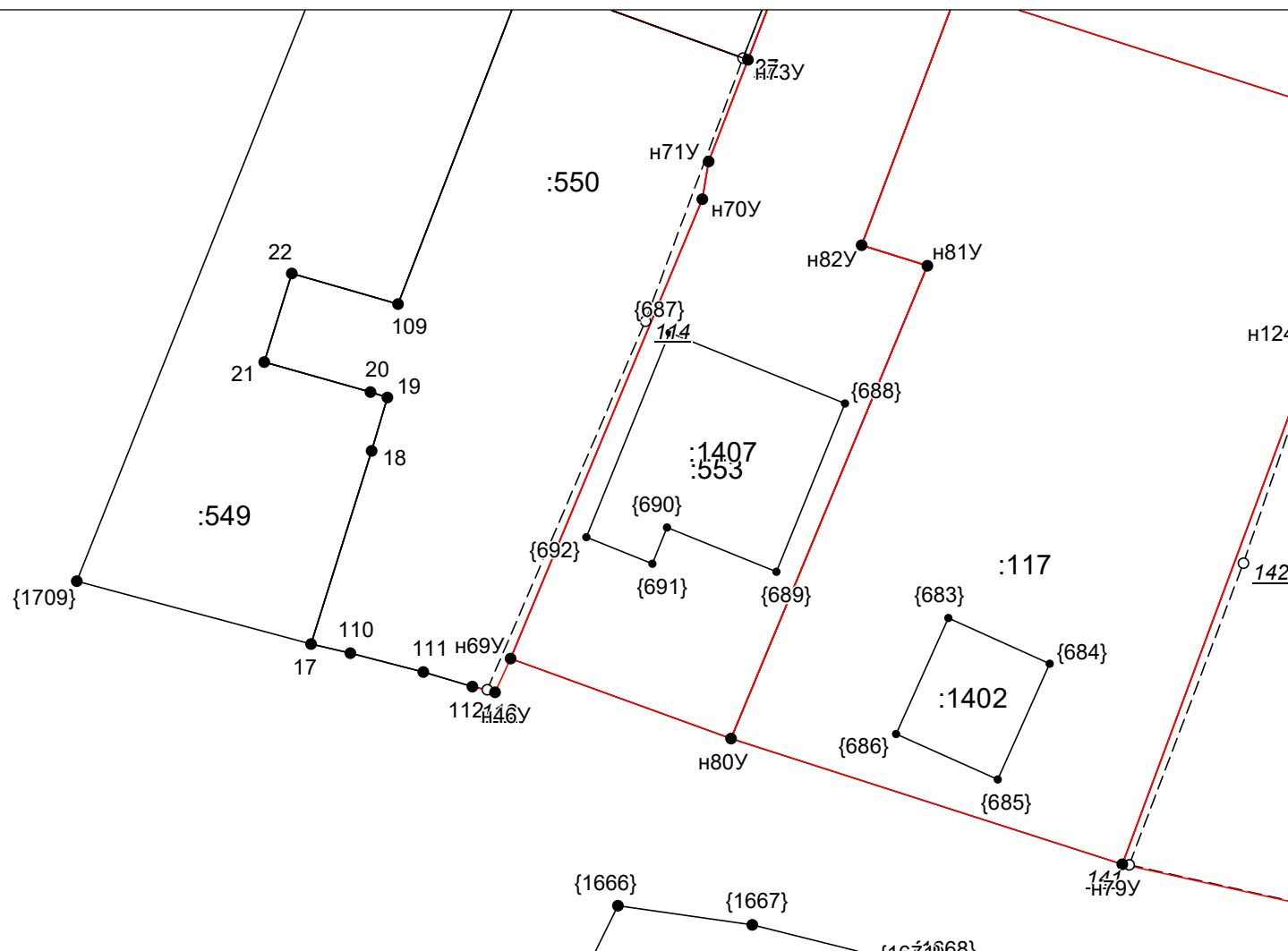


Масштаб 1:500

Условные обозначения приведены на отдельной странице в конце раздела.

КАРТА-ПЛАН ТЕРРИТОРИИ
Схема границ земельных участков

Выносной лист №58

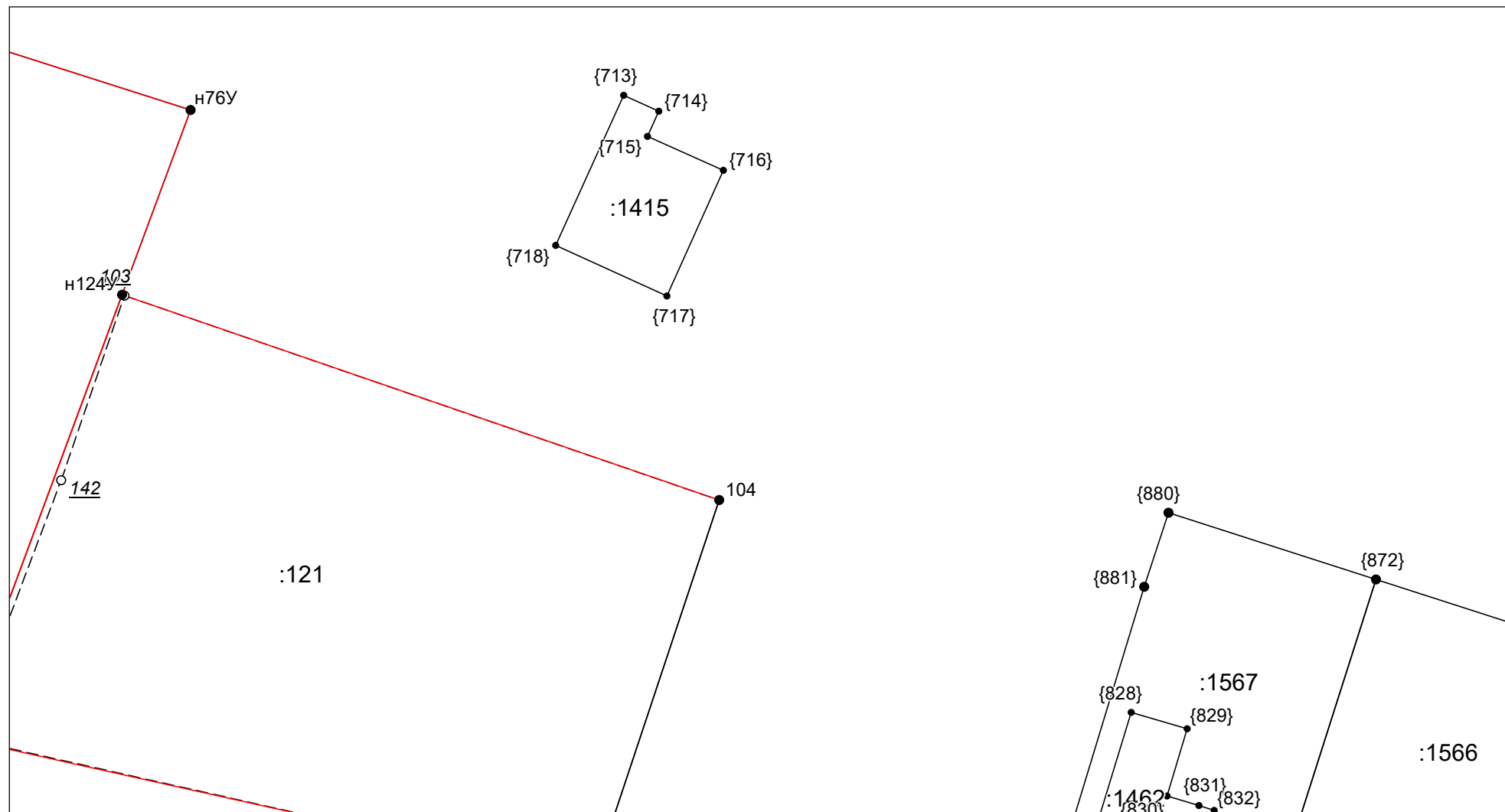


Масштаб 1:500

Условные обозначения приведены на отдельной странице в конце раздела.

КАРТА-ПЛАН ТЕРРИТОРИИ
Схема границ земельных участков

Выносной лист №59

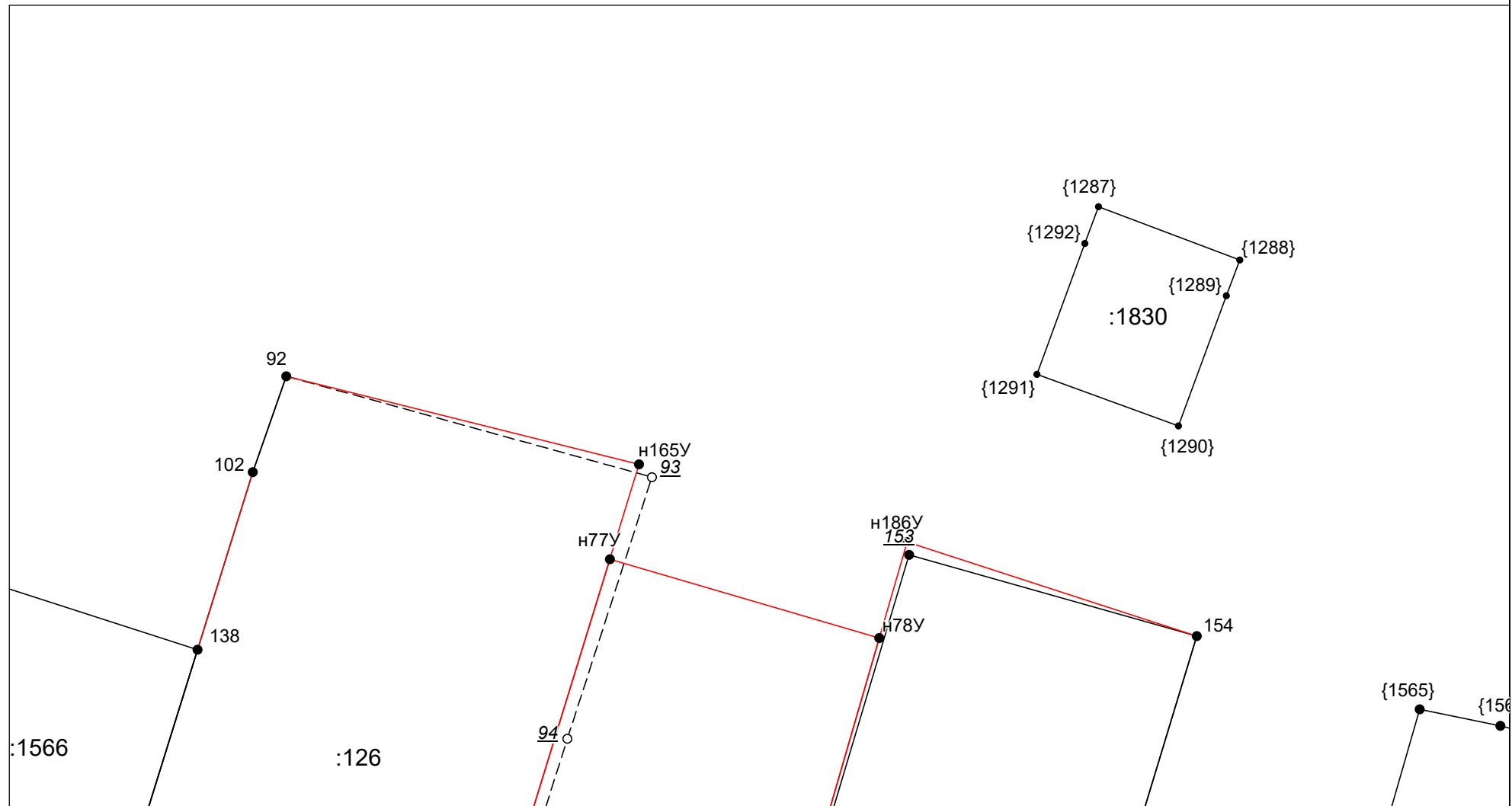


Масштаб 1:500

Условные обозначения приведены на отдельной странице в конце раздела.

КАРТА-ПЛАН ТЕРРИТОРИИ
Схема границ земельных участков

Выносной лист №60

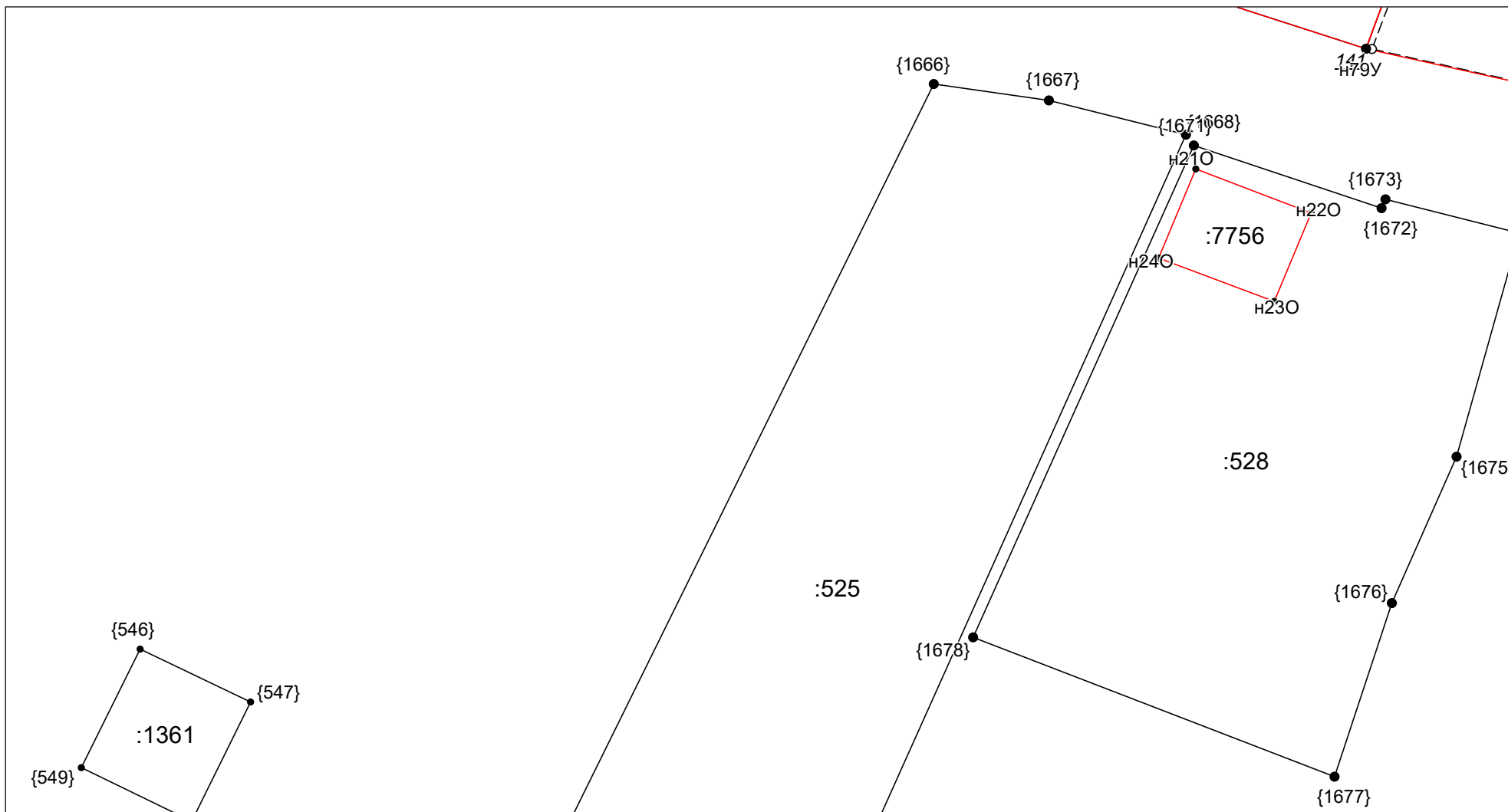


Масштаб 1:500

Условные обозначения приведены на отдельной странице в конце раздела.

КАРТА-ПЛАН ТЕРРИТОРИИ
Схема границ земельных участков

Выносной лист №61

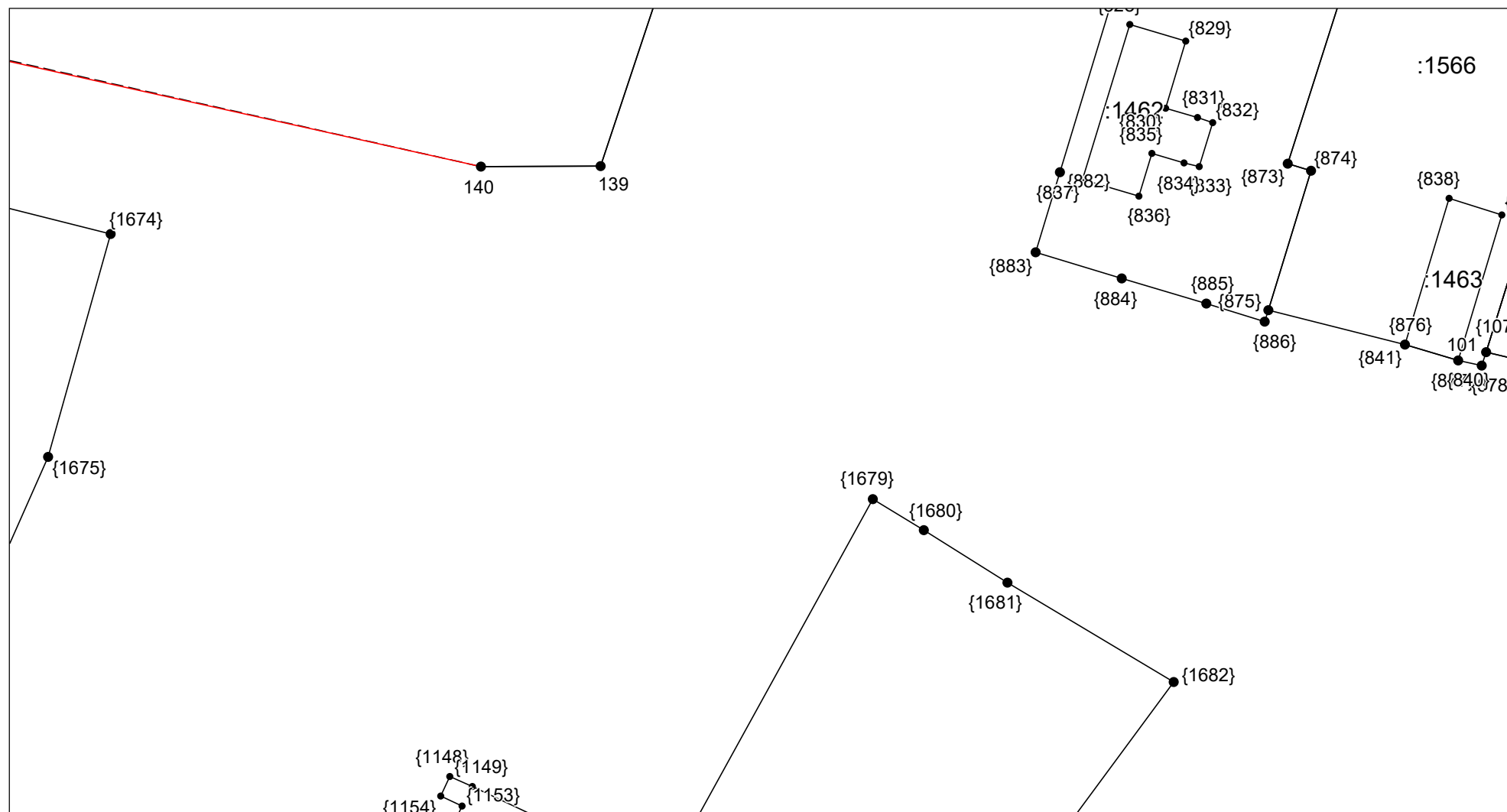


Масштаб 1:500

Условные обозначения приведены на отдельной странице в конце раздела.

КАРТА-ПЛАН ТЕРРИТОРИИ
Схема границ земельных участков

Выносной лист №62

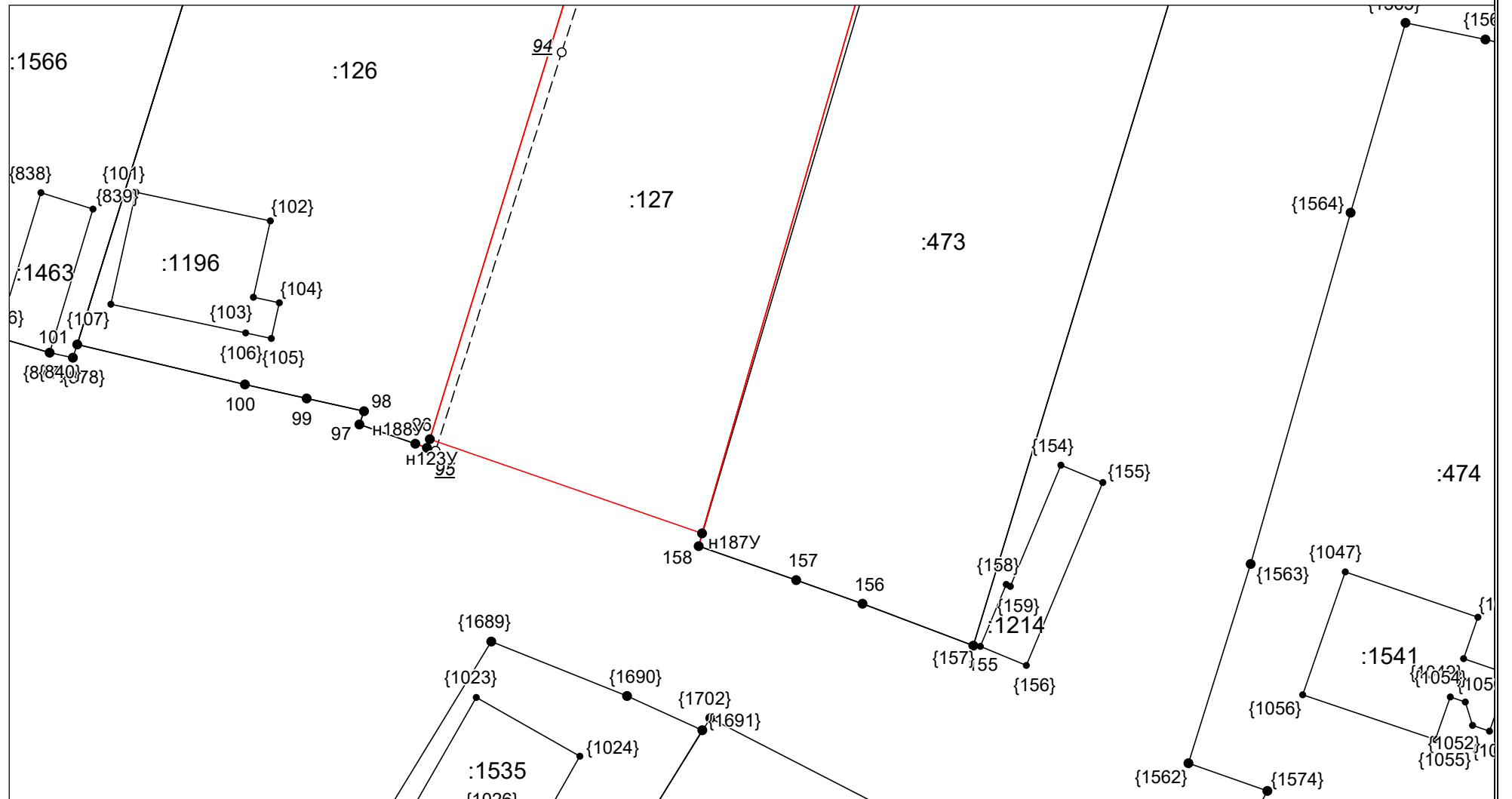


Масштаб 1:500

Условные обозначения приведены на отдельной странице в конце раздела.

КАРТА-ПЛАН ТЕРРИТОРИИ
Схема границ земельных участков

Выносной лист №63



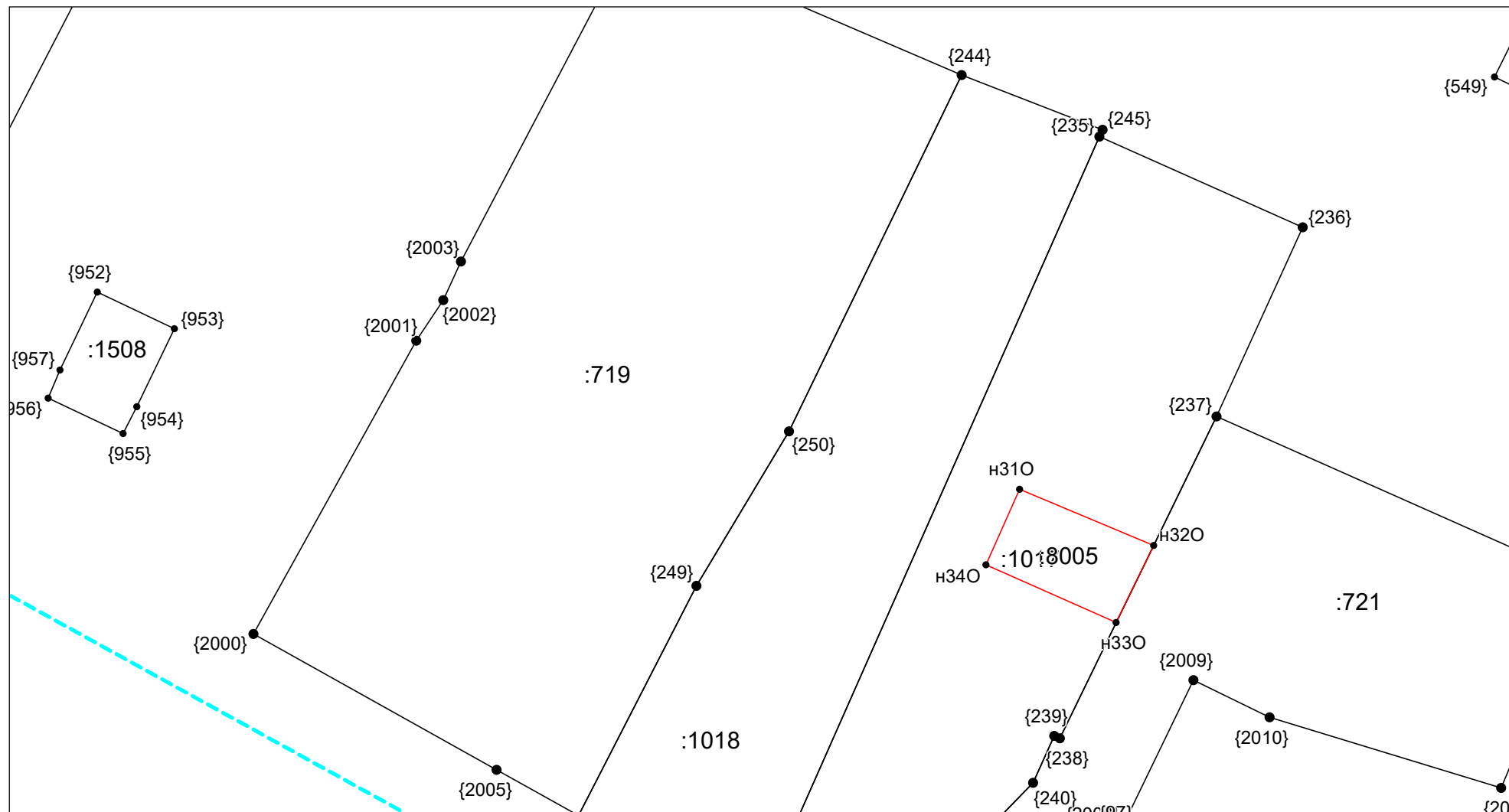
Масштаб 1:500

Условные обозначения приведены на отдельной странице в конце раздела.

КАРТА-ПЛАН ТЕРРИТОРИИ

Схема границ земельных участков

Выносной лист №64



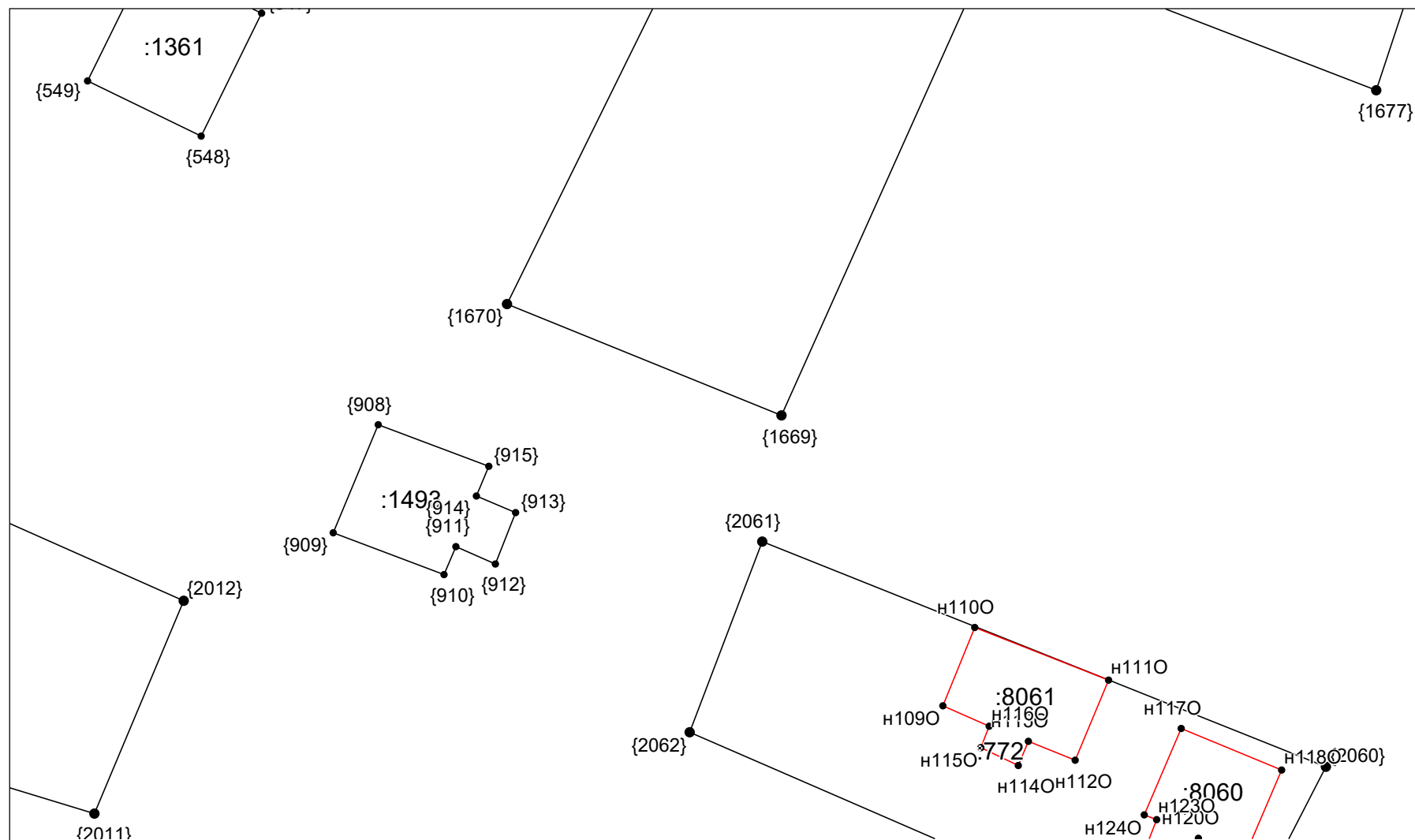
Масштаб 1:500

Условные обозначения приведены на отдельной странице в конце раздела.

КАРТА-ПЛАН ТЕРРИТОРИИ

Схема границ земельных участков

Выносной лист №65



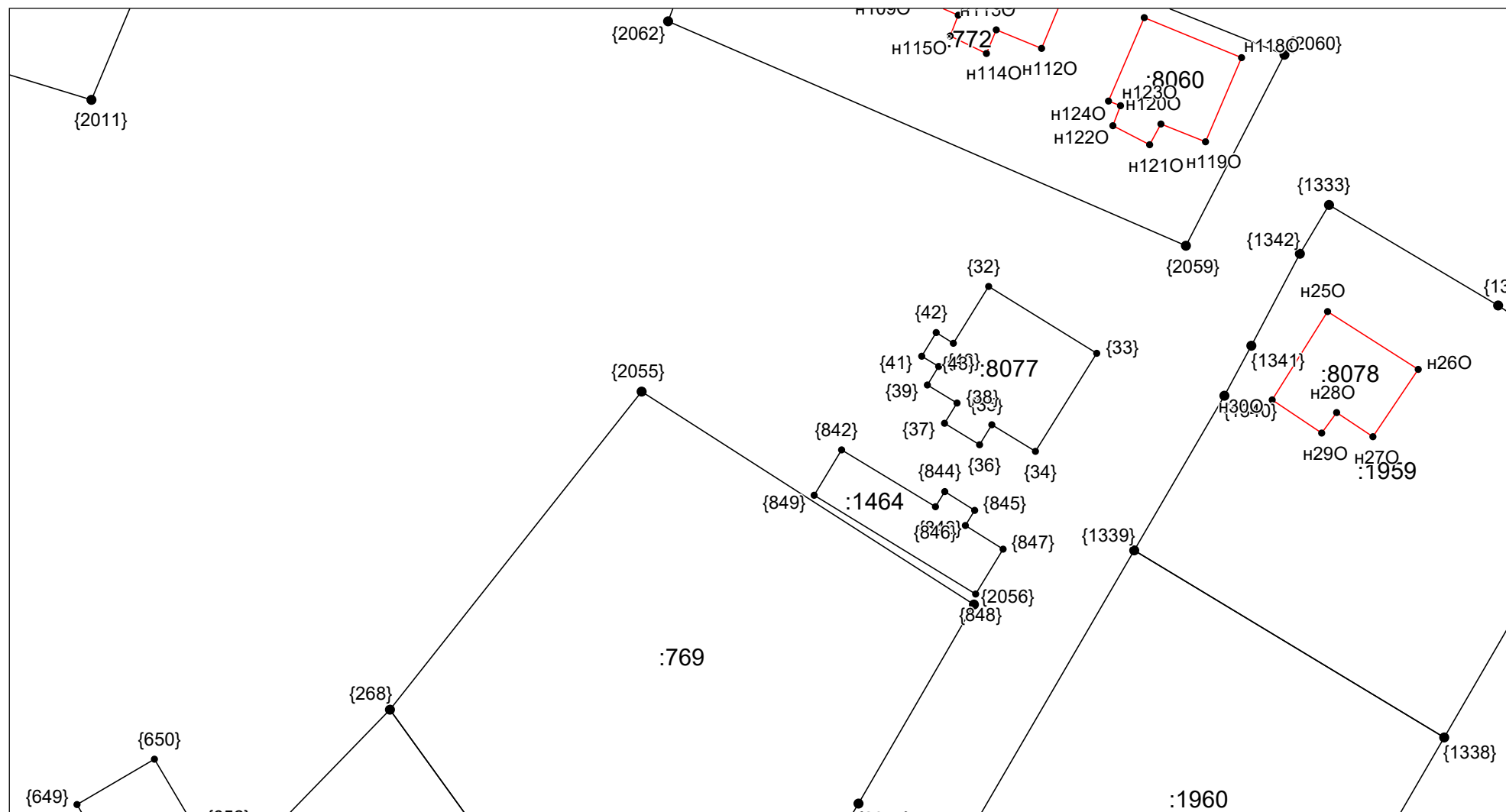
Масштаб 1:500

Условные обозначения приведены на отдельной странице в конце раздела.

КАРТА-ПЛАН ТЕРРИТОРИИ

Схема границ земельных участков

Выносной лист №66

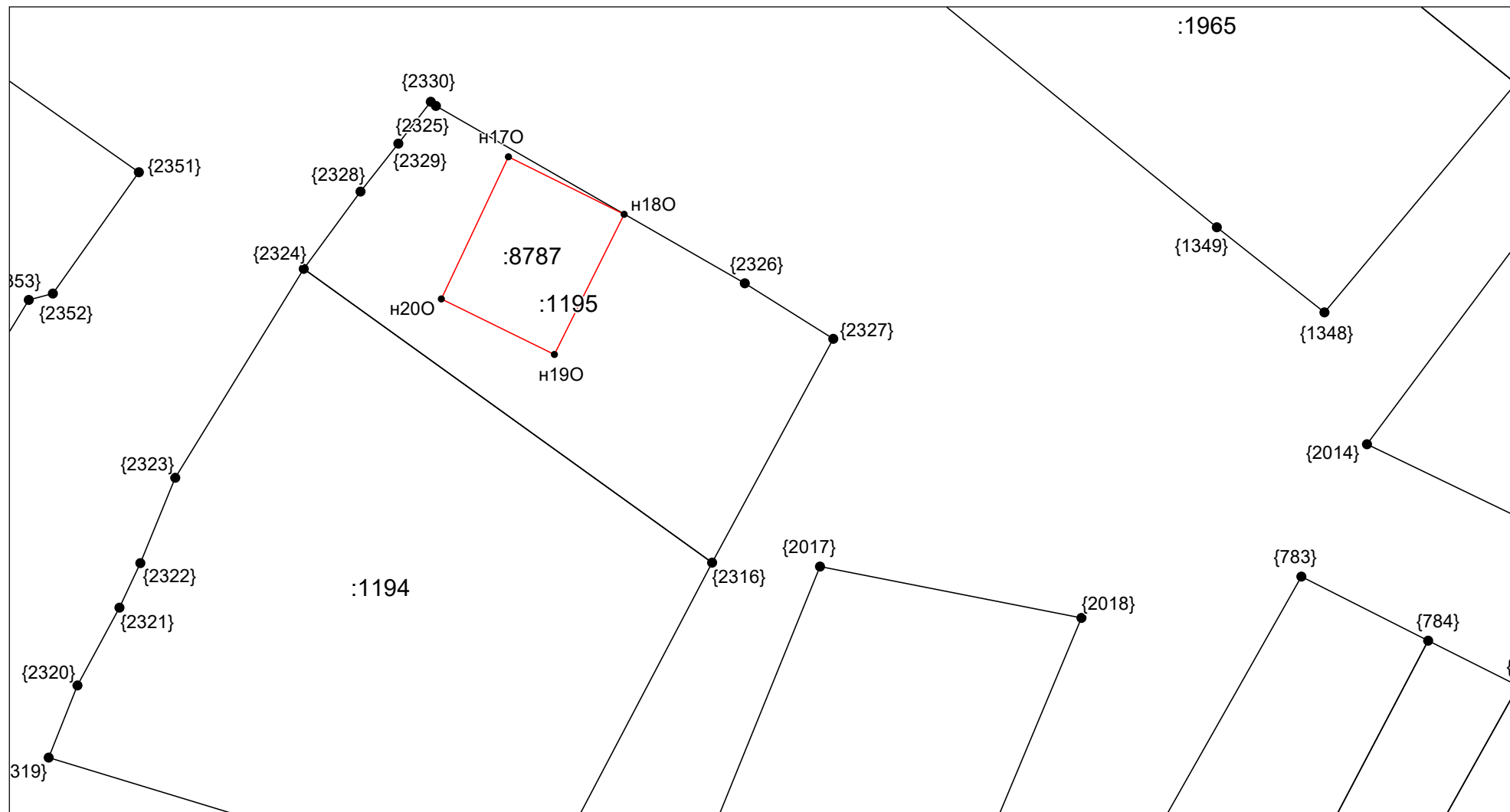


Масштаб 1:500

Условные обозначения приведены на отдельной странице в конце раздела.

КАРТА-ПЛАН ТЕРРИТОРИИ
Схема границ земельных участков

Выносной лист №67

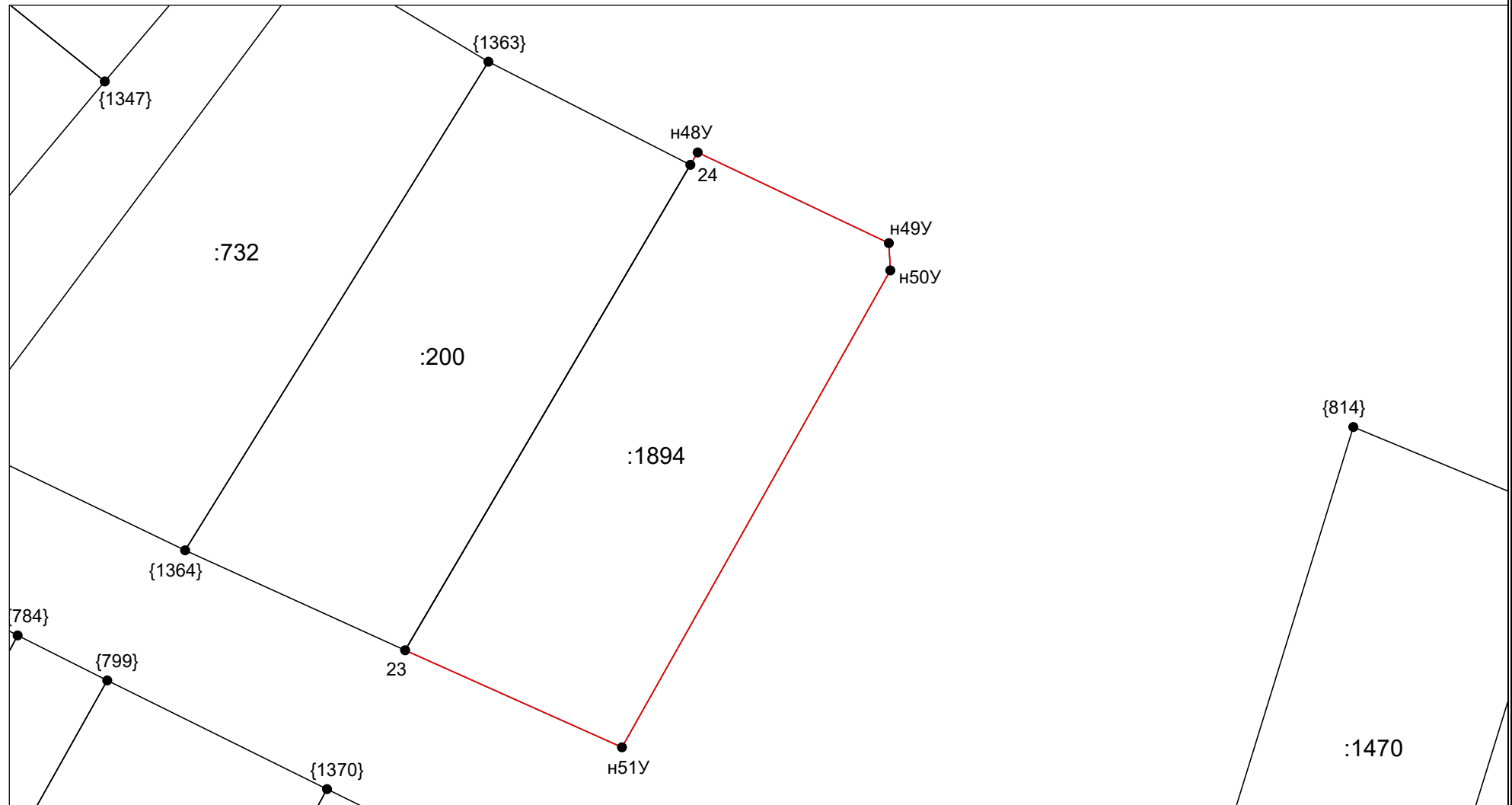


Масштаб 1:500

Условные обозначения приведены на отдельной странице в конце раздела.

КАРТА-ПЛАН ТЕРРИТОРИИ
Схема границ земельных участков

Выносной лист №68

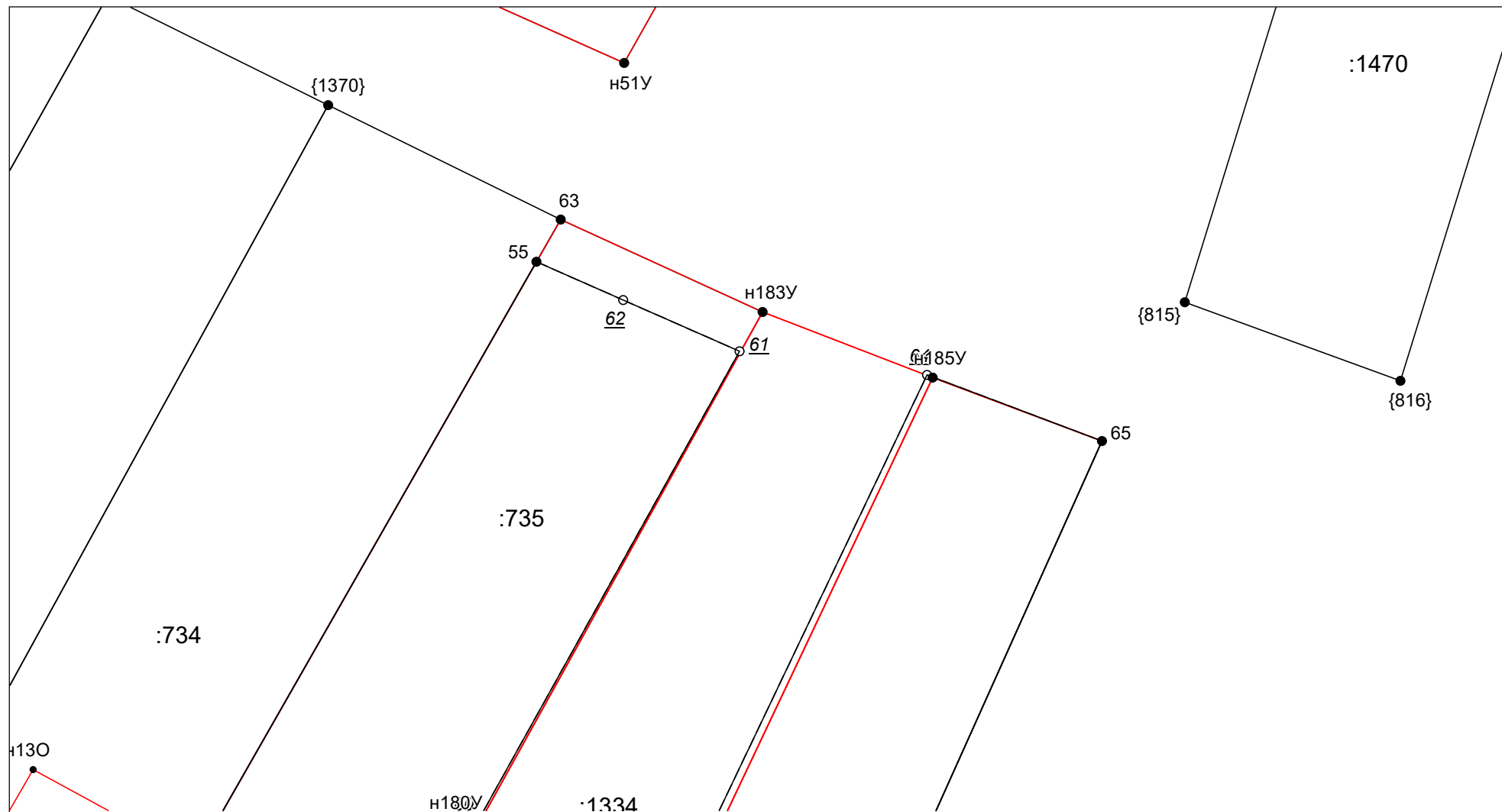


Масштаб 1:500

Условные обозначения приведены на отдельной странице в конце раздела.

КАРТА-ПЛАН ТЕРРИТОРИИ
Схема границ земельных участков

Выносной лист №69



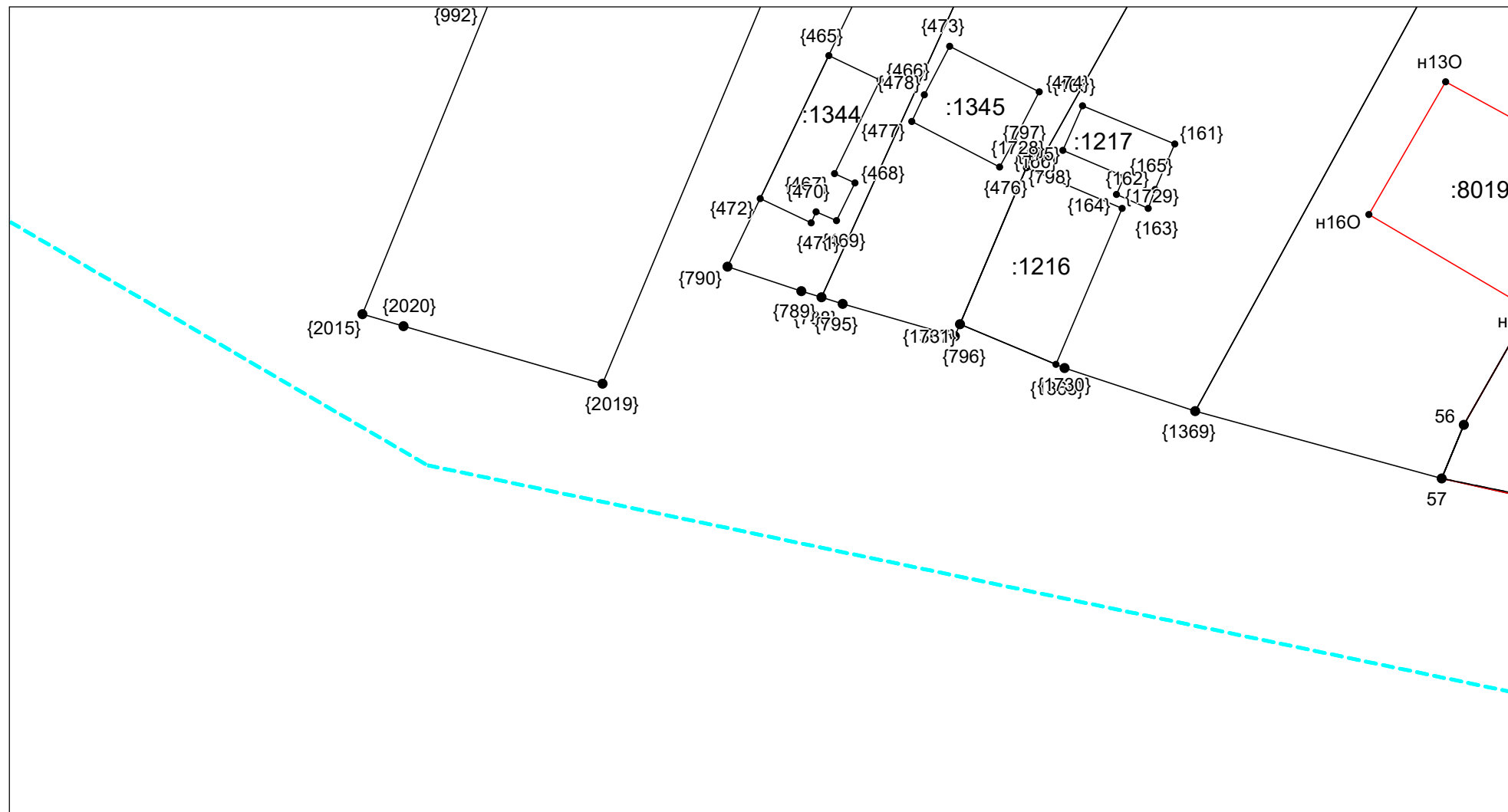
Масштаб 1:500

Условные обозначения приведены на отдельной странице в конце раздела.

КАРТА-ПЛАН ТЕРРИТОРИИ

Схема границ земельных участков

Выносной лист №70



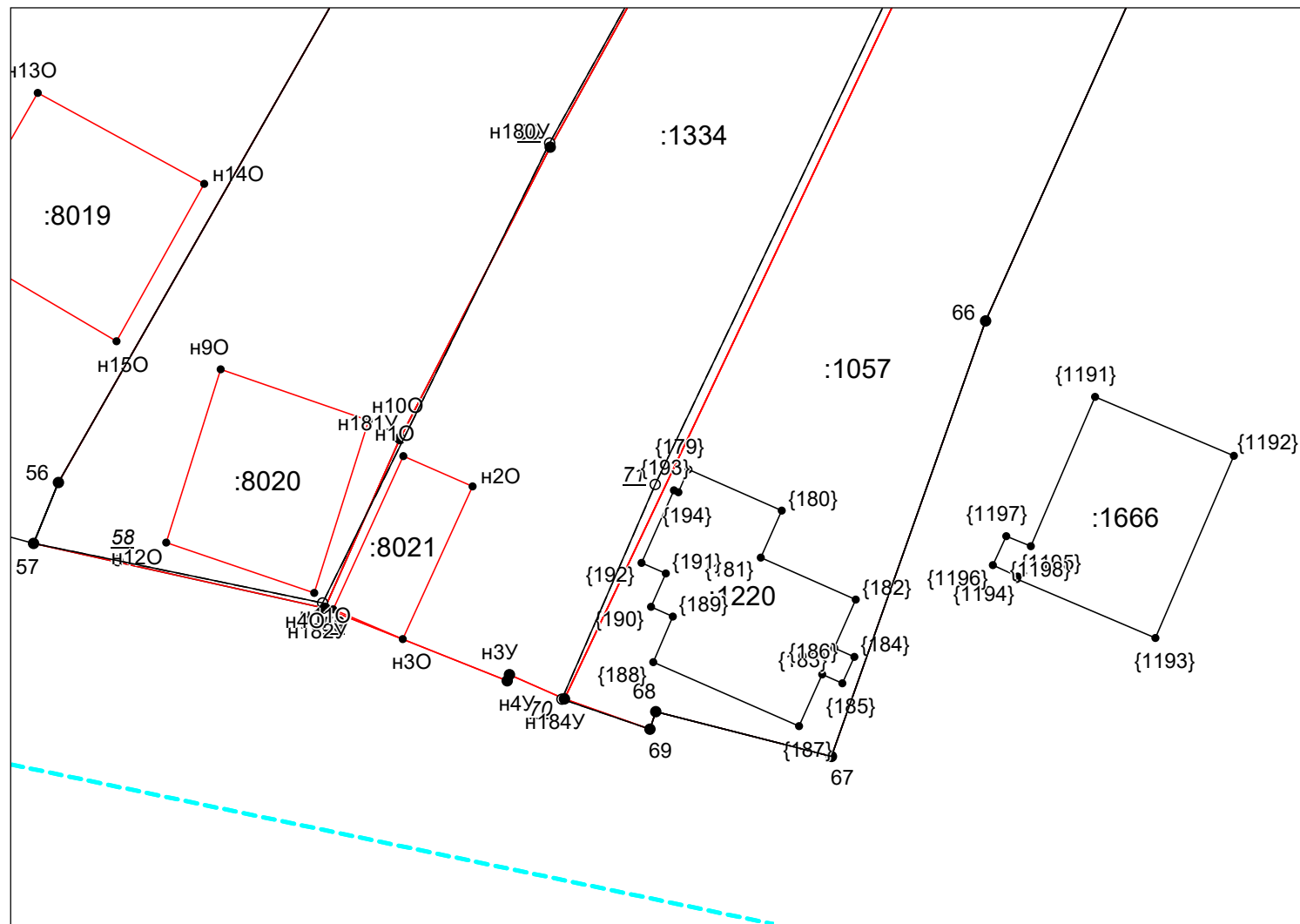
Масштаб 1:500

Условные обозначения приведены на отдельной странице в конце раздела.

КАРТА-ПЛАН ТЕРРИТОРИИ

Схема границ земельных участков

Выносной лист №71



Масштаб 1:500

Условные обозначения приведены на отдельной странице в конце раздела.


КАРТА-ПЛАН ТЕРРИТОРИИ

Схема границ земельных участков

Условные обозначения:

- | | |
|-----------|---|
| — | — существующая часть границы земельного участка, |
| — | — вновь образованная или уточненная часть границы земельного участка, |
| ● | — характерная точка границы земельного участка, |
| — | — часть контура здания, сооружения, объекта незавершенного строительства, образованного проекцией существующего наземного конструктивного элемента здания, сооружения, объекта незавершенного строительства, |
| — | — часть контура здания, сооружения, объекта незавершенного строительства, образованного проекцией вновь образованного наземного конструктивного элемента здания, сооружения, объекта незавершенного строительства, |
| - - - - - | — часть контура здания, сооружения, объекта незавершенного строительства, образованного проекцией существующего надземного конструктивного элемента здания, сооружения, объекта незавершенного строительства, |
| - - - - - | — часть контура здания, сооружения, объекта незавершенного строительства, образованного проекцией вновь образованного надземного конструктивного элемента здания, сооружения, объекта незавершенного строительства, |
| - - - - - | — часть контура здания, сооружения, объекта незавершенного строительства, образованного проекцией существующего подземного конструктивного элемента здания, сооружения, объекта незавершенного строительства, |
| - - - - - | — часть контура здания, сооружения, объекта незавершенного строительства, образованного проекцией вновь образованного подземного конструктивного элемента здания, сооружения, объекта незавершенного строительства, |
| • | — характерная точка контура здания, |

КАРТА-ПЛАН ТЕРРИТОРИИ
Схема геодезических построений



















КАРТА-ПЛАН ТЕРРИТОРИИ
Схема геодезических построений

Условные обозначения приведены на отдельной странице в конце раздела.

КАРТА-ПЛАН ТЕРРИТОРИИ

Схема геодезических построений

Условные обозначения:

| | | | |
|--|---|--|---|
|  | – существующая часть границы земельного участка, |  | – вновь образованная или уточненная часть границы земельного участка, |
|  | – характерная точка границы земельного участка, |  | – характерная точка контура здания, |
|  | – часть контура здания, сооружения, объекта незавершенного строительства, образованного проекцией существующего наземного конструктивного элемента здания, сооружения, объекта незавершенного строительства, |  | – часть контура здания, сооружения, объекта незавершенного строительства, образованного проекцией вновь образованного наземного конструктивного элемента здания, сооружения, объекта незавершенного строительства, |
|  | – часть контура здания, сооружения, объекта незавершенного строительства, образованного проекцией существующего надземного конструктивного элемента здания, сооружения, объекта незавершенного строительства, |  | – часть контура здания, сооружения, объекта незавершенного строительства, образованного проекцией вновь образованного надземного конструктивного элемента здания, сооружения, объекта незавершенного строительства, |
|  | – часть контура здания, сооружения, объекта незавершенного строительства, образованного проекцией существующего подземного конструктивного элемента здания, сооружения, объекта незавершенного строительства, |  | – часть контура здания, сооружения, объекта незавершенного строительства, образованного проекцией вновь образованного подземного конструктивного элемента здания, сооружения, объекта незавершенного строительства, |
|  | – пункт государственной геодезической сети, |  | – пункт опорной межевой сети, |
|  | – направления геодезических построений при создании съемочного обоснования, |  | – направления геодезических построений при определении координат характерных точек границ земельного участка, |
|  | контур здания, сооружения, объекта незавершенного строительства, размеры которого не могут быть переданы в масштабе графической части |  | контур сооружения, объекта незавершенного строительства, представляющий собой окружность, размеры которой не могут быть переданы в масштабе графической части |

АКТ СОГЛАСОВАНИЯ**местоположения границ земельных участков при выполнении комплексных кадастровых работ****Российская Федерация, Карачаево-Черкесская Республика, Карачаевский городской округ, г. Теберда, кадастровый квартал 09:08:0180103**

наименование субъекта Российской Федерации, муниципального образования, населенного пункта, уникальные учетные номера кадастровых кварталов, а также иные сведения, позволяющие определить местоположение территории, на которой выполняются комплексные кадастровые работы

| № п/п | Обозначение части (характерной точки) границы | | Результат согласования (согласовано/ спорное) | Кадастровые номера или обозначения смежных земельных участков | Сведения о лице, представившем возражения | Реквизиты вступившего в законную силу судебного акта |
|-------|---|-------|---|---|---|--|
| | от т. | до т. | | | | |
| 1 | | | 3 | 4 | 5 | 6 |
| 1. | 105 | н72У | согласовано | 09:08:0180103:17 | — | — |
| | | | | 09:08:0180103:315 | — | — |
| 2. | н72У | н36У | согласовано | 09:08:0180103:17 | — | — |
| | | | | — | — | — |
| 3. | н36У | 106 | согласовано | 09:08:0180103:17 | — | — |
| | | | | 09:08:0180103:1094 | — | — |
| 4. | 106 | — | согласовано | 09:08:0180103:17 | — | — |
| | | | | 09:08:0180103:414 | — | — |
| | | | | 09:08:0180103:1027 | — | — |
| 5. | 106 | 105 | согласовано | 09:08:0180103:17 | — | — |
| | | | | 09:08:0180103:1027 | — | — |
| 6. | н260У | 239 | согласовано | 09:08:0180103:31 | — | — |
| | | | | 09:08:0180103:682 | — | — |
| 7. | 241 | н260У | согласовано | 09:08:0180103:31 | — | — |
| | | | | — | — | — |
| 8. | н207У | н196У | согласовано | 09:08:0180103:40 | — | — |
| | | | | 09:08:0180103:696 | — | — |
| 9. | н196У | н204У | согласовано | 09:08:0180103:40 | — | — |
| | | | | 09:08:0180103:699 | — | — |
| 10. | н204У | 185 | согласовано | 09:08:0180103:40 | — | — |
| | | | | — | — | — |
| 11. | 195 | н207У | согласовано | 09:08:0180103:40 | — | — |
| | | | | — | — | — |
| 12. | н130У | н139У | согласовано | 09:08:0180103:54 | — | — |
| | | | | 09:08:0180103:820 | — | — |

АКТ СОГЛАСОВАНИЯ**местоположения границ земельных участков при выполнении комплексных кадастровых работ****Российская Федерация, Карачаево-Черкесская Республика, Карачаевский городской округ, г. Теберда, кадастровый квартал 09:08:0180103**

наименование субъекта Российской Федерации, муниципального образования, населенного пункта, уникальные учетные номера кадастровых кварталов, а также иные сведения, позволяющие определить местоположение территории, на которой выполняются комплексные кадастровые работы

| 1 | | | 3 | 4 | 5 | 6 |
|-----|-------|-------|-------------|--------------------|---|---|
| 13. | н139У | н130У | согласовано | 09:08:0180103:54 | — | — |
| | | | | — | — | — |
| 14. | н290У | н290У | согласовано | 09:08:0180103:56 | — | — |
| | | | | — | — | — |
| 15. | н65У | н47У | согласовано | 09:08:0180103:57 | — | — |
| | | | | 09:08:0180103:1546 | — | — |
| 16. | н47У | 123 | согласовано | 09:08:0180103:57 | — | — |
| | | | | — | — | — |
| 17. | 117 | н65У | согласовано | 09:08:0180103:57 | — | — |
| | | | | — | — | — |
| 18. | н136У | н141У | согласовано | 09:08:0180103:89 | — | — |
| | | | | 09:08:0180103:501 | — | — |
| 19. | н141У | н136У | согласовано | 09:08:0180103:89 | — | — |
| | | | | — | — | — |
| 20. | н60У | н107У | согласовано | 09:08:0180103:106 | — | — |
| | | | | 09:08:0180103:520 | — | — |
| 21. | н107У | н60У | согласовано | 09:08:0180103:106 | — | — |
| | | | | — | — | — |
| 22. | н93У | н100У | согласовано | 09:08:0180103:108 | — | — |
| | | | | 09:08:0180103:1442 | — | — |
| 23. | н100У | н93У | согласовано | 09:08:0180103:108 | — | — |
| | | | | — | — | — |
| 24. | н82У | н124У | согласовано | 09:08:0180103:117 | — | — |
| | | | | — | — | — |
| 25. | н124У | н79У | согласовано | 09:08:0180103:117 | — | — |
| | | | | 09:08:0180103:121 | — | — |
| 26. | н79У | н80У | согласовано | 09:08:0180103:117 | — | — |
| | | | | — | — | — |
| 27. | н80У | н82У | согласовано | 09:08:0180103:117 | — | — |

АКТ СОГЛАСОВАНИЯ**местоположения границ земельных участков при выполнении комплексных кадастровых работ****Российская Федерация, Карачаево-Черкесская Республика, Карачаевский городской округ, г. Теберда, кадастровый квартал 09:08:0180103**

наименование субъекта Российской Федерации, муниципального образования, населенного пункта, уникальные учетные номера кадастровых кварталов, а также иные сведения, позволяющие определить местоположение территории, на которой выполняются комплексные кадастровые работы

| 1 | | | 3 | 4 | 5 | 6 |
|-----|-------|-------|-------------|--------------------|---|---|
| | | | | 09:08:0180103:553 | — | — |
| 28. | н124У | 104 | согласовано | 09:08:0180103:121 | — | — |
| | | | | — | — | — |
| 29. | 140 | н79У | согласовано | 09:08:0180103:121 | — | — |
| | | | | — | — | — |
| 30. | н188У | — | согласовано | 09:08:0180103:126 | — | — |
| | | | | 09:08:0180103:127 | — | — |
| 31. | н188У | 96 | согласовано | 09:08:0180103:126 | — | — |
| | | | | — | — | — |
| 32. | 101 | 138 | согласовано | 09:08:0180103:126 | — | — |
| | | | | 09:08:0180103:1566 | — | — |
| 33. | 138 | 102 | согласовано | 09:08:0180103:126 | — | — |
| | | | | — | — | — |
| 34. | 92 | н188У | согласовано | 09:08:0180103:126 | — | — |
| | | | | — | — | — |
| 35. | н187У | — | согласовано | 09:08:0180103:127 | — | — |
| | | | | 09:08:0180103:473 | — | — |
| 36. | н187У | н188У | согласовано | 09:08:0180103:127 | — | — |
| | | | | — | — | — |
| 37. | н188У | н187У | согласовано | 09:08:0180103:127 | — | — |
| | | | | — | — | — |
| 38. | н224У | н224У | согласовано | 09:08:0180103:173 | — | — |
| | | | | — | — | — |
| 39. | н121У | н45У | согласовано | 09:08:0180103:220 | — | — |
| | | | | 09:08:0180104:12 | — | — |
| 40. | н45У | 126 | согласовано | 09:08:0180103:220 | — | — |
| | | | | — | — | — |
| 41. | 132 | н121У | согласовано | 09:08:0180103:220 | — | — |
| | | | | — | — | — |

АКТ СОГЛАСОВАНИЯ**местоположения границ земельных участков при выполнении комплексных кадастровых работ****Российская Федерация, Карачаево-Черкесская Республика, Карачаевский городской округ, г. Теберда, кадастровый квартал 09:08:0180103**

наименование субъекта Российской Федерации, муниципального образования, населенного пункта, уникальные учетные номера кадастровых кварталов, а также иные сведения, позволяющие определить местоположение территории, на которой выполняются комплексные кадастровые работы

| 1 | | | 3 | 4 | 5 | 6 |
|-----|------|------|-------------|---------------------|---|---|
| 42. | 1 | — | согласовано | 09:08:0180103:301 | — | — |
| | | | | 09:08:0090101:147 | — | — |
| | | | | 09:08:0180101:1417 | — | — |
| 43. | 1 | н15У | согласовано | 09:08:0180103:301 | — | — |
| | | | | 09:08:0180103:302 | — | — |
| 44. | н15У | 4 | согласовано | 09:08:0180103:301 | — | — |
| | | | | — | — | — |
| 45. | 4 | 1 | согласовано | 09:08:0180103:301 | — | — |
| | | | | 09:08:0180101:1417 | — | — |
| 46. | 3 | — | согласовано | 09:08:0180103:302 | — | — |
| | | | | 09:08:0180103:1250 | — | — |
| 47. | 3 | 2 | согласовано | 09:08:0180103:302 | — | — |
| | | | | 09:08:0000000:12287 | — | — |
| 48. | 2 | н15У | согласовано | 09:08:0180103:302 | — | — |
| | | | | — | — | — |
| 49. | 1 | 3 | согласовано | 09:08:0180103:302 | — | — |
| | | | | 09:08:0090101:147 | — | — |
| 50. | 16 | — | согласовано | 09:08:0180103:315 | — | — |
| | | | | 09:08:0180103:287 | — | — |
| 51. | 16 | н35У | согласовано | 09:08:0180103:315 | — | — |
| | | | | 09:08:0180103:1069 | — | — |
| 52. | н35У | н72У | согласовано | 09:08:0180103:315 | — | — |
| | | | | — | — | — |
| 53. | 105 | — | согласовано | 09:08:0180103:315 | — | — |
| | | | | 09:08:0180103:1027 | — | — |
| 54. | 105 | 16 | согласовано | 09:08:0180103:315 | — | — |
| | | | | — | — | — |
| 55. | н2У | 12 | согласовано | 09:08:0180103:345 | — | — |
| | | | | — | — | — |

АКТ СОГЛАСОВАНИЯ**местоположения границ земельных участков при выполнении комплексных кадастровых работ****Российская Федерация, Карачаево-Черкесская Республика, Карачаевский городской округ, г. Теберда, кадастровый квартал 09:08:0180103**

наименование субъекта Российской Федерации, муниципального образования, населенного пункта, уникальные учетные номера кадастровых кварталов, а также иные сведения, позволяющие определить местоположение территории, на которой выполняются комплексные кадастровые работы

| 1 | | | 3 | 4 | 5 | 6 |
|-----|-------|-------|-------------|--------------------|---|---|
| 56. | 12 | 11 | согласовано | 09:08:0180103:345 | — | — |
| | | | | 09:08:0180103:353 | — | — |
| 57. | 11 | — | согласовано | 09:08:0180103:345 | — | — |
| | | | | 09:08:0180101:1819 | — | — |
| 58. | 11 | н16У | согласовано | 09:08:0180103:345 | — | — |
| | | | | — | — | — |
| 59. | н16У | н2У | согласовано | 09:08:0180103:345 | — | — |
| | | | | 09:08:0180103:1981 | — | — |
| 60. | н187У | 154 | согласовано | 09:08:0180103:473 | — | — |
| | | | | — | — | — |
| 61. | 158 | н187У | согласовано | 09:08:0180103:473 | — | — |
| | | | | — | — | — |
| 62. | н66У | н148У | согласовано | 09:08:0180103:491 | — | — |
| | | | | — | — | — |
| 63. | н148У | н66У | согласовано | 09:08:0180103:491 | — | — |
| | | | | 09:08:0180103:1546 | — | — |
| 64. | н158У | н158У | согласовано | 09:08:0180103:497 | — | — |
| | | | | — | — | — |
| 65. | н150У | н119У | согласовано | 09:08:0180103:499 | — | — |
| | | | | — | — | — |
| 66. | н119У | н150У | согласовано | 09:08:0180103:499 | — | — |
| | | | | 09:08:0180104:24 | — | — |
| 67. | н136У | 108 | согласовано | 09:08:0180103:501 | — | — |
| | | | | — | — | — |
| 68. | 108 | 246 | согласовано | 09:08:0180103:501 | — | — |
| | | | | 09:08:0180103:794 | — | — |
| 69. | 246 | н141У | согласовано | 09:08:0180103:501 | — | — |
| | | | | — | — | — |
| 70. | н60У | н105У | согласовано | 09:08:0180103:520 | — | — |

АКТ СОГЛАСОВАНИЯ**местоположения границ земельных участков при выполнении комплексных кадастровых работ****Российская Федерация, Карачаево-Черкесская Республика, Карачаевский городской округ, г. Теберда, кадастровый квартал 09:08:0180103**

наименование субъекта Российской Федерации, муниципального образования, населенного пункта, уникальные учетные номера кадастровых кварталов, а также иные сведения, позволяющие определить местоположение территории, на которой выполняются комплексные кадастровые работы

| 1 | | | 3 | 4 | 5 | 6 |
|-----|-------|-------|-------------|--------------------|---|---|
| | | | | — | — | — |
| 71. | н105У | н106У | согласовано | 09:08:0180103:520 | — | — |
| | | | | 09:08:0180103:524 | — | — |
| 72. | н106У | н107У | согласовано | 09:08:0180103:520 | — | — |
| | | | | — | — | — |
| 73. | н105У | н106У | согласовано | 09:08:0180103:524 | — | — |
| | | | | — | — | — |
| 74. | н179У | н176У | согласовано | 09:08:0180103:532 | — | — |
| | | | | — | — | — |
| 75. | н176У | н179У | согласовано | 09:08:0180103:532 | — | — |
| | | | | 09:08:0180103:1441 | — | — |
| 76. | 25 | н73У | согласовано | 09:08:0180103:550 | — | — |
| | | | | 09:08:0180103:869 | — | — |
| 77. | н73У | н69У | согласовано | 09:08:0180103:550 | — | — |
| | | | | 09:08:0180103:553 | — | — |
| 78. | н69У | 112 | согласовано | 09:08:0180103:550 | — | — |
| | | | | — | — | — |
| 79. | н73У | — | согласовано | 09:08:0180103:553 | — | — |
| | | | | 09:08:0180103:869 | — | — |
| 80. | н73У | н82У | согласовано | 09:08:0180103:553 | — | — |
| | | | | — | — | — |
| 81. | н80У | н69У | согласовано | 09:08:0180103:553 | — | — |
| | | | | — | — | — |
| 82. | н212У | н209У | согласовано | 09:08:0180103:594 | — | — |
| | | | | 09:08:0180103:595 | — | — |
| 83. | н209У | н210У | согласовано | 09:08:0180103:594 | — | — |
| | | | | — | — | — |
| 84. | н210У | — | согласовано | 09:08:0180103:594 | — | — |
| | | | | 09:08:0180103:595 | — | — |

АКТ СОГЛАСОВАНИЯ**местоположения границ земельных участков при выполнении комплексных кадастровых работ****Российская Федерация, Карачаево-Черкесская Республика, Карачаевский городской округ, г. Теберда, кадастровый квартал 09:08:0180103**

наименование субъекта Российской Федерации, муниципального образования, населенного пункта, уникальные учетные номера кадастровых кварталов, а также иные сведения, позволяющие определить местоположение территории, на которой выполняются комплексные кадастровые работы

| 1 | | | 3 | 4 | 5 | 6 |
|-----|-------|-------|-------------|--|--------|--------|
| 85. | н210У | н212У | согласовано | 09:08:0180103:594 — | — — | — — |
| 86. | н210У | н209У | согласовано | 09:08:0180103:595 — | — — | — — |
| 87. | н212У | 199 | согласовано | 09:08:0180103:595 — | — — | — — |
| 88. | 202 | н210У | согласовано | 09:08:0180103:595 — | — — | — — |
| 89. | н89У | н89У | согласовано | 09:08:0180103:659 — | — — | — — |
| 90. | н230У | н217У | согласовано | 09:08:0180103:663 09:08:0180103:666 | — — | — — |
| 91. | н217У | н230У | согласовано | 09:08:0180103:663 — | — — | — — |
| 92. | н250У | н250У | согласовано | 09:08:0180103:665 — | — — | — — |
| 93. | н230У | н217У | согласовано | 09:08:0180103:666 — | — — | — — |
| 94. | 143 | н25У | согласовано | 09:08:0180103:674 — | — — | — — |
| 95. | н25У | — | согласовано | 09:08:0180103:674 09:08:0180103:905 | — — | — — |
| 96. | н25У | 147 | согласовано | 09:08:0180103:674 — | — — | — — |
| 97. | 216 | 206 | согласовано | 09:08:0180103:675 — | — — | — — |
| 98. | н260У | 239 | согласовано | 09:08:0180103:682 — | — — | — — |
| 99. | н194У | н201У | согласовано | 09:08:0180103:693 | — | — |

АКТ СОГЛАСОВАНИЯ**местоположения границ земельных участков при выполнении комплексных кадастровых работ****Российская Федерация, Карачаево-Черкесская Республика, Карачаевский городской округ, г. Теберда, кадастровый квартал 09:08:0180103**

наименование субъекта Российской Федерации, муниципального образования, населенного пункта, уникальные учетные номера кадастровых кварталов, а также иные сведения, позволяющие определить местоположение территории, на которой выполняются комплексные кадастровые работы

| 1 | | | 3 | 4 | 5 | 6 |
|------|-------|-------|-------------|--------------------|---|---|
| | | | | — | — | — |
| 100. | н201У | н195У | согласовано | 09:08:0180103:693 | — | — |
| | | | | 09:08:0180103:699 | — | — |
| 101. | н195У | н194У | согласовано | 09:08:0180103:693 | — | — |
| | | | | 09:08:0180103:696 | — | — |
| 102. | н195У | н196У | согласовано | 09:08:0180103:696 | — | — |
| | | | | 09:08:0180103:699 | — | — |
| 103. | н207У | н194У | согласовано | 09:08:0180103:696 | — | — |
| | | | | — | — | — |
| 104. | н201У | н204У | согласовано | 09:08:0180103:699 | — | — |
| | | | | — | — | — |
| 105. | н182У | 57 | согласовано | 09:08:0180103:735 | — | — |
| | | | | — | — | — |
| 106. | 56 | 63 | согласовано | 09:08:0180103:735 | — | — |
| | | | | — | — | — |
| 107. | 63 | — | согласовано | 09:08:0180103:735 | — | — |
| | | | | 09:08:0180103:734 | — | — |
| 108. | 63 | н183У | согласовано | 09:08:0180103:735 | — | — |
| | | | | — | — | — |
| 109. | н183У | н182У | согласовано | 09:08:0180103:735 | — | — |
| | | | | 09:08:0180103:1334 | — | — |
| 110. | н109У | н109У | согласовано | 09:08:0180103:792 | — | — |
| | | | | — | — | — |
| 111. | н171У | н172У | согласовано | 09:08:0180103:819 | — | — |
| | | | | 09:08:0180103:820 | — | — |
| 112. | н172У | н171У | согласовано | 09:08:0180103:819 | — | — |
| | | | | — | — | — |
| 113. | н130У | н172У | согласовано | 09:08:0180103:820 | — | — |
| | | | | — | — | — |

АКТ СОГЛАСОВАНИЯ**местоположения границ земельных участков при выполнении комплексных кадастровых работ****Российская Федерация, Карачаево-Черкесская Республика, Карачаевский городской округ, г. Теберда, кадастровый квартал 09:08:0180103**

наименование субъекта Российской Федерации, муниципального образования, населенного пункта, уникальные учетные номера кадастровых кварталов, а также иные сведения, позволяющие определить местоположение территории, на которой выполняются комплексные кадастровые работы

| 1 | | | 3 | 4 | 5 | 6 |
|------|-------|-------|-------------|---|--------|--------|
| 114. | н171У | н139У | согласовано | 09:08:0180103:820 — | — — | — — |
| 115. | н174У | н174У | согласовано | 09:08:0180103:829 — | — — | — — |
| 116. | 26 | 29 | согласовано | 09:08:0180103:869 — | — — | — — |
| 117. | 30 | н73У | согласовано | 09:08:0180103:869 — | — — | — — |
| 118. | 256 | 254 | согласовано | 09:08:0180103:881 — | — — | — — |
| 119. | 261 | 264 | согласовано | 09:08:0180103:898 — | — — | — — |
| 120. | н274У | н274У | согласовано | 09:08:0180103:900 — | — — | — — |
| 121. | н241У | н241У | согласовано | 09:08:0180103:901 — | — — | — — |
| 122. | н25У | 6 | согласовано | 09:08:0180103:905 — | — — | — — |
| 123. | 6 | 5 | согласовано | 09:08:0180103:905 09:08:0000000:12382(1) | — — | — — |
| 124. | 5 | н25У | согласовано | 09:08:0180103:905 — | — — | — — |
| 125. | н184У | н185У | согласовано | 09:08:0180103:1057 09:08:0180103:1334 | — — | — — |
| 126. | н185У | 65 | согласовано | 09:08:0180103:1057 — | — — | — — |
| 127. | 69 | н184У | согласовано | 09:08:0180103:1057 — | — — | — — |
| 128. | 14 | — | согласовано | 09:08:0180103:1069 | — | — |

АКТ СОГЛАСОВАНИЯ**местоположения границ земельных участков при выполнении комплексных кадастровых работ****Российская Федерация, Карачаево-Черкесская Республика, Карачаевский городской округ, г. Теберда, кадастровый квартал 09:08:0180103**

наименование субъекта Российской Федерации, муниципального образования, населенного пункта, уникальные учетные номера кадастровых кварталов, а также иные сведения, позволяющие определить местоположение территории, на которой выполняются комплексные кадастровые работы

| 1 | 2 | 3 | 4 | 5 | 6 |
|------|-------|-------|--------------------|---------------------|---|
| | | | 09:08:0180103:1614 | — | — |
| 129. | 14 | 15 | согласовано | 09:08:0180103:1069 | — |
| | | | | 09:08:0180102:549 | — |
| 130. | 15 | н35У | согласовано | 09:08:0180103:1069 | — |
| | | | | — | — |
| 131. | 16 | 14 | согласовано | 09:08:0180103:1069 | — |
| | | | | 09:08:0180103:287 | — |
| 132. | н36У | 107 | согласовано | 09:08:0180103:1094 | — |
| | | | | — | — |
| 133. | 107 | 106 | согласовано | 09:08:0180103:1094 | — |
| | | | | 09:08:0180103:414 | — |
| 134. | 81 | 78 | согласовано | 09:08:0180103:1157 | — |
| | | | | — | — |
| 135. | 13 | — | согласовано | 09:08:0180103:1250 | — |
| | | | | 09:08:0180103:1033 | — |
| 136. | 13 | 3 | согласовано | 09:08:0180103:1250 | — |
| | | | | 09:08:0000000:12287 | — |
| 137. | 3 | 72 | согласовано | 09:08:0180103:1250 | — |
| | | | | 09:08:0090101:147 | — |
| 138. | 72 | 13 | согласовано | 09:08:0180103:1250 | — |
| | | | | — | — |
| 139. | н183У | н185У | согласовано | 09:08:0180103:1334 | — |
| | | | | — | — |
| 140. | н184У | н182У | согласовано | 09:08:0180103:1334 | — |
| | | | | — | — |
| 141. | н56У | н56У | согласовано | 09:08:0180103:1403 | — |
| | | | | — | — |
| 142. | н13У | н13У | согласовано | 09:08:0180103:1421 | — |
| | | | | — | — |

АКТ СОГЛАСОВАНИЯ**местоположения границ земельных участков при выполнении комплексных кадастровых работ****Российская Федерация, Карачаево-Черкесская Республика, Карачаевский городской округ, г. Теберда, кадастровый квартал 09:08:0180103**

наименование субъекта Российской Федерации, муниципального образования, населенного пункта, уникальные учетные номера кадастровых кварталов, а также иные сведения, позволяющие определить местоположение территории, на которой выполняются комплексные кадастровые работы

| 1 | | | 3 | 4 | 5 | 6 |
|------|-------|-------|-------------|--|--------|--------|
| 143. | н176У | н167У | согласовано | 09:08:0180103:1441 — | — — | — — |
| 144. | н167У | 42 | согласовано | 09:08:0180103:1441 09:08:0180103:1442 | — — | — — |
| 145. | 41 | н179У | согласовано | 09:08:0180103:1441 — | — — | — — |
| 146. | н93У | 41 | согласовано | 09:08:0180103:1442 — | — — | — — |
| 147. | н167У | н100У | согласовано | 09:08:0180103:1442 — | — — | — — |
| 148. | 162 | н149У | согласовано | 09:08:0180103:1494 — | — — | — — |
| 149. | н149У | — | согласовано | 09:08:0180103:1494 09:08:0180104:24 | — — | — — |
| 150. | н149У | 159 | согласовано | 09:08:0180103:1494 — | — — | — — |
| 151. | 159 | 162 | согласовано | 09:08:0180103:1494 09:08:0180103:8 | — — | — — |
| 152. | н65У | н66У | согласовано | 09:08:0180103:1546 — | — — | — — |
| 153. | н148У | н47У | согласовано | 09:08:0180103:1546 — | — — | — — |
| 154. | н38У | н38У | согласовано | 09:08:0180103:1555 — | — — | — — |
| 155. | н52У | н52У | согласовано | 09:08:0180103:1593 — | — — | — — |
| 156. | 24 | 23 | согласовано | 09:08:0180103:1894 — | — — | — — |
| 157. | 23 | 24 | согласовано | 09:08:0180103:1894 | — | — |

АКТ СОГЛАСОВАНИЯ**местоположения границ земельных участков при выполнении комплексных кадастровых работ****Российская Федерация, Карачаево-Черкесская Республика, Карачаевский городской округ, г. Теберда, кадастровый квартал 09:08:0180103**

наименование субъекта Российской Федерации, муниципального образования, населенного пункта, уникальные учетные номера кадастровых кварталов, а также иные сведения, позволяющие определить местоположение территории, на которой выполняются комплексные кадастровые работы

| 1 | | | 3 | 4 | 5 | 6 |
|------|-------|-------|-------------|--------------------|---|---|
| | | | | 09:08:0180103:200 | — | — |
| 158. | н16У | н2У | согласовано | 09:08:0180103:1981 | — | — |
| | | | | — | — | — |
| 159. | н121У | н45У | согласовано | 09:08:0180104:12 | — | — |
| | | | | — | — | — |
| 160. | н149У | н150У | согласовано | 09:08:0180104:24 | — | — |
| | | | | — | — | — |
| 161. | н119У | н149У | согласовано | 09:08:0180104:24 | — | — |
| | | | | — | — | — |

Председатель согласительной комиссии:

м.п. (подпись)

(фамилия, инициалы)