

Сообщение о возможном установлении публичного сервитута публичного сервитута в интересах ООО «Газпром Газификация» в целях строительства и эксплуатации линейного объекта «Газопровод межпоселковый а. Новая Теберда - а. Учкулан с отводами на п. Эльбрусский- а. Карт-Джурт -а. Хурзук - а. Верхний Учкулан Карачаево-Черкесской Республики (трасса газопровода: от г. Карачаевск до а. Нижняя Мара - а. Верхняя Мара - п. Эльбрусский - а. Карт-Джурт - а. Верхний Учкулан - а. Учкулан -а. Хурзук Карачаевского района Карачаево-Черкесской Республики)»

1	Министерство имущественных и земельных отношений Карачаево-Черкесской Республики (наименование уполномоченного органа, которым рассматривается ходатайство об установлении публичного сервитута)	
2	Строительство и эксплуатация линейного объекта «Газопровод межпоселковый а. Новая Теберда - а. Учкулан с отводами на п. Эльбрусский- а. Карт-Джурт -а. Хурзук - а. Верхний Учкулан Карачаево-Черкесской Республики (трасса газопровода: от г. Карачаевск до а. Нижняя Мара - а. Верхняя Мара - п. Эльбрусский - а. Карт-Джурт - а. Верхний Учкулан - а. Учкулан -а. Хурзук Карачаевского района Карачаево-Черкесской Республики)» в соответствии с пунктом 1 статьи 39.37 Земельного Кодекса Российской Федерации	
3	Кадастровый номер	Адрес или иное описание местоположения земельного участка (участков), в отношении которого испрашивается публичный сервитут
	09:09:0120101:94 (ЕЗ 09:09:0120101:858)	Карачаево-Черкесская Республика, Карачаевский район, с. Коста Хетагурова
	09:09:0000000:2834	Карачаево-Черкесская Республика, Карачаевский район, с. Коста Хетагурова, ул. Комсомольская
	09:09:0120101:2616	Карачаево-Черкесская Республика, Карачаевский район, с. Коста Хетагурова, ул. Речная
	09:09:0120101:2743	Карачаево-Черкесская Республика, Карачаевский район, с. Коста Хетагурова, ул. Речная, 1в
	09:09:0000000:3005	Карачаево-Черкесская Республика, Карачаевский район, Коста-Хетагуровское сельское поселение, с. имени Коста Хетагурова, автомобильная дорога А155 Черкесск - Домбай - граница с Республикой Абхазия
	09:09:0210101:222 (ЕЗ 09:09:0210101:5)	Карачаево-Черкесская Республика
	09:09:0130101:1940	Карачаево-Черкесская Республика, Карачаевский район, пгт Новый Карачай, ул. Лайпанова, ул. Кази-Хаджи, ул. Тоторкулова, ул. Октябрьская, ул. Исмаила Эльканова, ул. Шупшурукская, ул. Прикубанская, ул. Набережная, пер. Гоголя, пер. Пушкина, пер. Лермонтова, пер. Фрунзе, пер. Чапаева, пер. Чкалова, пер. Московский
	09:09:0210102:3 (ЕЗ 09:09:0210102:6)	Карачаево-Черкесская Республика, Карачаевский район, А -156 Подъездная автодорога от А-155 Черкесск- Домбай Граница с республикой Абхазия к МЦО Архыз, км 0+000-км 1+881; км 6+498-км 10+389; км 11+371 - км 16+684; км 19+600 - км 28 + 750
	09:09:0000000:2868	Карачаево-Черкесская Республика, Карачаевский муниципальный район, Ново-Карачаевское ГП, автомобильная дорога межуни муниципального значения Новый Карачай-Кубань км 0+000-км 1+231

3	09:09:0020801:418	Карачаево-Черкесская Республика, Карачаевский район, Ново-Карачаевское городское поселение, в 34 м на север от земельного участка с кадастровым номером 09:09:0020801:153
	09:09:0020801:669	Карачаево-Черкесская Республика, Карачаевский район, Ново-Карачаевское городское поселение, 300 м на север от земельного участка с кадастровым номером 09:09:0020801:123
	09:09:0020801:94	Карачаево-Черкесская Республика, Карачаевский район, на северной границе п.Новый Карачай, в районе пос.Кубрань
	09:09:0020801:735	Карачаево-Черкесская Республика, Карачаевский район, Хумаринское сельское поселение, урочище Уллу Айры
	09:09:0020801:433	Карачаево-Черкесская Республика, Карачаевский район, Хумаринское сельское поселение, урочище Шихурей
	09:09:0020801:479	Карачаево-Черкесская Республика, Карачаевский район, Хумаринское сельское поселение, южная часть плато Шихурей
	09:09:0020801:216	Карачаево-Черкесская Республика, Карачаевский район, в 1000 м от озера Баскай по направлению на юго-запад
	09:09:0020801:407	Карачаево-Черкесская Республика, Карачаевский район, Хумаринское сельское поселение, к северу от Шахты № 38
	09:09:0020801:640	Карачаево-Черкесская Республика, Карачаевский район, Ново-Карачаевское городское поселение, РГУП Верхне-Кубанский
	09:09:0020801:250	Карачаево-Черкесская Республика, Карачаевский район, урочище Баскаевское
	09:09:0020801:9	Карачаево-Черкесская Республика, Карачаевский район, РГУП Верхне-Кубанский
	09:09:0020801:449	Карачаево-Черкесская Республика, Карачаевский район, Хумаринское сельское поселение, урочище Шкещх
	09:09:0020801:639	Карачаево-Черкесская Республика, Карачаевский район, Ново-Карачаевское городское поселение, урочище Баскаевское
	09:09:0020801:611	Карачаево-Черкесская Республика, Карачаевский район, Ново-Карачаевское городское поселение, урочище Баскаевское
	09:09:0020801:613	Карачаево-Черкесская Республика, Карачаевский район, Ново-Карачаевское городское поселение, урочище Баскаевское
	09:09:0020801:663	Карачаево-Черкесская Республика, Карачаевский район, Ново-Карачаевское городское поселение, РГУП Верхне-Кубанский, земельный участок 1
	09:09:0020801:13	Карачаево-Черкесская Республика, Карачаевский район, РГУП Верхне-Кубанский
	09:09:0020801:417	Карачаево-Черкесская Республика, Ново-Карачаевское городское поселение, РГУП Верхне-Кубанский
	09:09:0020801:247	Карачаево-Черкесская Республика, Карачаевский район, Ново-Карачаевское городское поселение, урочище Къандаурлары
	09:09:0020801:718	Карачаево-Черкесская Республика, Карачаевский район, Каменноостское сельское поселение, урочище Арба-Къол
	09:09:0020801:458	Карачаево-Черкесская Республика, Карачаевский район, Каменноостское сельское поселение, урочище Арба-Къол
	09:09:0020801:427	Карачаево-Черкесская Республика, Карачаевский район, Каменноостское сельское поселение, урочище Арба Къол
	09:09:0020801:434	Карачаево-Черкесская Республика, Карачаевский район, Каменноостское сельское поселение, урочище Арба Кол

3	09:09:0020801:641	Карачаево-Черкесская республика, Карачаевский район, Каменноостское сельское поселение, урочище Арба Къол
	09:09:0020801:480	Карачаево-Черкесская Республика, Карачаевский район, Каменноостское сельское поселение, урочище Кюль Дорбун
	09:09:0020801:186	Карачаево-Черкесская Республика, Карачаевский район, ур-ще Абсаланы Къышлыкъ, Акъ Къая Тюбю
	09:00:0000000:26641	Карачаево-Черкесская Республика, Карачаевский район, Нижне-Маринское сельское поселение, урочище Айланчла Башы
	09:09:0020801:258	Карачаево-Черкесская Республика, Карачаевский район, аул Нижняя Мара, дорога на урочище Айланч башы
	09:09:0020801:420	Карачаево-Черкесская Республика, Карачаевский район, Нижне-Маринское сельское поселение, урочище Айланч-Башы
	09:09:0020801:598	Карачаево-Черкесская Республика, Карачаевский район, Нижне-Маринское сельское поселение, в 130 метрах на северо-восток от земельного участка с кадастровым номером 09:09:0020801:470
	09:09:0020801:411	Карачаево-Черкесская Республика, Карачаевский район, Нижне-Маринское сельское поселение, урочище Арба-Къол
	09:09:0020801:260	Карачаево-Черкесская Республика, Карачаевский район, аул Верхняя Мара, дорога на урочище Гитче ёзен
	09:09:0070101:315	Карачаево-Черкесская Республика, Карачаевский район, территория Верхне - Маринского сельского поселения, ул Богатырева
	09:09:0000000:2438	Карачаево-Черкесская Республика, Карачаевский район, территория Нижне-Маринского сельского поселения, ул Хапаева
	09:09:0000000:2943	Карачаево-Черкесская Республика, Карачаевский район, Нижне-Маринское сельское поселение, урочище Бархоз-Суу
	09:09:0210103:2	Карачаево-Черкесская Республика, Карачаевский район, Нижне-Маринское СП, автомобильная дорога Пятигорск-Карачаевск км 107+444-109+068
	09:09:0020901:652	Карачаево-Черкесская Республика, Карачаевский район, Верхне-Маринское сельское поселение, в 1028 метрах на север от земельного участка с кадастровым номером 09:09:0020901:326
	09:09:0020901:384	Карачаево-Черкесская Республика, Карачаевский район, Верхне-Маринское сельское поселение, урочище Артыкъ
	09:09:0020901:385	Карачаево-Черкесская Республика, Карачаевский район, Верхне-Маринское сельское поселение, урочище Индыш-Баши
	09:09:0000000:2609	Карачаево-Черкесская Республика, Карачаевский район, РГКУ Карачаевское лесничество, Карачаевское участковое лесничество,
	09:09:0020901:38	Карачаево-Черкесская Республика, Карачаевский район, урочище Индиш-Баши, квартал Отлу къала
	09:09:0020901:39	Карачаево-Черкесская Республика, Карачаевский район, урочище Индиш-Баши, квартал Отлу къала
	09:09:0020901:32	Карачаево-Черкесская Республика, Карачаевский район
	09:09:0020901:105	Карачаево-Черкесская Республика, Карачаевский район, РГУП Генофондное хозяйство им. О. Касаева
	09:09:0000000:2877	Карачаево-Черкесская Республика, Карачаевский муниципальный район, Верхне-Маринское сельское поселение, Учкуланское сельское поселение, автомобильная дорога межмуниципального значения Кубань-Индыш км 0+000-км 11+515

3	09:09:0020901:103	Карачаево-Черкесская Республика, Карачаевский район, РГУП Генофондное хозяйство им. О. Касаева
	09:09:0020901:64	Карачаево-Черкесская Республика, Карачаевский район
	09:09:0020901:388	Карачаево-Черкесская Республика, Карачаевский район, Карт-Джуртское сельское поселение, урочище Индыш Баши
	09:09:0000000:2505	Карачаево-Черкесская Республика, Карачаевский район, РГКУ Карачаевское лесничество, Кубанское участковое лесничество, квартал 24
	09:09:0000000:2493	Карачаево-Черкесская Республика, Карачаевский район, РГКУ Карачаевское лесничество, Кубанское участковое лесничество, квартал 12
	09:09:0000000:2508	Карачаево-Черкесская Республика, Карачаевский район, РГКУ Карачаевское лесничество, Кубанское участковое лесничество, квартал 27
	09:09:0020901:1	Карачаево-Черкесская Республика, Карачаевский район, База отдыха (приют) Кубань
	09:09:0020901:408	Карачаево-Черкесская Республика, Карачаевский район, Карт-Джуртское сельское поселение, 114 м на запад от земельного участка с кадастровым номером 09:09:0020901:216
	09:09:0000000:2476	Карачаево-Черкесская Республика, Карачаевский район, РГКУ Карачаевское лесничество, Кубанское участковое лесничество, квартал 66
	09:09:0020801:780	Российская Федерация, Карачаево-Черкесская Республика, Карачаевский район, Ново-Карачаевское городское поселение, смежный с земельным участком с кадастровым номером 09:09:0020801:690
	09:09:0020901:419	Карачаево-Черкесская Республика, Карачаевский район, Карт-Джуртское сельское поселение, урочище Индыш Аягъы
	09:09:0000000:2762	Карачаево-Черкесская Республика, Карачаевский район, РГКУ Карачаевское лесничество, Худесское участковое лесничество, квартал 4
	09:09:0000000:129	Карачаево-Черкесская Республика, Карачаевский район, ур-ще Джаланкьол, на территории с-за В-Кубанский
	09:09:0030601:11	Карачаево-Черкесская Республика, Карачаевский район
	09:09:0030601:245	Карачаево-Черкесская Республика, Карачаевский район, р-н Джалан-Кьол аягъы
	09:00:0000000:18	Карачаево-Черкесская Республика, Карачаевский район, РГКУ Карачаевское лесничество, Худесское участковое лесничество, квартал 6

3	09:09:0000000:2767	Карачаево-Черкесская Республика, Карачаевский район, РГКУ Карачаевское лесничество, Худесское участковое лесничество, квартал 11
	09:10:0060101:68	Карачаево-Черкесская Республика, п Эльбрусский Карачаевский ГО, автомобильная дорога Карачаевск-Учкулан км 34+600-35+600
	09:09:0000000:2188	Карачаево-Черкесская Республика, Карачаевский район, Карт-Джуртское СП, автомобильная дорога Карачаевск-Учкулан км 35+600-37+250
	09:09:0000000:3350	Карачаево-Черкесская Республика, Карачаевский район, аул Карт-Джурт, Карт-Джуртское сельское поселение, в 32 метрах на запад от земельного участка с кадастровым номером 09:09:0100103:8
	09:09:0100101:155	Карачаево-Черкесская Республика, Карачаевский район, аул Карт-Джурт, автомобильная дорога Карачаевск-Учкулан км 37+250-37+870
	09:09:0100101:191	Карачаево-Черкесская Республика, Карачаевский район, аул Карт-Джурт, ул Мира
	09:09:0040201:153	Карачаево-Черкесская Республика, Карачаевский район, Карт-Джуртское СП, автомобильная дорога Карачаевск-Учкулан км 37+870-38+900
	09:09:0040201:303	Карачаево-Черкесская Республика, Карачаевский район, Карт-Джуртское сельское поселение, в 27 метрах на запад от земельного участка с кадастровым номером 09:09:0100103:216
	09:09:0100102:78	Карачаево-Черкесская Республика, Карачаевский район, аул Карт-Джурт, автомобильная дорога Карачаевск-Учкулан км 38+900-39+500
	09:09:0000000:2921	Карачаево-Черкесская Республика, Карачаевский район, Карт-Джуртское сельское поселение, в 142 м от земельного участка с кадастровым номером 09:09:0100102:200 на запад
	09:09:0000000:2927	Карачаево-Черкесская Республика, Карачаевский район, Карт-Джуртское сельское поселение, в 210 м на юго-запад от земельного участка с кадастровым номером 09:09:0100101:200
	09:09:0100103:82	Карачаево-Черкесская Республика, Карачаевский район, аул. Карт-Джурт, ул. Нарзанная
	09:09:0100103:191	Карачаево-Черкесская Республика, Карачаевский район, аул Карт-Джурт, автомобильная дорога Карачаевск-Учкулан км 40+300-41+880
	09:09:0100103:230	Карачаево-Черкесская Республика, Карачаевский район, аул Карт-Джурт, ул Ислама Хубиева
	09:09:0040201:154	Карачаево-Черкесская Республика, Карачаевский район, Карт-Джуртское СП, автомобильная дорога Карачаевск-Учкулан км 41+880-43+550
	09:09:0040201:155	Карачаево-Черкесская Республика, Карачаевский район, Учкуланское СП, автомобильная дорога Карачаевск-Учкулан км 43+550-44+750

3	09:09:0170102:124	Карачаево-Черкесская Республика, Карачаевский район, аул Учкулан, ул Солнечная
	09:09:0000000:2872	Карачаево-Черкесская Республика, Карачаевский муниципальный район, Учкуланское сельское поселение, аул Учкулан, автомобильная дорога межмуниципального значения Учкулан-Хурзук км 0+000-км 1+431
	09:09:0000000:2863	Карачаево-Черкесская Республика, Карачаевский муниципальный район, Учкуланское СП, Хурзукское СП, автомобильная дорога межмуниципального значения Учкулан-Хурзук км 1+431- км 4+119
	09:09:0040201:316	Карачаево-Черкесская Республика, Карачаевский район, Хурзукское сельское поселение, в 260 метрах на запад от земельного участка с кадастровым номером 09:09:0040201:182
	09:09:0000000:2531	Карачаево-Черкесская Республика, Карачаевский район, РГКУ Карачаевское лесничество, Учкуланское участковое лесничество, квартал 22
	09:09:0040301:372	Карачаево-Черкесская Республика, Карачаевский район, Хурзукское сельское поселение, урочище тала Кюйген
	09:09:0000000:2510	Карачаево-Черкесская Республика, Карачаевский район, РГКУ Карачаевское лесничество, Учкуланское участковое лесничество, квартал 1
	09:09:0000000:2185	Карачаево-Черкесская Республика, Карачаевский район, аул Учкулан, автомобильная дорога Карачаевск-Учкулан км 45+650-47+000
	09:09:0170101:655	Карачаево-Черкесская Республика, Карачаевский район, аул Учкулан, ул им.Магомета Каитова, 41
	09:09:0170101:715	Карачаево-Черкесская Республика, Карачаевский район, аул Учкулан, ул. Магомета Каитова, 50
	09:09:0170101:770	Карачаево-Черкесская Республика, Карачаевский район, аул Учкулан, ул. Им.Солтан-Хамида Биджиева, 52
	09:09:0170101:424	Карачаево-Черкесская Республика, Карачаевский муниципальный район, Учкуланское СП, аул Учкулан, автомобильная дорога межмуниципального значения Н. Учкулан- В. Учкулан км 0+000-км 2+866
	09:09:0000000:7	Карачаево-Черкесская Республика, Карачаевский район
	09:09:0040201:334	Российская Федерация, Карачаево-Черкесская Республика, г.о. Карачаевский, Хурзукское сельское поселение, в 48 метрах на восток от земельного участка с кадастровым номером 09:09:0040201:316
	09:09:0000000:3492	Российская Федерация, Карачаево-Черкесская Республика, р-н Карачаевский, Карт-Джуртское СП, автомобильная дорога Карачаевск-Учкулан км 35+600-37+250

	09:09:0040201:332	Российская Федерация, Карачаево-Черкесская Республика, р-н Карачаевский, Учкуланское СП, автомобильная дорога Карачаевск-Учкулан км 43+550-44+750
	09:09:0020901:726	Российская Федерация, Карачаево-Черкесская Республика, р-н Карачаевский, Верхне-Маринское сельское поселение, урочище Индыш-Баши
	09:09:0020901:727	Российская Федерация, Карачаево-Черкесская Республика, р-н Карачаевский, Верхне-Маринское сельское поселение, урочище Индыш-Баши
	09:09:0020801:791	Российская Федерация, Карачаево-Черкесская Республика, м.р-н Карачаевский, с.п. Верхне-Маринское, аул Верхняя Мара
	09:09:0000000:3494	Российская Федерация, Карачаево-Черкесская Республика, р-н Карачаевский, Карт-Джуртское СП, автомобильная дорога Карачаевск-Учкулан км 17+470-34+600
	09:09:0000000:3495	Российская Федерация, Карачаево-Черкесская Республика, р-н Карачаевский, Карт-Джуртское СП, автомобильная дорога Карачаевск-Учкулан км 17+470-34+600
	09:09:0020801:793	Российская Федерация, Карачаево-Черкесская Республика, м.р-н Карачаевский, г.п. Ново-Карачаевское, в 27 метрах на восток от земельного участка с кадастровым номером 09:09:0020801:9
	09:09:0000000:3503	Российская Федерация, Карачаево-Черкесская Республика, Карачаевский муниципальный район, Верхне-Маринское сельское поселение, Учкуланское сельское поселение, автомобильная дорога межмуниципального значения Кубань-Индыш км 0+000-км 11+515
	09:00:0000000	Карачаево-Черкесская республика
	09:07:0050301	Карачаево-Черкесская Республика, Усть-Джегутинский район
	09:09:0000000	Карачаево-Черкесская республика
	09:09:0020801	Карачаево-Черкесская Республика, Карачаевский район
	09:09:0020901	Карачаево-Черкесская Республика, Карачаевский район
	09:09:0021001	Карачаево-Черкесская Республика, Карачаевский район
	09:09:0030601	Карачаево-Черкесская Республика, Карачаевский район
	09:09:0040201	Карачаево-Черкесская Республика, Карачаевский район
3	09:09:0040301	Карачаево-Черкесская Республика, Карачаевский район
	09:09:0070101	Карачаево-Черкесская Республика, Карачаевский район, Верхне-Маринского сельское поселение, а. Верхняя Мара
	09:09:0100101	Карачаево-Черкесская Республика, Карачаевский район
	09:09:0100102	Карачаево-Черкесская Республика, Карачаевский район
	09:09:0100103	Карачаево-Черкесская Республика, Карачаевский район
	09:09:0120101	Карачаево-Черкесская Республика, Карачаевский район
	09:09:0120102	Карачаево-Черкесская Республика, Карачаевский район

09:09:0130101	Карачаево-Черкесская Республика, р-н. Карачаевский, пгт. Новый Карачай
09:09:0160101	Карачаево-Черкесская Республика, Карачаевский район, Верхне-Маринского сельское поселение, а. Нижняя Мара
09:09:0170101	Карачаево-Черкесская Республика, Карачаевский район
09:09:0170102	Карачаево-Черкесская Республика, Карачаевский район
09:09:0170103	Карачаево-Черкесская Республика, Карачаевский район
09:09:0180101	Карачаево-Черкесская Республика, Карачаевский район
09:09:0200102	Карачаево-Черкесская Республика, Карачаевский район
09:10:0030101	Карачаево-Черкесская Республика, Карачаевский район
09:10:0060101	Карачаево-Черкесская республика, Карачаевский городской округ, п. Эльбрусский
4	<p>Министерство имущественных и земельных отношений Карачаево-Черкесской Республики 369000, Карачаево-Черкесская Республика, г. Черкесск, ул. Кавказская, д.19 тел. 8 (8782) 26-10-85, сайт: http://www.minizo.kchgov.ru; E-mail: minim@kchr.ru</p> <p>Администрация Карачаевского муниципального района 369231, КЧР, Карачаевский район, а. Нижняя Теберда, ул. Центральная, 49, тел: 8(87879) 2-22-55, сайт: https://карачаевский-район.рф; E-mail: karraion@mail.ru</p> <p>Администрация Карачаевского городского округа 369200, КЧР, г. Карачаевск, улица Чкалова 1 А , тел: 8 (87879) 2-26-33, сайт: http://karachaevsk.info; E-mail: karachaevsk_1927@mail.ru</p> <p>Администрация Ново-Карачаевского городского поселения 369228, КЧР, Карачаевский район, п. Новый Карачай, ул. Тоторкулова, д.41, тел. 8(87879) 3-14-05, сайт: http://novuy-karachay.sp.kchgov.ru; E-mail: nkarachaigp@mail.ru</p> <p>Администрация Коста-Хетагуровского сельского поселения 369220, КЧР, Карачаевский район, с. Коста Хетагурова, ул. Л.С. Колиева, 14 , тел. 8 (87879) 3-21-71, сайт: https://kosta-hetagurovskoe-sp.ru; E-mail: koshetsp@mail.ru</p> <p>Администрация Хумаринского сельского поселения 369225, КЧР, Карачаевский район, а. Хумара, ул. Курортная, д.75, тел. 8(87879)3-13-06, сайт: http://khumara.sp.kchgov.ru; E-mail: HumaraSP@yandex.ru</p> <p>Администрация Каменноостского сельского поселения 369229, КЧР, Карачаевский район, а. Каменноостский, ул. Курджиева, д.38, тел. 8(87879) 2-90-64, сайт: http://kamennomost.sp.kchgov.ru; E-mail: kamennomost-sp@mail.ru</p> <p>Администрация Нижне-Маринского сельского поселения 369237, КЧР, Карачаевский район, а. Нижняя Мара, ул. Хапаева, д.8 , тел. 8 (87879) 99-1-21 , сайт: http://n-mara.sp.kchgov.ru; E-mail: Kuna59@mail.ru</p> <p>Администрация Верхне-Маринского сельского поселения 369235, КЧР, Карачаевский район, а. Верхняя Мара, ул. Мира, д.55, тел. 8(87879) 90-2-41, сайт: http://v-mara.sp.kchgov.ru; E-mail: verxnyayamara@mail.ru</p> <p>Администрация Карт-Джуртского сельского поселения 369236, КЧР, Карачаевский район, а. Карт-Джурт, ул. У.Алиева, д.30, тел. 8 (87879) 94-1-25, сайт: http://kart-dzhurt.sp.kchgov.ru; E-mail: Kart-Jurt@mail.ru</p> <p>Администрация Учкуланского сельского поселения 369233, КЧР, Карачаевский район, а. Учкулан, ул. Учкуланская, д.25, тел. 8(87879) 94-1-24, сайт: http://uchkulan.sp.kchgov.ru; E-mail: Uchkulan.sovet@mail.ru</p> <p>Администрация Хурзукского сельского поселения 369225, КЧР, Карачаевский район, а. Хурзук, ул. Джатдая Байрамукова, д.24, тел. 8(87879) 94-2-97, сайт: http://khurzuk.sp.kchgov.ru/; E-mail: hurzuk@bk.ru</p> <p>Администрация Усть-Джегутинского муниципального района 369300, КЧР, г.Усть-Джегута, ул.Морозова, 47 тел. 8 (87875)7-45-25, сайт: https://ustdzhegutinskij-r91.gosweb.gosuslugi.ru/; E-mail: udmunicipal@mail.ru</p> <p>Приём граждан осуществляется в рабочие дни с 9:00 до 18:00, перерыв: с 13:00 до 14:00 Правообладатели земельных участков, в отношении которых испрашивается публичный сервитут (если их права не зарегистрированы в ЕГРН), в течение 7 календарных дней со дня опубликования</p>

	<p>настоящего сообщения, подают в Министерство имущественных и земельных отношений КЧР, заявление об учете их прав с приложением копий документов, а также оригиналов документов (для сверки), подтверждающих эти права. В заявлении указывается способ связи с правообладателем, в том числе почтовый адрес и (или) адрес электронной почты.</p> <p>(адреса, по которому заинтересованные лица могут ознакомиться с поступившим ходатайством об установлении публичного сервитута и прилагаемым к нему описанием местоположения границ публичного сервитута, подать заявления об учете прав на земельные участки, а также срок подачи указанных заявлений, время приема заинтересованных лиц для ознакомления с поступившим ходатайством об установлении публичного сервитута)</p>
5	<p>1) http://www.minizo.kchgov.ru 2) https://карачаевский-район.пф 3) http://karachaevsk.info 4) http://novyy-karachay.sp.kchgov.ru 5) https://kosta-hetagurovskoe-sp.ru 6) http://khumara.sp.kchgov.ru 7) http://kamennomost.sp.kchgov.ru 8) http://n-mara.sp.kchgov.ru 9) http://v-mara.sp.kchgov.ru 10) http://kart-dzhurt.sp.kchgov.ru 11) http://uchkulan.sp.kchgov.ru 12) сайт: http://khurzuk.sp.kchgov.ru 13) https://ustdzhegutinskij-r91.gosweb.gosuslugi.ru/</p> <p>(официальные сайты в информационно - телекоммуникационной сети «Интернет», на которых размещается сообщение о поступившем ходатайстве об установлении публичного сервитута с описанием местоположения границ публичного сервитута)</p>
6	<p>1. Объект внесен в схему территориального планирования Карачаево-Черкесской Республики постановлением Правительства Карачаево-Черкесской Республики от 01.06.2022 № 160; 2. Программа развития газоснабжения и газификации Карачаево-Черкесской Республики на период 2021-2025 годы; 3. Проект организации строительства (2681.054.П.0/0.1293-ПОС) от 2024 года, выполненный ООО «СтройГазКомплект».</p> <p>(реквизиты решений об утверждении документа территориального планирования, документации по планировке территории, а также информацию об инвестиционной программе субъекта естественных монополий)</p>
7	<p>https://fgistp.economy.gov.ru</p> <p>(сведения об официальных сайтах в информационно-телекоммуникационной сети «Интернет», на которых размещены утвержденные документы территориального планирования, документация по планировке территории, инвестиционная программа субъекта естественных монополий)</p>
8	<p>194044, г. Санкт-Петербург, вн. тер. г. Муниципальный округ Сампсониевское, пр-кт Большой Сампсониевский, д. 60, литера А info@eoggazprom.ru</p>
9	<p>Графическое описание местоположения границ публичного сервитута, а также перечень координат характерных точек этих границ размещен на официальных сайтах, указанных в п.5 настоящего сообщения</p>

ГРАФИЧЕСКОЕ ОПИСАНИЕ

местоположения границ населенных пунктов, территориальных зон, особо охраняемых природных территорий, зон с особыми условиями использования территории

Публичный сервитут в отношении земель и земельных участков в целях строительства и эксплуатации линейного объекта «Газопровод межпоселковый а. Новая Теберда - а. Учкулан с отводами на п. Эльбрусский- а. Карт-Джурт -а. Хурзук - а. Верхний Учкулан Карачаево-Черкесской Республики (трасса газопровода: от г. Карачаевск до а. Нижняя Мара - а. Верхняя Мара - п. Эльбрусский - а. Карт-Джурт - а. Верхний Учкулан - а. Учкулан -а. Хурзук Карачаевского района Карачаево-Черкесской Республики)»

(наименование объекта, местоположение границ которого описано (далее - объект))

Раздел 1

Сведения об объекте

№ п/п	Характеристики объекта	Описание характеристик
1	2	3
1.	Местоположение объекта	Карачаево-Черкесская Республика
2.	Площадь объекта +/- величина погрешности определения площади (Р +/- Дельта Р)	381174 +/- 216 м ²
3.	Иные характеристики объекта	Публичный сервитут в отношении земель и земельных участков в целях строительства и эксплуатации линейного объекта «Газопровод межпоселковый а. Новая Теберда - а. Учкулан с отводами на п. Эльбрусский- а. Карт-Джурт -а. Хурзук - а. Верхний Учкулан Карачаево-Черкесской Республики (трасса газопровода: от г. Карачаевск до а. Нижняя Мара - а. Верхняя Мара - п. Эльбрусский - а. Карт-Джурт - а. Верхний Учкулан - а. Учкулан -а. Хурзук Карачаевского района Карачаево-Черкесской Республики)» в соответствии с пунктом 1 статьи 39.37 Земельного Кодекса Российской Федерации сроком на 49 лет в пользу общества с ограниченной ответственностью «Газпром газификация» (ОГРН 1217800107744, ИНН 7813655197, юридический и фактический адрес: 194044, г. Санкт-Петербург, вн.тер.г. Муниципальный округ Сампсониевское, пр-кт Большой Сампсониевский, д.60, литера А. Телефон: +7 (812) 613-33-00. Электронная почта: info@eoggazprom.ru).

Раздел 2

Сведения о местоположении границ объекта

1. Система координат МСК-09, зона 1

2. Сведения о характерных точках границ объекта

Обозначение характерных точек границ	Координаты, м		Метод определения координат характерной точки	Средняя квадратическая погрешность положения характерной точки (Mt), м	Описание обозначения точки на местности (при наличии)
	X	Y			
1	2	3	4	5	6
1	540334.89	316648.90	Аналитический метод	0.10	Закрепление отсутствует
2	540336.21	316650.69	Аналитический метод	0.10	Закрепление отсутствует
3	540342.92	316666.05	Аналитический метод	0.10	Закрепление отсутствует
4	540345.15	316666.93	Аналитический метод	0.10	Закрепление отсутствует
5	540352.24	316663.83	Аналитический метод	0.10	Закрепление отсутствует
6	540371.73	316659.00	Аналитический метод	0.10	Закрепление отсутствует
7	540378.43	316660.06	Аналитический метод	0.10	Закрепление отсутствует
8	540378.58	316659.07	Аналитический метод	0.10	Закрепление отсутствует
9	540397.74	316662.08	Аналитический метод	0.10	Закрепление отсутствует
10	540413.52	316656.01	Аналитический метод	0.10	Закрепление отсутствует
11	540432.82	316671.73	Аналитический метод	0.10	Закрепление отсутствует
12	540432.19	316672.50	Аналитический метод	0.10	Закрепление отсутствует
13	540441.32	316679.93	Аналитический метод	0.10	Закрепление отсутствует
14	540441.97	316680.43	Аналитический метод	0.10	Закрепление отсутствует
15	540443.36	316679.85	Аналитический метод	0.10	Закрепление отсутствует
16	540442.98	316678.93	Аналитический метод	0.10	Закрепление отсутствует
17	540529.28	316643.19	Аналитический метод	0.10	Закрепление отсутствует
18	540562.40	316647.02	Аналитический метод	0.10	Закрепление отсутствует
19	540674.42	316598.55	Аналитический метод	0.10	Закрепление отсутствует
20	540685.45	316593.78	Аналитический метод	0.10	Закрепление отсутствует
21	540700.90	316572.27	Аналитический метод	0.10	Закрепление отсутствует
22	540701.08	316555.05	Аналитический метод	0.10	Закрепление отсутствует

2. Сведения о характерных точках границ объекта					
Обозначение характерных точек границ	Координаты, м		Метод определения координат характерной точки	Средняя квадратическая погрешность положения характерной точки (Mt), м	Описание обозначения точки на местности (при наличии)
	X	Y			
1	2	3	4	5	6
23	540687.50	316530.07	Аналитический метод	0.10	Закрепление отсутствует
24	540652.17	316508.27	Аналитический метод	0.10	Закрепление отсутствует
25	540643.28	316485.60	Аналитический метод	0.10	Закрепление отсутствует
26	540650.92	316477.10	Аналитический метод	0.10	Закрепление отсутствует
27	540690.90	316470.21	Аналитический метод	0.10	Закрепление отсутствует
28	540757.45	316477.91	Аналитический метод	0.10	Закрепление отсутствует
29	540933.95	316319.77	Аналитический метод	0.10	Закрепление отсутствует
30	540922.16	316306.61	Аналитический метод	0.10	Закрепление отсутствует
31	540896.26	316269.03	Аналитический метод	0.10	Закрепление отсутствует
32	540906.04	316248.44	Аналитический метод	0.10	Закрепление отсутствует
33	540911.46	316246.51	Аналитический метод	0.10	Закрепление отсутствует
34	540911.12	316245.57	Аналитический метод	0.10	Закрепление отсутствует
35	540944.96	316233.53	Аналитический метод	0.10	Закрепление отсутствует
36	540972.70	316235.36	Аналитический метод	0.10	Закрепление отсутствует
37	540972.63	316236.36	Аналитический метод	0.10	Закрепление отсутствует
38	540991.72	316237.62	Аналитический метод	0.10	Закрепление отсутствует
39	541011.92	316219.92	Аналитический метод	0.10	Закрепление отсутствует
40	541023.53	316220.68	Аналитический метод	0.10	Закрепление отсутствует
41	541035.49	316244.96	Аналитический метод	0.10	Закрепление отсутствует
42	541078.56	316244.17	Аналитический метод	0.10	Закрепление отсутствует
43	541099.52	316262.36	Аналитический метод	0.10	Закрепление отсутствует
44	541117.06	316256.30	Аналитический метод	0.10	Закрепление отсутствует
45	541253.06	316320.91	Аналитический метод	0.10	Закрепление отсутствует
46	541362.80	316397.66	Аналитический метод	0.10	Закрепление отсутствует
47	541385.27	316422.58	Аналитический метод	0.10	Закрепление отсутствует

2. Сведения о характерных точках границ объекта					
Обозначение характерных точек границ	Координаты, м		Метод определения координат характерной точки	Средняя квадратическая погрешность положения характерной точки (Mt), м	Описание обозначения точки на местности (при наличии)
	X	Y			
1	2	3	4	5	6
48	541406.58	316440.42	Аналитический метод	0.10	Закрепление отсутствует
49	541511.64	316496.00	Аналитический метод	0.10	Закрепление отсутствует
50	541508.32	316544.36	Аналитический метод	0.10	Закрепление отсутствует
51	541557.22	316547.72	Аналитический метод	0.10	Закрепление отсутствует
52	541595.74	316591.93	Аналитический метод	0.10	Закрепление отсутствует
53	541641.31	316613.29	Аналитический метод	0.10	Закрепление отсутствует
54	541700.29	316649.99	Аналитический метод	0.10	Закрепление отсутствует
55	541700.82	316649.14	Аналитический метод	0.10	Закрепление отсутствует
56	541742.78	316675.25	Аналитический метод	0.10	Закрепление отсутствует
57	541743.02	316682.36	Аналитический метод	0.10	Закрепление отсутствует
58	541742.97	316682.44	Аналитический метод	0.10	Закрепление отсутствует
59	541697.65	316654.24	Аналитический метод	0.10	Закрепление отсутствует
60	541698.17	316653.39	Аналитический метод	0.10	Закрепление отсутствует
61	541639.39	316616.81	Аналитический метод	0.10	Закрепление отсутствует
62	541593.28	316595.19	Аналитический метод	0.10	Закрепление отсутствует
63	541555.29	316551.60	Аналитический метод	0.10	Закрепление отсутствует
64	541504.06	316548.08	Аналитический метод	0.10	Закрепление отсутствует
65	541507.33	316500.51	Аналитический метод	0.10	Закрепление отсутствует
66	541507.48	316498.32	Аналитический метод	0.10	Закрепление отсутствует
67	541404.34	316443.76	Аналитический метод	0.10	Закрепление отсутствует
68	541382.49	316425.47	Аналитический метод	0.10	Закрепление отсутствует
69	541360.13	316400.67	Аналитический метод	0.10	Закрепление отсутствует
70	541251.04	316324.37	Аналитический метод	0.10	Закрепление отсутствует
71	541116.82	316260.62	Аналитический метод	0.10	Закрепление отсутствует
72	541098.65	316266.89	Аналитический метод	0.10	Закрепление отсутствует

2. Сведения о характерных точках границ объекта					
Обозначение характерных точек границ	Координаты, м		Метод определения координат характерной точки	Средняя квадратическая погрешность положения характерной точки (Mt), м	Описание обозначения точки на местности (при наличии)
	X	Y			
1	2	3	4	5	6
73	541077.10	316248.20	Аналитический метод	0.10	Закрепление отсутствует
74	541033.02	316249.01	Аналитический метод	0.10	Закрепление отсутствует
75	541020.96	316224.52	Аналитический метод	0.10	Закрепление отсутствует
76	541013.31	316224.02	Аналитический метод	0.10	Закрепление отсутствует
77	540993.11	316241.72	Аналитический метод	0.10	Закрепление отсутствует
78	540972.37	316240.35	Аналитический метод	0.10	Закрепление отсутствует
79	540972.31	316241.35	Аналитический метод	0.10	Закрепление отсутствует
80	540945.80	316239.60	Аналитический метод	0.10	Закрепление отсутствует
81	540913.13	316251.22	Аналитический метод	0.10	Закрепление отсутствует
82	540912.80	316250.28	Аналитический метод	0.10	Закрепление отсутствует
83	540908.94	316251.65	Аналитический метод	0.10	Закрепление отсутствует
84	540900.86	316268.66	Аналитический метод	0.10	Закрепление отсутствует
85	540925.31	316304.13	Аналитический метод	0.10	Закрепление отсутствует
86	540937.41	316317.63	Аналитический метод	0.10	Закрепление отсутствует
87	540938.15	316316.97	Аналитический метод	0.10	Закрепление отсутствует
88	540941.68	316320.90	Аналитический метод	0.10	Закрепление отсутствует
89	540759.44	316484.18	Аналитический метод	0.10	Закрепление отсутствует
90	540691.07	316476.26	Аналитический метод	0.10	Закрепление отсутствует
91	540653.99	316482.66	Аналитический метод	0.10	Закрепление отсутствует
92	540650.22	316486.86	Аналитический метод	0.10	Закрепление отсутствует
93	540657.02	316504.21	Аналитический метод	0.10	Закрепление отсутствует
94	540692.01	316525.80	Аналитический метод	0.10	Закрепление отсутствует
95	540707.09	316553.56	Аналитический метод	0.10	Закрепление отсутствует
96	540706.88	316574.23	Аналитический метод	0.10	Закрепление отсутствует
97	540689.36	316598.63	Аналитический метод	0.10	Закрепление отсутствует

2. Сведения о характерных точках границ объекта					
Обозначение характерных точек границ	Координаты, м		Метод определения координат характерной точки	Средняя квадратическая погрешность положения характерной точки (Mt), м	Описание обозначения точки на местности (при наличии)
	X	Y			
1	2	3	4	5	6
98	540676.80	316604.06	Аналитический метод	0.10	Закрепление отсутствует
99	540563.31	316653.17	Аналитический метод	0.10	Закрепление отсутствует
100	540530.13	316649.33	Аналитический метод	0.10	Закрепление отсутствует
101	540445.27	316684.47	Аналитический метод	0.10	Закрепление отсутствует
102	540444.89	316683.55	Аналитический метод	0.10	Закрепление отсутствует
103	540441.36	316685.01	Аналитический метод	0.10	Закрепление отсутствует
104	540438.84	316683.07	Аналитический метод	0.10	Закрепление отсутствует
105	540429.67	316675.60	Аналитический метод	0.10	Закрепление отсутствует
106	540429.04	316676.38	Аналитический метод	0.10	Закрепление отсутствует
107	540412.43	316662.86	Аналитический метод	0.10	Закрепление отсутствует
108	540398.40	316668.26	Аналитический метод	0.10	Закрепление отсутствует
109	540377.65	316664.99	Аналитический метод	0.10	Закрепление отсутствует
110	540377.81	316664.01	Аналитический метод	0.10	Закрепление отсутствует
111	540371.90	316663.08	Аналитический метод	0.10	Закрепление отсутствует
112	540353.53	316667.63	Аналитический метод	0.10	Закрепление отсутствует
113	540345.23	316671.25	Аналитический метод	0.10	Закрепление отсутствует
114	540339.92	316669.17	Аналитический метод	0.10	Закрепление отсутствует
115	540332.73	316652.70	Аналитический метод	0.10	Закрепление отсутствует
116	540331.67	316651.27	Аналитический метод	0.10	Закрепление отсутствует
1	540334.89	316648.90	Аналитический метод	0.10	Закрепление отсутствует
117	541746.89	316739.30	Аналитический метод	0.10	Закрепление отсутствует
118	541750.22	316775.28	Аналитический метод	0.10	Закрепление отсутствует
119	541749.83	316797.48	Аналитический метод	0.10	Закрепление отсутствует
120	541747.16	316790.47	Аналитический метод	0.10	Закрепление отсутствует
117	541746.89	316739.30	Аналитический метод	0.10	Закрепление отсутствует

2. Сведения о характерных точках границ объекта					
Обозначение характерных точек границ	Координаты, м		Метод определения координат характерной точки	Средняя квадратическая погрешность положения характерной точки (Mt), м	Описание обозначения точки на местности (при наличии)
	X	Y			
1	2	3	4	5	6
121	541761.67	316863.76	Аналитический метод	0.10	Закрепление отсутствует
122	541762.34	316873.71	Аналитический метод	0.10	Закрепление отсутствует
123	541748.98	316881.12	Аналитический метод	0.10	Закрепление отсутствует
124	541755.61	316893.08	Аналитический метод	0.10	Закрепление отсутствует
125	541754.74	316893.57	Аналитический метод	0.10	Закрепление отсутствует
126	541756.05	316895.94	Аналитический метод	0.10	Закрепление отсутствует
127	541755.86	316907.34	Аналитический метод	0.10	Закрепление отсутствует
128	541754.84	316939.06	Аналитический метод	0.10	Закрепление отсутствует
129	541755.84	316939.09	Аналитический метод	0.10	Закрепление отсутствует
130	541754.81	316971.26	Аналитический метод	0.10	Закрепление отсутствует
131	541753.81	316971.23	Аналитический метод	0.10	Закрепление отсутствует
132	541753.39	316984.53	Аналитический метод	0.10	Закрепление отсутствует
133	541845.80	316994.95	Аналитический метод	0.10	Закрепление отсутствует
134	541859.01	317011.19	Аналитический метод	0.10	Закрепление отсутствует
135	541829.09	317111.70	Аналитический метод	0.10	Закрепление отсутствует
136	541791.44	317172.41	Аналитический метод	0.10	Закрепление отсутствует
137	541771.36	317191.23	Аналитический метод	0.10	Закрепление отсутствует
138	541713.93	317250.45	Аналитический метод	0.10	Закрепление отсутствует
139	541690.22	317282.72	Аналитический метод	0.10	Закрепление отсутствует
140	541671.79	317299.94	Аналитический метод	0.10	Закрепление отсутствует
141	541663.82	317311.68	Аналитический метод	0.10	Закрепление отсутствует
142	541632.58	317348.54	Аналитический метод	0.10	Закрепление отсутствует
143	541633.89	317352.20	Аналитический метод	0.10	Закрепление отсутствует
144	541647.32	317395.62	Аналитический метод	0.10	Закрепление отсутствует
145	541668.11	317389.19	Аналитический метод	0.10	Закрепление отсутствует

2. Сведения о характерных точках границ объекта					
Обозначение характерных точек границ	Координаты, м		Метод определения координат характерной точки	Средняя квадратическая погрешность положения характерной точки (Mt), м	Описание обозначения точки на местности (при наличии)
	X	Y			
1	2	3	4	5	6
146	541680.62	317378.99	Аналитический метод	0.10	Закрепление отсутствует
147	541692.18	317375.41	Аналитический метод	0.10	Закрепление отсутствует
148	541712.76	317377.14	Аналитический метод	0.10	Закрепление отсутствует
149	541978.21	317295.99	Аналитический метод	0.10	Закрепление отсутствует
150	541984.57	317284.04	Аналитический метод	0.10	Закрепление отсутствует
151	541996.94	317279.05	Аналитический метод	0.10	Закрепление отсутствует
152	542037.63	317264.04	Аналитический метод	0.10	Закрепление отсутствует
153	542089.67	317242.80	Аналитический метод	0.10	Закрепление отсутствует
154	542126.19	317235.57	Аналитический метод	0.10	Закрепление отсутствует
155	542221.07	317206.42	Аналитический метод	0.10	Закрепление отсутствует
156	542326.57	317182.34	Аналитический метод	0.10	Закрепление отсутствует
157	542418.86	317162.90	Аналитический метод	0.10	Закрепление отсутствует
158	542464.58	317154.42	Аналитический метод	0.10	Закрепление отсутствует
159	542499.44	317142.84	Аналитический метод	0.10	Закрепление отсутствует
160	542519.83	317140.24	Аналитический метод	0.10	Закрепление отсутствует
161	542533.72	317141.51	Аналитический метод	0.10	Закрепление отсутствует
162	542589.59	317130.92	Аналитический метод	0.10	Закрепление отсутствует
163	542608.14	317130.93	Аналитический метод	0.10	Закрепление отсутствует
164	542774.69	317102.57	Аналитический метод	0.10	Закрепление отсутствует
165	542963.29	317065.84	Аналитический метод	0.10	Закрепление отсутствует
166	542973.56	317035.98	Аналитический метод	0.10	Закрепление отсутствует
167	542979.65	317034.79	Аналитический метод	0.10	Закрепление отсутствует
168	543229.18	316999.47	Аналитический метод	0.10	Закрепление отсутствует
169	543381.73	316978.13	Аналитический метод	0.10	Закрепление отсутствует
170	543400.91	316974.91	Аналитический метод	0.10	Закрепление отсутствует

2. Сведения о характерных точках границ объекта					
Обозначение характерных точек границ	Координаты, м		Метод определения координат характерной точки	Средняя квадратическая погрешность положения характерной точки (Mt), м	Описание обозначения точки на местности (при наличии)
	X	Y			
1	2	3	4	5	6
171	543421.07	316972.24	Аналитический метод	0.10	Закрепление отсутствует
172	543432.15	316986.65	Аналитический метод	0.10	Закрепление отсутствует
173	543435.93	316986.15	Аналитический метод	0.10	Закрепление отсутствует
174	543473.84	316979.71	Аналитический метод	0.10	Закрепление отсутствует
175	543536.38	316971.41	Аналитический метод	0.10	Закрепление отсутствует
176	543568.89	316968.18	Аналитический метод	0.10	Закрепление отсутствует
177	543576.15	316978.29	Аналитический метод	0.10	Закрепление отсутствует
178	543576.89	316985.68	Аналитический метод	0.10	Закрепление отсутствует
179	543600.15	316983.37	Аналитический метод	0.10	Закрепление отсутствует
180	543611.62	316957.98	Аналитический метод	0.10	Закрепление отсутствует
181	543617.78	316957.37	Аналитический метод	0.10	Закрепление отсутствует
182	543660.34	316954.70	Аналитический метод	0.10	Закрепление отсутствует
183	543756.43	316945.11	Аналитический метод	0.10	Закрепление отсутствует
184	543775.70	316942.20	Аналитический метод	0.10	Закрепление отсутствует
185	543798.88	316947.71	Аналитический метод	0.10	Закрепление отсутствует
186	543903.77	316936.79	Аналитический метод	0.10	Закрепление отсутствует
187	543922.35	316930.43	Аналитический метод	0.10	Закрепление отсутствует
188	543973.68	316925.41	Аналитический метод	0.10	Закрепление отсутствует
189	543987.57	316924.11	Аналитический метод	0.10	Закрепление отсутствует
190	544034.24	316919.58	Аналитический метод	0.10	Закрепление отсутствует
191	544043.42	316899.40	Аналитический метод	0.10	Закрепление отсутствует
192	544106.71	316893.26	Аналитический метод	0.10	Закрепление отсутствует
193	544132.12	316895.57	Аналитический метод	0.10	Закрепление отсутствует
194	544241.38	316884.90	Аналитический метод	0.10	Закрепление отсутствует
195	544258.43	316878.52	Аналитический метод	0.10	Закрепление отсутствует

2. Сведения о характерных точках границ объекта					
Обозначение характерных точек границ	Координаты, м		Метод определения координат характерной точки	Средняя квадратическая погрешность положения характерной точки (Mt), м	Описание обозначения точки на местности (при наличии)
	X	Y			
1	2	3	4	5	6
196	544386.51	316866.08	Аналитический метод	0.10	Закрепление отсутствует
197	544398.80	316851.14	Аналитический метод	0.10	Закрепление отсутствует
198	544430.33	316848.08	Аналитический метод	0.10	Закрепление отсутствует
199	544445.42	316860.50	Аналитический метод	0.10	Закрепление отсутствует
200	544591.21	316846.30	Аналитический метод	0.10	Закрепление отсутствует
201	544595.27	316888.12	Аналитический метод	0.10	Закрепление отсутствует
202	544578.01	316936.56	Аналитический метод	0.10	Закрепление отсутствует
203	544588.25	316963.15	Аналитический метод	0.10	Закрепление отсутствует
204	544595.33	316980.23	Аналитический метод	0.10	Закрепление отсутствует
205	544618.94	317018.54	Аналитический метод	0.10	Закрепление отсутствует
206	544624.86	317053.33	Аналитический метод	0.10	Закрепление отсутствует
207	544630.06	317072.26	Аналитический метод	0.10	Закрепление отсутствует
208	544632.12	317079.77	Аналитический метод	0.10	Закрепление отсутствует
209	544706.15	317176.77	Аналитический метод	0.10	Закрепление отсутствует
210	544692.35	317209.86	Аналитический метод	0.10	Закрепление отсутствует
211	544682.21	317254.20	Аналитический метод	0.10	Закрепление отсутствует
212	544682.24	317274.00	Аналитический метод	0.10	Закрепление отсутствует
213	544669.20	317281.56	Аналитический метод	0.10	Закрепление отсутствует
214	544669.27	317324.87	Аналитический метод	0.10	Закрепление отсутствует
215	544674.28	317337.26	Аналитический метод	0.10	Закрепление отсутствует
216	544684.89	317357.70	Аналитический метод	0.10	Закрепление отсутствует
217	544699.77	317374.11	Аналитический метод	0.10	Закрепление отсутствует
218	544736.14	317398.33	Аналитический метод	0.10	Закрепление отсутствует
219	544810.77	317423.86	Аналитический метод	0.10	Закрепление отсутствует
220	544869.12	317425.76	Аналитический метод	0.10	Закрепление отсутствует

2. Сведения о характерных точках границ объекта					
Обозначение характерных точек границ	Координаты, м		Метод определения координат характерной точки	Средняя квадратическая погрешность положения характерной точки (Mt), м	Описание обозначения точки на местности (при наличии)
	X	Y			
1	2	3	4	5	6
221	544900.90	317425.59	Аналитический метод	0.10	Закрепление отсутствует
222	544923.74	317430.51	Аналитический метод	0.10	Закрепление отсутствует
223	544935.34	317431.54	Аналитический метод	0.10	Закрепление отсутствует
224	544957.71	317435.60	Аналитический метод	0.10	Закрепление отсутствует
225	544970.87	317440.13	Аналитический метод	0.10	Закрепление отсутствует
226	544980.87	317447.12	Аналитический метод	0.10	Закрепление отсутствует
227	544984.69	317451.39	Аналитический метод	0.10	Закрепление отсутствует
228	544989.60	317458.31	Аналитический метод	0.10	Закрепление отсутствует
229	544995.45	317467.61	Аналитический метод	0.10	Закрепление отсутствует
230	545000.54	317476.93	Аналитический метод	0.10	Закрепление отсутствует
231	545003.49	317498.04	Аналитический метод	0.10	Закрепление отсутствует
232	545000.00	317549.68	Аналитический метод	0.10	Закрепление отсутствует
233	544995.72	317564.48	Аналитический метод	0.10	Закрепление отсутствует
234	545010.34	317568.71	Аналитический метод	0.10	Закрепление отсутствует
235	545011.81	317574.65	Аналитический метод	0.10	Закрепление отсутствует
236	545020.21	317604.18	Аналитический метод	0.10	Закрепление отсутствует
237	545035.34	317699.50	Аналитический метод	0.10	Закрепление отсутствует
238	545034.31	317750.08	Аналитический метод	0.10	Закрепление отсутствует
239	545033.81	317760.78	Аналитический метод	0.10	Закрепление отсутствует
240	545014.88	317789.96	Аналитический метод	0.10	Закрепление отсутствует
241	545014.59	317795.53	Аналитический метод	0.10	Закрепление отсутствует
242	545017.89	317799.19	Аналитический метод	0.10	Закрепление отсутствует
243	545028.70	317824.20	Аналитический метод	0.10	Закрепление отсутствует
244	545028.70	317832.25	Аналитический метод	0.10	Закрепление отсутствует
245	545033.89	317850.49	Аналитический метод	0.10	Закрепление отсутствует

2. Сведения о характерных точках границ объекта					
Обозначение характерных точек границ	Координаты, м		Метод определения координат характерной точки	Средняя квадратическая погрешность положения характерной точки (Mt), м	Описание обозначения точки на местности (при наличии)
	X	Y			
1	2	3	4	5	6
246	545037.24	317856.83	Аналитический метод	0.10	Закрепление отсутствует
247	545041.56	317858.17	Аналитический метод	0.10	Закрепление отсутствует
248	545062.00	317864.50	Аналитический метод	0.10	Закрепление отсутствует
249	545068.01	317866.36	Аналитический метод	0.10	Закрепление отсутствует
250	545071.96	317862.70	Аналитический метод	0.10	Закрепление отсутствует
251	545079.32	317851.95	Аналитический метод	0.10	Закрепление отсутствует
252	545080.85	317847.90	Аналитический метод	0.10	Закрепление отсутствует
253	545080.44	317838.91	Аналитический метод	0.10	Закрепление отсутствует
254	545078.07	317818.24	Аналитический метод	0.10	Закрепление отсутствует
255	545093.78	317806.76	Аналитический метод	0.10	Закрепление отсутствует
256	545129.18	317797.72	Аналитический метод	0.10	Закрепление отсутствует
257	545155.84	317804.60	Аналитический метод	0.10	Закрепление отсутствует
258	545152.45	317817.70	Аналитический метод	0.10	Закрепление отсутствует
259	545148.69	317850.87	Аналитический метод	0.10	Закрепление отсутствует
260	545148.90	317865.42	Аналитический метод	0.10	Закрепление отсутствует
261	545151.02	317881.91	Аналитический метод	0.10	Закрепление отсутствует
262	545151.83	317891.71	Аналитический метод	0.10	Закрепление отсутствует
263	545152.25	317900.11	Аналитический метод	0.10	Закрепление отсутствует
264	545151.41	317915.59	Аналитический метод	0.10	Закрепление отсутствует
265	545147.16	317938.01	Аналитический метод	0.10	Закрепление отсутствует
266	545142.79	317957.17	Аналитический метод	0.10	Закрепление отсутствует
267	545140.39	317966.76	Аналитический метод	0.10	Закрепление отсутствует
268	545139.42	317973.62	Аналитический метод	0.10	Закрепление отсутствует
269	545138.02	317991.89	Аналитический метод	0.10	Закрепление отсутствует
270	545138.47	318003.82	Аналитический метод	0.10	Закрепление отсутствует

2. Сведения о характерных точках границ объекта					
Обозначение характерных точек границ	Координаты, м		Метод определения координат характерной точки	Средняя квадратическая погрешность положения характерной точки (Mt), м	Описание обозначения точки на местности (при наличии)
	X	Y			
1	2	3	4	5	6
271	545140.80	318033.30	Аналитический метод	0.10	Закрепление отсутствует
272	545145.70	318051.68	Аналитический метод	0.10	Закрепление отсутствует
273	545147.53	318072.77	Аналитический метод	0.10	Закрепление отсутствует
274	545156.84	318120.58	Аналитический метод	0.10	Закрепление отсутствует
275	545164.14	318151.24	Аналитический метод	0.10	Закрепление отсутствует
276	545165.86	318159.01	Аналитический метод	0.10	Закрепление отсутствует
277	545173.58	318185.56	Аналитический метод	0.10	Закрепление отсутствует
278	545177.39	318196.40	Аналитический метод	0.10	Закрепление отсутствует
279	545185.09	318213.33	Аналитический метод	0.10	Закрепление отсутствует
280	545188.21	318218.36	Аналитический метод	0.10	Закрепление отсутствует
281	545192.29	318223.30	Аналитический метод	0.10	Закрепление отсутствует
282	545223.12	318245.57	Аналитический метод	0.10	Закрепление отсутствует
283	545234.50	318254.47	Аналитический метод	0.10	Закрепление отсутствует
284	545241.10	318261.11	Аналитический метод	0.10	Закрепление отсутствует
285	545252.36	318275.99	Аналитический метод	0.10	Закрепление отсутствует
286	545254.28	318291.31	Аналитический метод	0.10	Закрепление отсутствует
287	545244.76	318313.89	Аналитический метод	0.10	Закрепление отсутствует
288	545221.72	318331.33	Аналитический метод	0.10	Закрепление отсутствует
289	545191.95	318351.85	Аналитический метод	0.10	Закрепление отсутствует
290	545144.63	318382.81	Аналитический метод	0.10	Закрепление отсутствует
291	545123.66	318409.19	Аналитический метод	0.10	Закрепление отсутствует
292	545112.67	318438.86	Аналитический метод	0.10	Закрепление отсутствует
293	545108.83	318463.79	Аналитический метод	0.10	Закрепление отсутствует
294	545110.56	318488.15	Аналитический метод	0.10	Закрепление отсутствует
295	545120.88	318532.04	Аналитический метод	0.10	Закрепление отсутствует

2. Сведения о характерных точках границ объекта					
Обозначение характерных точек границ	Координаты, м		Метод определения координат характерной точки	Средняя квадратическая погрешность положения характерной точки (Mt), м	Описание обозначения точки на местности (при наличии)
	X	Y			
1	2	3	4	5	6
296	545127.69	318551.67	Аналитический метод	0.10	Закрепление отсутствует
297	545152.39	318602.28	Аналитический метод	0.10	Закрепление отсутствует
298	545154.73	318609.11	Аналитический метод	0.10	Закрепление отсутствует
299	545156.44	318617.65	Аналитический метод	0.10	Закрепление отсутствует
300	545156.17	318631.37	Аналитический метод	0.10	Закрепление отсутствует
301	545155.73	318643.25	Аналитический метод	0.10	Закрепление отсутствует
302	545152.82	318675.80	Аналитический метод	0.10	Закрепление отсутствует
303	545150.76	318683.36	Аналитический метод	0.10	Закрепление отсутствует
304	545141.08	318707.30	Аналитический метод	0.10	Закрепление отсутствует
305	545139.69	318713.06	Аналитический метод	0.10	Закрепление отсутствует
306	545138.50	318719.58	Аналитический метод	0.10	Закрепление отсутствует
307	545138.25	318729.71	Аналитический метод	0.10	Закрепление отсутствует
308	545138.89	318736.63	Аналитический метод	0.10	Закрепление отсутствует
309	545140.61	318743.23	Аналитический метод	0.10	Закрепление отсутствует
310	545143.68	318750.31	Аналитический метод	0.10	Закрепление отсутствует
311	545149.66	318762.44	Аналитический метод	0.10	Закрепление отсутствует
312	545159.18	318779.68	Аналитический метод	0.10	Закрепление отсутствует
313	545163.89	318791.20	Аналитический метод	0.10	Закрепление отсутствует
314	545173.16	318815.90	Аналитический метод	0.10	Закрепление отсутствует
315	545181.03	318836.87	Аналитический метод	0.10	Закрепление отсутствует
316	545188.29	318857.56	Аналитический метод	0.10	Закрепление отсутствует
317	545196.11	318873.53	Аналитический метод	0.10	Закрепление отсутствует
318	545201.84	318883.27	Аналитический метод	0.10	Закрепление отсутствует
319	545215.85	318901.65	Аналитический метод	0.10	Закрепление отсутствует
320	545223.42	318912.64	Аналитический метод	0.10	Закрепление отсутствует

2. Сведения о характерных точках границ объекта					
Обозначение характерных точек границ	Координаты, м		Метод определения координат характерной точки	Средняя квадратическая погрешность положения характерной точки (Mt), м	Описание обозначения точки на местности (при наличии)
	X	Y			
1	2	3	4	5	6
321	545227.42	318918.87	Аналитический метод	0.10	Закрепление отсутствует
322	545232.06	318927.19	Аналитический метод	0.10	Закрепление отсутствует
323	545238.90	318940.68	Аналитический метод	0.10	Закрепление отсутствует
324	545246.00	318965.96	Аналитический метод	0.10	Закрепление отсутствует
325	545247.96	318975.60	Аналитический метод	0.10	Закрепление отсутствует
326	545259.99	319004.21	Аналитический метод	0.10	Закрепление отсутствует
327	545273.20	319041.52	Аналитический метод	0.10	Закрепление отсутствует
328	545293.38	319098.00	Аналитический метод	0.10	Закрепление отсутствует
329	545300.56	319116.35	Аналитический метод	0.10	Закрепление отсутствует
330	545309.84	319148.17	Аналитический метод	0.10	Закрепление отсутствует
331	545326.80	319195.76	Аналитический метод	0.10	Закрепление отсутствует
332	545337.01	319204.44	Аналитический метод	0.10	Закрепление отсутствует
333	545346.44	319230.90	Аналитический метод	0.10	Закрепление отсутствует
334	545335.59	319243.66	Аналитический метод	0.10	Закрепление отсутствует
335	545335.75	319245.58	Аналитический метод	0.10	Закрепление отсутствует
336	545339.54	319267.51	Аналитический метод	0.10	Закрепление отсутствует
337	545340.35	319280.68	Аналитический метод	0.10	Закрепление отсутствует
338	545337.90	319306.05	Аналитический метод	0.10	Закрепление отсутствует
339	545344.84	319336.38	Аналитический метод	0.10	Закрепление отсутствует
340	545361.18	319383.98	Аналитический метод	0.10	Закрепление отсутствует
341	545371.58	319396.74	Аналитический метод	0.10	Закрепление отсутствует
342	545392.06	319430.54	Аналитический метод	0.10	Закрепление отсутствует
343	545400.46	319447.55	Аналитический метод	0.10	Закрепление отсутствует
344	545402.49	319451.65	Аналитический метод	0.10	Закрепление отсутствует
345	545431.16	319504.79	Аналитический метод	0.10	Закрепление отсутствует

2. Сведения о характерных точках границ объекта					
Обозначение характерных точек границ	Координаты, м		Метод определения координат характерной точки	Средняя квадратическая погрешность положения характерной точки (Mt), м	Описание обозначения точки на местности (при наличии)
	X	Y			
1	2	3	4	5	6
346	545454.06	319545.56	Аналитический метод	0.10	Закрепление отсутствует
347	545476.55	319585.03	Аналитический метод	0.10	Закрепление отсутствует
348	545486.92	319604.66	Аналитический метод	0.10	Закрепление отсутствует
349	545496.08	319623.48	Аналитический метод	0.10	Закрепление отсутствует
350	545501.33	319638.01	Аналитический метод	0.10	Закрепление отсутствует
351	545504.97	319653.60	Аналитический метод	0.10	Закрепление отсутствует
352	545506.37	319661.50	Аналитический метод	0.10	Закрепление отсутствует
353	545508.07	319679.56	Аналитический метод	0.10	Закрепление отсутствует
354	545508.46	319688.64	Аналитический метод	0.10	Закрепление отсутствует
355	545508.18	319705.44	Аналитический метод	0.10	Закрепление отсутствует
356	545507.87	319712.89	Аналитический метод	0.10	Закрепление отсутствует
357	545507.39	319724.08	Аналитический метод	0.10	Закрепление отсутствует
358	545504.11	319767.87	Аналитический метод	0.10	Закрепление отсутствует
359	545503.15	319826.21	Аналитический метод	0.10	Закрепление отсутствует
360	545504.88	319838.64	Аналитический метод	0.10	Закрепление отсутствует
361	545507.66	319855.38	Аналитический метод	0.10	Закрепление отсутствует
362	545511.38	319872.21	Аналитический метод	0.10	Закрепление отсутствует
363	545518.94	319896.97	Аналитический метод	0.10	Закрепление отсутствует
364	545521.35	319906.31	Аналитический метод	0.10	Закрепление отсутствует
365	545522.53	319911.74	Аналитический метод	0.10	Закрепление отсутствует
366	545523.49	319917.75	Аналитический метод	0.10	Закрепление отсутствует
367	545523.97	319923.21	Аналитический метод	0.10	Закрепление отсутствует
368	545524.39	319933.07	Аналитический метод	0.10	Закрепление отсутствует
369	545524.18	319941.55	Аналитический метод	0.10	Закрепление отсутствует
370	545522.98	319950.73	Аналитический метод	0.10	Закрепление отсутствует

2. Сведения о характерных точках границ объекта					
Обозначение характерных точек границ	Координаты, м		Метод определения координат характерной точки	Средняя квадратическая погрешность положения характерной точки (Mt), м	Описание обозначения точки на местности (при наличии)
	X	Y			
1	2	3	4	5	6
371	545520.76	319964.39	Аналитический метод	0.10	Закрепление отсутствует
372	545515.31	319988.36	Аналитический метод	0.10	Закрепление отсутствует
373	545514.06	319992.57	Аналитический метод	0.10	Закрепление отсутствует
374	545503.81	319989.53	Аналитический метод	0.10	Закрепление отсутствует
375	545496.52	320014.08	Аналитический метод	0.10	Закрепление отсутствует
376	545491.72	320051.92	Аналитический метод	0.10	Закрепление отсутствует
377	545498.37	320075.82	Аналитический метод	0.10	Закрепление отсутствует
378	545521.23	320126.78	Аналитический метод	0.10	Закрепление отсутствует
379	545539.61	320160.67	Аналитический метод	0.10	Закрепление отсутствует
380	545564.72	320195.85	Аналитический метод	0.10	Закрепление отсутствует
381	545567.01	320195.63	Аналитический метод	0.10	Закрепление отсутствует
382	545575.91	320194.77	Аналитический метод	0.10	Закрепление отсутствует
383	545601.96	320231.27	Аналитический метод	0.10	Закрепление отсутствует
384	545606.90	320253.36	Аналитический метод	0.10	Закрепление отсутствует
385	545615.46	320315.87	Аналитический метод	0.10	Закрепление отсутствует
386	545610.08	320325.86	Аналитический метод	0.10	Закрепление отсутствует
387	545608.88	320328.08	Аналитический метод	0.10	Закрепление отсутствует
388	545617.27	320341.67	Аналитический метод	0.10	Закрепление отсутствует
389	545630.84	320356.30	Аналитический метод	0.10	Закрепление отсутствует
390	545657.60	320382.77	Аналитический метод	0.10	Закрепление отсутствует
391	545765.06	320485.07	Аналитический метод	0.10	Закрепление отсутствует
392	545779.59	320503.13	Аналитический метод	0.10	Закрепление отсутствует
393	545803.92	320539.17	Аналитический метод	0.10	Закрепление отсутствует
394	545827.12	320571.43	Аналитический метод	0.10	Закрепление отсутствует
395	545833.63	320579.96	Аналитический метод	0.10	Закрепление отсутствует

2. Сведения о характерных точках границ объекта					
Обозначение характерных точек границ	Координаты, м		Метод определения координат характерной точки	Средняя квадратическая погрешность положения характерной точки (Mt), м	Описание обозначения точки на местности (при наличии)
	X	Y			
1	2	3	4	5	6
396	545839.87	320586.49	Аналитический метод	0.10	Закрепление отсутствует
397	545864.73	320610.14	Аналитический метод	0.10	Закрепление отсутствует
398	545869.42	320615.27	Аналитический метод	0.10	Закрепление отсутствует
399	545874.18	320622.37	Аналитический метод	0.10	Закрепление отсутствует
400	545877.51	320628.91	Аналитический метод	0.10	Закрепление отсутствует
401	545875.09	320707.64	Аналитический метод	0.10	Закрепление отсутствует
402	545877.75	320726.15	Аналитический метод	0.10	Закрепление отсутствует
403	545879.86	320737.04	Аналитический метод	0.10	Закрепление отсутствует
404	545886.24	320759.97	Аналитический метод	0.10	Закрепление отсутствует
405	545892.35	320776.70	Аналитический метод	0.10	Закрепление отсутствует
406	545901.00	320793.06	Аналитический метод	0.10	Закрепление отсутствует
407	545929.00	320822.41	Аналитический метод	0.10	Закрепление отсутствует
408	545949.62	320839.44	Аналитический метод	0.10	Закрепление отсутствует
409	545994.27	320873.48	Аналитический метод	0.10	Закрепление отсутствует
410	546251.87	321035.36	Аналитический метод	0.10	Закрепление отсутствует
411	546313.54	321069.28	Аналитический метод	0.10	Закрепление отсутствует
412	546345.65	321086.79	Аналитический метод	0.10	Закрепление отсутствует
413	546346.23	321110.25	Аналитический метод	0.10	Закрепление отсутствует
414	546481.88	321184.19	Аналитический метод	0.10	Закрепление отсутствует
415	546505.26	321233.16	Аналитический метод	0.10	Закрепление отсутствует
416	546513.44	321243.91	Аналитический метод	0.10	Закрепление отсутствует
417	546517.97	321247.62	Аналитический метод	0.10	Закрепление отсутствует
418	546551.49	321250.24	Аналитический метод	0.10	Закрепление отсутствует
419	546604.46	321237.40	Аналитический метод	0.10	Закрепление отсутствует
420	546618.67	321227.85	Аналитический метод	0.10	Закрепление отсутствует

2. Сведения о характерных точках границ объекта					
Обозначение характерных точек границ	Координаты, м		Метод определения координат характерной точки	Средняя квадратическая погрешность положения характерной точки (Mt), м	Описание обозначения точки на местности (при наличии)
	X	Y			
1	2	3	4	5	6
421	546625.82	321238.50	Аналитический метод	0.10	Закрепление отсутствует
422	546628.00	321237.03	Аналитический метод	0.10	Закрепление отсутствует
423	546642.22	321232.93	Аналитический метод	0.10	Закрепление отсутствует
424	546648.42	321232.24	Аналитический метод	0.10	Закрепление отсутствует
425	546666.76	321231.46	Аналитический метод	0.10	Закрепление отсутствует
426	546687.20	321232.29	Аналитический метод	0.10	Закрепление отсутствует
427	546713.20	321235.72	Аналитический метод	0.10	Закрепление отсутствует
428	546797.97	321253.49	Аналитический метод	0.10	Закрепление отсутствует
429	546865.61	321274.92	Аналитический метод	0.10	Закрепление отсутствует
430	546886.48	321278.29	Аналитический метод	0.10	Закрепление отсутствует
431	546913.04	321280.32	Аналитический метод	0.10	Закрепление отсутствует
432	546954.75	321281.60	Аналитический метод	0.10	Закрепление отсутствует
433	546953.47	321323.23	Аналитический метод	0.10	Закрепление отсутствует
434	546955.73	321347.51	Аналитический метод	0.10	Закрепление отсутствует
435	546957.87	321353.01	Аналитический метод	0.10	Закрепление отсутствует
436	546962.96	321360.38	Аналитический метод	0.10	Закрепление отсутствует
437	546978.63	321374.39	Аналитический метод	0.10	Закрепление отсутствует
438	546981.89	321375.10	Аналитический метод	0.10	Закрепление отсутствует
439	546990.28	321365.88	Аналитический метод	0.10	Закрепление отсутствует
440	546998.61	321367.69	Аналитический метод	0.10	Закрепление отсутствует
441	547020.52	321368.03	Аналитический метод	0.10	Закрепление отсутствует
442	547037.34	321365.43	Аналитический метод	0.10	Закрепление отсутствует
443	547068.19	321355.11	Аналитический метод	0.10	Закрепление отсутствует
444	547083.00	321351.03	Аналитический метод	0.10	Закрепление отсутствует
445	547097.95	321347.52	Аналитический метод	0.10	Закрепление отсутствует

2. Сведения о характерных точках границ объекта					
Обозначение характерных точек границ	Координаты, м		Метод определения координат характерной точки	Средняя квадратическая погрешность положения характерной точки (Mt), м	Описание обозначения точки на местности (при наличии)
	X	Y			
1	2	3	4	5	6
446	547106.13	321345.96	Аналитический метод	0.10	Закрепление отсутствует
447	547114.35	321344.61	Аналитический метод	0.10	Закрепление отсутствует
448	547136.72	321341.85	Аналитический метод	0.10	Закрепление отсутствует
449	547151.39	321340.78	Аналитический метод	0.10	Закрепление отсутствует
450	547158.55	321339.51	Аналитический метод	0.10	Закрепление отсутствует
451	547166.28	321336.02	Аналитический метод	0.10	Закрепление отсутствует
452	547169.58	321333.77	Аналитический метод	0.10	Закрепление отсутствует
453	547188.02	321307.55	Аналитический метод	0.10	Закрепление отсутствует
454	547208.69	321282.65	Аналитический метод	0.10	Закрепление отсутствует
455	547233.11	321268.51	Аналитический метод	0.10	Закрепление отсутствует
456	547258.57	321255.73	Аналитический метод	0.10	Закрепление отсутствует
457	547287.83	321244.67	Аналитический метод	0.10	Закрепление отсутствует
458	547351.92	321234.45	Аналитический метод	0.10	Закрепление отсутствует
459	547377.79	321232.73	Аналитический метод	0.10	Закрепление отсутствует
460	547425.61	321183.66	Аналитический метод	0.10	Закрепление отсутствует
461	547431.19	321174.19	Аналитический метод	0.10	Закрепление отсутствует
462	547434.78	321169.95	Аналитический метод	0.10	Закрепление отсутствует
463	547438.86	321166.64	Аналитический метод	0.10	Закрепление отсутствует
464	547443.99	321163.50	Аналитический метод	0.10	Закрепление отсутствует
465	547453.00	321158.64	Аналитический метод	0.10	Закрепление отсутствует
466	547463.96	321153.68	Аналитический метод	0.10	Закрепление отсутствует
467	547488.05	321144.21	Аналитический метод	0.10	Закрепление отсутствует
468	547506.81	321143.37	Аналитический метод	0.10	Закрепление отсутствует
469	547516.37	321146.18	Аналитический метод	0.10	Закрепление отсутствует
470	547531.60	321154.06	Аналитический метод	0.10	Закрепление отсутствует

2. Сведения о характерных точках границ объекта					
Обозначение характерных точек границ	Координаты, м		Метод определения координат характерной точки	Средняя квадратическая погрешность положения характерной точки (Mt), м	Описание обозначения точки на местности (при наличии)
	X	Y			
1	2	3	4	5	6
471	547547.60	321164.08	Аналитический метод	0.10	Закрепление отсутствует
472	547547.16	321176.35	Аналитический метод	0.10	Закрепление отсутствует
473	547550.20	321178.26	Аналитический метод	0.10	Закрепление отсутствует
474	547565.76	321183.12	Аналитический метод	0.10	Закрепление отсутствует
475	547571.28	321184.54	Аналитический метод	0.10	Закрепление отсутствует
476	547580.91	321186.31	Аналитический метод	0.10	Закрепление отсутствует
477	547592.56	321186.83	Аналитический метод	0.10	Закрепление отсутствует
478	547599.58	321186.08	Аналитический метод	0.10	Закрепление отсутствует
479	547608.11	321184.57	Аналитический метод	0.10	Закрепление отсутствует
480	547627.16	321179.47	Аналитический метод	0.10	Закрепление отсутствует
481	547635.01	321176.42	Аналитический метод	0.10	Закрепление отсутствует
482	547644.72	321170.78	Аналитический метод	0.10	Закрепление отсутствует
483	547674.63	321149.57	Аналитический метод	0.10	Закрепление отсутствует
484	547700.65	321134.35	Аналитический метод	0.10	Закрепление отсутствует
485	547711.66	321129.81	Аналитический метод	0.10	Закрепление отсутствует
486	547718.50	321130.22	Аналитический метод	0.10	Закрепление отсутствует
487	547724.97	321133.34	Аналитический метод	0.10	Закрепление отсутствует
488	547734.84	321149.44	Аналитический метод	0.10	Закрепление отсутствует
489	547769.85	321220.85	Аналитический метод	0.10	Закрепление отсутствует
490	547777.15	321237.40	Аналитический метод	0.10	Закрепление отсутствует
491	547779.71	321252.77	Аналитический метод	0.10	Закрепление отсутствует
492	547789.32	321256.26	Аналитический метод	0.10	Закрепление отсутствует
493	547790.12	321261.04	Аналитический метод	0.10	Закрепление отсутствует
494	547787.16	321271.24	Аналитический метод	0.10	Закрепление отсутствует
495	547784.71	321277.05	Аналитический метод	0.10	Закрепление отсутствует

2. Сведения о характерных точках границ объекта					
Обозначение характерных точек границ	Координаты, м		Метод определения координат характерной точки	Средняя квадратическая погрешность положения характерной точки (Mt), м	Описание обозначения точки на местности (при наличии)
	X	Y			
1	2	3	4	5	6
496	547782.45	321281.51	Аналитический метод	0.10	Закрепление отсутствует
497	547774.34	321291.72	Аналитический метод	0.10	Закрепление отсутствует
498	547733.23	321337.05	Аналитический метод	0.10	Закрепление отсутствует
499	547695.42	321368.59	Аналитический метод	0.10	Закрепление отсутствует
500	547689.71	321383.52	Аналитический метод	0.10	Закрепление отсутствует
501	547686.44	321410.93	Аналитический метод	0.10	Закрепление отсутствует
502	547676.35	321431.39	Аналитический метод	0.10	Закрепление отсутствует
503	547651.44	321460.97	Аналитический метод	0.10	Закрепление отсутствует
504	547642.89	321468.81	Аналитический метод	0.10	Закрепление отсутствует
505	547634.91	321473.36	Аналитический метод	0.10	Закрепление отсутствует
506	547623.08	321478.22	Аналитический метод	0.10	Закрепление отсутствует
507	547619.72	321470.03	Аналитический метод	0.10	Закрепление отсутствует
508	547614.07	321472.35	Аналитический метод	0.10	Закрепление отсутствует
509	547573.24	321474.66	Аналитический метод	0.10	Закрепление отсутствует
510	547551.27	321480.90	Аналитический метод	0.10	Закрепление отсутствует
511	547533.79	321476.17	Аналитический метод	0.10	Закрепление отсутствует
512	547519.41	321483.21	Аналитический метод	0.10	Закрепление отсутствует
513	547501.76	321529.38	Аналитический метод	0.10	Закрепление отсутствует
514	547481.52	321550.49	Аналитический метод	0.10	Закрепление отсутствует
515	547434.48	321602.88	Аналитический метод	0.10	Закрепление отсутствует
516	547371.91	321647.16	Аналитический метод	0.10	Закрепление отсутствует
517	547304.28	321718.69	Аналитический метод	0.10	Закрепление отсутствует
518	547281.05	321757.97	Аналитический метод	0.10	Закрепление отсутствует
519	547271.55	321786.66	Аналитический метод	0.10	Закрепление отсутствует
520	547264.03	321798.64	Аналитический метод	0.10	Закрепление отсутствует

2. Сведения о характерных точках границ объекта					
Обозначение характерных точек границ	Координаты, м		Метод определения координат характерной точки	Средняя квадратическая погрешность положения характерной точки (Mt), м	Описание обозначения точки на местности (при наличии)
	X	Y			
1	2	3	4	5	6
521	547230.13	321858.70	Аналитический метод	0.10	Закрепление отсутствует
522	547220.19	321877.99	Аналитический метод	0.10	Закрепление отсутствует
523	547210.76	321891.94	Аналитический метод	0.10	Закрепление отсутствует
524	547203.77	321903.61	Аналитический метод	0.10	Закрепление отсутствует
525	547197.57	321915.03	Аналитический метод	0.10	Закрепление отсутствует
526	547175.26	321960.73	Аналитический метод	0.10	Закрепление отсутствует
527	547147.32	322027.03	Аналитический метод	0.10	Закрепление отсутствует
528	547157.23	322040.11	Аналитический метод	0.10	Закрепление отсутствует
529	547154.86	322045.75	Аналитический метод	0.10	Закрепление отсутствует
530	547144.79	322072.46	Аналитический метод	0.10	Закрепление отсутствует
531	547136.88	322088.90	Аналитический метод	0.10	Закрепление отсутствует
532	547124.23	322106.43	Аналитический метод	0.10	Закрепление отсутствует
533	547110.93	322117.62	Аналитический метод	0.10	Закрепление отсутствует
534	547102.83	322123.81	Аналитический метод	0.10	Закрепление отсутствует
535	547076.93	322139.57	Аналитический метод	0.10	Закрепление отсутствует
536	547069.95	322142.54	Аналитический метод	0.10	Закрепление отсутствует
537	547062.46	322145.38	Аналитический метод	0.10	Закрепление отсутствует
538	547055.57	322147.11	Аналитический метод	0.10	Закрепление отсутствует
539	547049.63	322147.76	Аналитический метод	0.10	Закрепление отсутствует
540	547043.72	322147.76	Аналитический метод	0.10	Закрепление отсутствует
541	547037.05	322146.76	Аналитический метод	0.10	Закрепление отсутствует
542	547029.05	322145.13	Аналитический метод	0.10	Закрепление отсутствует
543	546948.84	322121.96	Аналитический метод	0.10	Закрепление отсутствует
544	546923.40	322113.61	Аналитический метод	0.10	Закрепление отсутствует
545	546891.66	322116.72	Аналитический метод	0.10	Закрепление отсутствует

2. Сведения о характерных точках границ объекта					
Обозначение характерных точек границ	Координаты, м		Метод определения координат характерной точки	Средняя квадратическая погрешность положения характерной точки (Mt), м	Описание обозначения точки на местности (при наличии)
	X	Y			
1	2	3	4	5	6
546	546886.19	322120.04	Аналитический метод	0.10	Закрепление отсутствует
547	546880.48	322124.84	Аналитический метод	0.10	Закрепление отсутствует
548	546875.31	322130.72	Аналитический метод	0.10	Закрепление отсутствует
549	546837.32	322192.91	Аналитический метод	0.10	Закрепление отсутствует
550	546801.13	322255.01	Аналитический метод	0.10	Закрепление отсутствует
551	546769.92	322293.27	Аналитический метод	0.10	Закрепление отсутствует
552	546730.76	322318.45	Аналитический метод	0.10	Закрепление отсутствует
553	546634.99	322313.21	Аналитический метод	0.10	Закрепление отсутствует
554	546493.95	322307.67	Аналитический метод	0.10	Закрепление отсутствует
555	546466.34	322321.67	Аналитический метод	0.10	Закрепление отсутствует
556	546449.77	322335.09	Аналитический метод	0.10	Закрепление отсутствует
557	546430.62	322354.37	Аналитический метод	0.10	Закрепление отсутствует
558	546421.41	322365.12	Аналитический метод	0.10	Закрепление отсутствует
559	546396.60	322396.64	Аналитический метод	0.10	Закрепление отсутствует
560	546377.43	322425.93	Аналитический метод	0.10	Закрепление отсутствует
561	546365.38	322446.11	Аналитический метод	0.10	Закрепление отсутствует
562	546336.93	322497.69	Аналитический метод	0.10	Закрепление отсутствует
563	546309.12	322542.46	Аналитический метод	0.10	Закрепление отсутствует
564	546260.15	322581.14	Аналитический метод	0.10	Закрепление отсутствует
565	546247.90	322594.33	Аналитический метод	0.10	Закрепление отсутствует
566	546234.61	322616.38	Аналитический метод	0.10	Закрепление отсутствует
567	546229.20	322632.91	Аналитический метод	0.10	Закрепление отсутствует
568	546225.62	322663.14	Аналитический метод	0.10	Закрепление отсутствует
569	546226.80	322676.91	Аналитический метод	0.10	Закрепление отсутствует
570	546233.06	322700.55	Аналитический метод	0.10	Закрепление отсутствует

2. Сведения о характерных точках границ объекта					
Обозначение характерных точек границ	Координаты, м		Метод определения координат характерной точки	Средняя квадратическая погрешность положения характерной точки (Mt), м	Описание обозначения точки на местности (при наличии)
	X	Y			
1	2	3	4	5	6
571	546237.55	322713.33	Аналитический метод	0.10	Закрепление отсутствует
572	546240.97	322720.90	Аналитический метод	0.10	Закрепление отсутствует
573	546245.46	322728.69	Аналитический метод	0.10	Закрепление отсутствует
574	546251.63	322738.00	Аналитический метод	0.10	Закрепление отсутствует
575	546277.70	322769.27	Аналитический метод	0.10	Закрепление отсутствует
576	546282.48	322772.65	Аналитический метод	0.10	Закрепление отсутствует
577	546297.16	322790.89	Аналитический метод	0.10	Закрепление отсутствует
578	546301.83	322799.38	Аналитический метод	0.10	Закрепление отсутствует
579	546303.79	322804.99	Аналитический метод	0.10	Закрепление отсутствует
580	546304.84	322809.84	Аналитический метод	0.10	Закрепление отсутствует
581	546305.32	322819.63	Аналитический метод	0.10	Закрепление отсутствует
582	546302.10	322834.28	Аналитический метод	0.10	Закрепление отсутствует
583	546282.05	322881.84	Аналитический метод	0.10	Закрепление отсутствует
584	546274.73	322902.81	Аналитический метод	0.10	Закрепление отсутствует
585	546265.88	322920.36	Аналитический метод	0.10	Закрепление отсутствует
586	546259.55	322930.47	Аналитический метод	0.10	Закрепление отсутствует
587	546238.13	322957.95	Аналитический метод	0.10	Закрепление отсутствует
588	546221.36	322978.60	Аналитический метод	0.10	Закрепление отсутствует
589	546181.91	323019.94	Аналитический метод	0.10	Закрепление отсутствует
590	546171.79	323032.53	Аналитический метод	0.10	Закрепление отсутствует
591	546137.83	323091.26	Аналитический метод	0.10	Закрепление отсутствует
592	546109.76	323129.80	Аналитический метод	0.10	Закрепление отсутствует
593	546098.99	323139.63	Аналитический метод	0.10	Закрепление отсутствует
594	546083.94	323148.57	Аналитический метод	0.10	Закрепление отсутствует
595	546073.76	323151.82	Аналитический метод	0.10	Закрепление отсутствует

2. Сведения о характерных точках границ объекта					
Обозначение характерных точек границ	Координаты, м		Метод определения координат характерной точки	Средняя квадратическая погрешность положения характерной точки (Mt), м	Описание обозначения точки на местности (при наличии)
	X	Y			
1	2	3	4	5	6
596	546056.85	323155.74	Аналитический метод	0.10	Закрепление отсутствует
597	546049.59	323147.97	Аналитический метод	0.10	Закрепление отсутствует
598	546046.15	323148.76	Аналитический метод	0.10	Закрепление отсутствует
599	545998.80	323159.37	Аналитический метод	0.10	Закрепление отсутствует
600	545987.94	323160.39	Аналитический метод	0.10	Закрепление отсутствует
601	545969.79	323159.84	Аналитический метод	0.10	Закрепление отсутствует
602	545959.85	323156.72	Аналитический метод	0.10	Закрепление отсутствует
603	545953.76	323152.83	Аналитический метод	0.10	Закрепление отсутствует
604	545918.67	323118.27	Аналитический метод	0.10	Закрепление отсутствует
605	545903.01	323106.27	Аналитический метод	0.10	Закрепление отсутствует
606	545892.38	323097.83	Аналитический метод	0.10	Закрепление отсутствует
607	545881.07	323088.53	Аналитический метод	0.10	Закрепление отсутствует
608	545874.43	323083.05	Аналитический метод	0.10	Закрепление отсутствует
609	545866.31	323075.88	Аналитический метод	0.10	Закрепление отсутствует
610	545858.81	323068.37	Аналитический метод	0.10	Закрепление отсутствует
611	545853.11	323061.21	Аналитический метод	0.10	Закрепление отсутствует
612	545842.26	323043.55	Аналитический метод	0.10	Закрепление отсутствует
613	545839.08	323036.16	Аналитический метод	0.10	Закрепление отсутствует
614	545836.34	323027.44	Аналитический метод	0.10	Закрепление отсутствует
615	545833.48	323007.88	Аналитический метод	0.10	Закрепление отсутствует
616	545833.02	322996.40	Аналитический метод	0.10	Закрепление отсутствует
617	545830.09	322981.83	Аналитический метод	0.10	Закрепление отсутствует
618	545823.61	322970.58	Аналитический метод	0.10	Закрепление отсутствует
619	545795.08	322951.63	Аналитический метод	0.10	Закрепление отсутствует
620	545760.29	322929.32	Аналитический метод	0.10	Закрепление отсутствует

2. Сведения о характерных точках границ объекта					
Обозначение характерных точек границ	Координаты, м		Метод определения координат характерной точки	Средняя квадратическая погрешность положения характерной точки (Mt), м	Описание обозначения точки на местности (при наличии)
	X	Y			
1	2	3	4	5	6
621	545746.23	322914.59	Аналитический метод	0.10	Закрепление отсутствует
622	545723.86	322881.45	Аналитический метод	0.10	Закрепление отсутствует
623	545712.77	322871.65	Аналитический метод	0.10	Закрепление отсутствует
624	545706.38	322866.83	Аналитический метод	0.10	Закрепление отсутствует
625	545690.59	322862.06	Аналитический метод	0.10	Закрепление отсутствует
626	545681.57	322863.27	Аналитический метод	0.10	Закрепление отсутствует
627	545644.62	322879.95	Аналитический метод	0.10	Закрепление отсутствует
628	545631.43	322891.57	Аналитический метод	0.10	Закрепление отсутствует
629	545571.07	322920.38	Аналитический метод	0.10	Закрепление отсутствует
630	545532.81	322918.27	Аналитический метод	0.10	Закрепление отсутствует
631	545515.55	322908.92	Аналитический метод	0.10	Закрепление отсутствует
632	545505.99	322902.84	Аналитический метод	0.10	Закрепление отсутствует
633	545476.04	322879.02	Аналитический метод	0.10	Закрепление отсутствует
634	545465.90	322871.85	Аналитический метод	0.10	Закрепление отсутствует
635	545448.15	322863.62	Аналитический метод	0.10	Закрепление отсутствует
636	545427.82	322857.54	Аналитический метод	0.10	Закрепление отсутствует
637	545390.45	322852.75	Аналитический метод	0.10	Закрепление отсутствует
638	545378.33	322852.75	Аналитический метод	0.10	Закрепление отсутствует
639	545327.63	322861.47	Аналитический метод	0.10	Закрепление отсутствует
640	545308.11	322859.20	Аналитический метод	0.10	Закрепление отсутствует
641	545273.68	322851.55	Аналитический метод	0.10	Закрепление отсутствует
642	545245.22	322848.91	Аналитический метод	0.10	Закрепление отсутствует
643	545227.42	322850.83	Аналитический метод	0.10	Закрепление отсутствует
644	545202.69	322860.07	Аналитический метод	0.10	Закрепление отсутствует
645	545187.86	322862.73	Аналитический метод	0.10	Закрепление отсутствует

2. Сведения о характерных точках границ объекта					
Обозначение характерных точек границ	Координаты, м		Метод определения координат характерной точки	Средняя квадратическая погрешность положения характерной точки (Mt), м	Описание обозначения точки на местности (при наличии)
	X	Y			
1	2	3	4	5	6
646	545173.19	322859.32	Аналитический метод	0.10	Закрепление отсутствует
647	545168.13	322856.39	Аналитический метод	0.10	Закрепление отсутствует
648	545161.59	322850.70	Аналитический метод	0.10	Закрепление отсутствует
649	545154.80	322843.05	Аналитический метод	0.10	Закрепление отсутствует
650	545113.96	322773.58	Аналитический метод	0.10	Закрепление отсутствует
651	545101.41	322757.29	Аналитический метод	0.10	Закрепление отсутствует
652	545082.44	322739.05	Аналитический метод	0.10	Закрепление отсутствует
653	545056.57	322719.05	Аналитический метод	0.10	Закрепление отсутствует
654	545027.97	322702.89	Аналитический метод	0.10	Закрепление отсутствует
655	545007.87	322685.83	Аналитический метод	0.10	Закрепление отсутствует
656	544983.96	322672.68	Аналитический метод	0.10	Закрепление отсутствует
657	544970.48	322668.79	Аналитический метод	0.10	Закрепление отсутствует
658	544956.35	322668.21	Аналитический метод	0.10	Закрепление отсутствует
659	544944.97	322670.53	Аналитический метод	0.10	Закрепление отсутствует
660	544927.28	322677.17	Аналитический метод	0.10	Закрепление отсутствует
661	544911.70	322686.38	Аналитический метод	0.10	Закрепление отсутствует
662	544900.96	322694.28	Аналитический метод	0.10	Закрепление отсутствует
663	544891.88	322702.82	Аналитический метод	0.10	Закрепление отсутствует
664	544882.50	322715.17	Аналитический метод	0.10	Закрепление отсутствует
665	544878.79	322722.51	Аналитический метод	0.10	Закрепление отсутствует
666	544875.67	322731.62	Аналитический метод	0.10	Закрепление отсутствует
667	544874.84	322738.97	Аналитический метод	0.10	Закрепление отсутствует
668	544874.13	322748.03	Аналитический метод	0.10	Закрепление отсутствует
669	544874.33	322755.06	Аналитический метод	0.10	Закрепление отсутствует
670	544875.03	322761.84	Аналитический метод	0.10	Закрепление отсутствует

2. Сведения о характерных точках границ объекта					
Обозначение характерных точек границ	Координаты, м		Метод определения координат характерной точки	Средняя квадратическая погрешность положения характерной точки (Mt), м	Описание обозначения точки на местности (при наличии)
	X	Y			
1	2	3	4	5	6
671	544876.45	322768.76	Аналитический метод	0.10	Закрепление отсутствует
672	544885.89	322802.35	Аналитический метод	0.10	Закрепление отсутствует
673	544889.69	322821.35	Аналитический метод	0.10	Закрепление отсутствует
674	544892.78	322845.03	Аналитический метод	0.10	Закрепление отсутствует
675	544895.12	322860.74	Аналитический метод	0.10	Закрепление отсутствует
676	544904.17	322864.27	Аналитический метод	0.10	Закрепление отсутствует
677	544905.58	322873.77	Аналитический метод	0.10	Закрепление отсутствует
678	544909.36	322889.48	Аналитический метод	0.10	Закрепление отсутствует
679	544911.88	322900.47	Аналитический метод	0.10	Закрепление отсутствует
680	544913.88	322904.91	Аналитический метод	0.10	Закрепление отсутствует
681	544916.72	322909.18	Аналитический метод	0.10	Закрепление отсутствует
682	544935.06	322929.14	Аналитический метод	0.10	Закрепление отсутствует
683	544940.57	322935.59	Аналитический метод	0.10	Закрепление отсутствует
684	544942.49	322938.29	Аналитический метод	0.10	Закрепление отсутствует
685	544946.38	322945.66	Аналитический метод	0.10	Закрепление отсутствует
686	544958.00	322972.80	Аналитический метод	0.10	Закрепление отсутствует
687	544965.83	322985.13	Аналитический метод	0.10	Закрепление отсутствует
688	544987.55	323005.73	Аналитический метод	0.10	Закрепление отсутствует
689	544993.09	323011.28	Аналитический метод	0.10	Закрепление отсутствует
690	544996.63	323015.66	Аналитический метод	0.10	Закрепление отсутствует
691	544999.88	323020.46	Аналитический метод	0.10	Закрепление отсутствует
692	545002.18	323024.76	Аналитический метод	0.10	Закрепление отсутствует
693	545004.16	323029.33	Аналитический метод	0.10	Закрепление отсутствует
694	545005.40	323034.39	Аналитический метод	0.10	Закрепление отсутствует
695	545006.13	323040.24	Аналитический метод	0.10	Закрепление отсутствует

2. Сведения о характерных точках границ объекта					
Обозначение характерных точек границ	Координаты, м		Метод определения координат характерной точки	Средняя квадратическая погрешность положения характерной точки (Mt), м	Описание обозначения точки на местности (при наличии)
	X	Y			
1	2	3	4	5	6
696	545006.17	323046.06	Аналитический метод	0.10	Закрепление отсутствует
697	545005.89	323052.43	Аналитический метод	0.10	Закрепление отсутствует
698	545005.31	323059.84	Аналитический метод	0.10	Закрепление отсутствует
699	545002.80	323069.42	Аналитический метод	0.10	Закрепление отсутствует
700	544998.16	323079.34	Аналитический метод	0.10	Закрепление отсутствует
701	544983.91	323102.99	Аналитический метод	0.10	Закрепление отсутствует
702	544972.94	323118.83	Аналитический метод	0.10	Закрепление отсутствует
703	544967.18	323125.12	Аналитический метод	0.10	Закрепление отсутствует
704	544957.91	323131.45	Аналитический метод	0.10	Закрепление отсутствует
705	544947.80	323135.74	Аналитический метод	0.10	Закрепление отсутствует
706	544938.15	323139.04	Аналитический метод	0.10	Закрепление отсутствует
707	544931.26	323133.02	Аналитический метод	0.10	Закрепление отсутствует
708	544931.04	323133.09	Аналитический метод	0.10	Закрепление отсутствует
709	544916.34	323138.76	Аналитический метод	0.10	Закрепление отсутствует
710	544906.09	323143.58	Аналитический метод	0.10	Закрепление отсутствует
711	544900.09	323147.16	Аналитический метод	0.10	Закрепление отсутствует
712	544894.99	323151.90	Аналитический метод	0.10	Закрепление отсутствует
713	544887.34	323162.13	Аналитический метод	0.10	Закрепление отсутствует
714	544883.75	323173.11	Аналитический метод	0.10	Закрепление отсутствует
715	544879.06	323195.46	Аналитический метод	0.10	Закрепление отсутствует
716	544881.66	323247.21	Аналитический метод	0.10	Закрепление отсутствует
717	544888.60	323257.94	Аналитический метод	0.10	Закрепление отсутствует
718	544895.88	323264.27	Аналитический метод	0.10	Закрепление отсутствует
719	544905.27	323261.04	Аналитический метод	0.10	Закрепление отсутствует
720	544911.57	323264.11	Аналитический метод	0.10	Закрепление отсутствует

2. Сведения о характерных точках границ объекта					
Обозначение характерных точек границ	Координаты, м		Метод определения координат характерной точки	Средняя квадратическая погрешность положения характерной точки (Mt), м	Описание обозначения точки на местности (при наличии)
	X	Y			
1	2	3	4	5	6
721	544917.90	323266.50	Аналитический метод	0.10	Закрепление отсутствует
722	544938.90	323271.39	Аналитический метод	0.10	Закрепление отсутствует
723	544951.76	323275.23	Аналитический метод	0.10	Закрепление отсутствует
724	544964.78	323279.77	Аналитический метод	0.10	Закрепление отсутствует
725	544974.03	323283.90	Аналитический метод	0.10	Закрепление отсутствует
726	544985.11	323291.04	Аналитический метод	0.10	Закрепление отсутствует
727	544995.45	323305.66	Аналитический метод	0.10	Закрепление отсутствует
728	544999.38	323325.87	Аналитический метод	0.10	Закрепление отсутствует
729	544999.50	323341.70	Аналитический метод	0.10	Закрепление отсутствует
730	544996.10	323355.62	Аналитический метод	0.10	Закрепление отсутствует
731	544987.88	323370.31	Аналитический метод	0.10	Закрепление отсутствует
732	544976.16	323380.57	Аналитический метод	0.10	Закрепление отсутствует
733	544965.81	323383.94	Аналитический метод	0.10	Закрепление отсутствует
734	544960.86	323384.40	Аналитический метод	0.10	Закрепление отсутствует
735	544935.78	323382.15	Аналитический метод	0.10	Закрепление отсутствует
736	544912.55	323384.33	Аналитический метод	0.10	Закрепление отсутствует
737	544903.99	323387.21	Аналитический метод	0.10	Закрепление отсутствует
738	544882.84	323396.47	Аналитический метод	0.10	Закрепление отсутствует
739	544848.00	323403.49	Аналитический метод	0.10	Закрепление отсутствует
740	544834.04	323408.49	Аналитический метод	0.10	Закрепление отсутствует
741	544819.39	323416.94	Аналитический метод	0.10	Закрепление отсутствует
742	544807.48	323427.16	Аналитический метод	0.10	Закрепление отсутствует
743	544780.04	323468.66	Аналитический метод	0.10	Закрепление отсутствует
744	544764.23	323500.42	Аналитический метод	0.10	Закрепление отсутствует
745	544740.39	323535.92	Аналитический метод	0.10	Закрепление отсутствует

2. Сведения о характерных точках границ объекта					
Обозначение характерных точек границ	Координаты, м		Метод определения координат характерной точки	Средняя квадратическая погрешность положения характерной точки (Mt), м	Описание обозначения точки на местности (при наличии)
	X	Y			
1	2	3	4	5	6
746	544696.17	323589.43	Аналитический метод	0.10	Закрепление отсутствует
747	544670.92	323615.32	Аналитический метод	0.10	Закрепление отсутствует
748	544656.62	323628.75	Аналитический метод	0.10	Закрепление отсутствует
749	544650.48	323622.21	Аналитический метод	0.10	Закрепление отсутствует
750	544646.71	323625.76	Аналитический метод	0.10	Закрепление отсутствует
751	544617.98	323654.95	Аналитический метод	0.10	Закрепление отсутствует
752	544596.98	323678.98	Аналитический метод	0.10	Закрепление отсутствует
753	544591.97	323686.70	Аналитический метод	0.10	Закрепление отсутствует
754	544586.27	323699.71	Аналитический метод	0.10	Закрепление отсутствует
755	544585.44	323719.08	Аналитический метод	0.10	Закрепление отсутствует
756	544589.84	323749.55	Аналитический метод	0.10	Закрепление отсутствует
757	544597.91	323752.77	Аналитический метод	0.10	Закрепление отсутствует
758	544598.54	323757.13	Аналитический метод	0.10	Закрепление отсутствует
759	544597.48	323767.30	Аналитический метод	0.10	Закрепление отсутствует
760	544590.54	323791.50	Аналитический метод	0.10	Закрепление отсутствует
761	544584.22	323806.71	Аналитический метод	0.10	Закрепление отсутствует
762	544576.66	323820.88	Аналитический метод	0.10	Закрепление отсутствует
763	544562.57	323844.71	Аналитический метод	0.10	Закрепление отсутствует
764	544540.06	323891.76	Аналитический метод	0.10	Закрепление отсутствует
765	544531.53	323903.32	Аналитический метод	0.10	Закрепление отсутствует
766	544521.21	323913.80	Аналитический метод	0.10	Закрепление отсутствует
767	544480.64	323947.44	Аналитический метод	0.10	Закрепление отсутствует
768	544456.60	323978.26	Аналитический метод	0.10	Закрепление отсутствует
769	544439.35	323997.39	Аналитический метод	0.10	Закрепление отсутствует
770	544427.05	323994.76	Аналитический метод	0.10	Закрепление отсутствует

2. Сведения о характерных точках границ объекта					
Обозначение характерных точек границ	Координаты, м		Метод определения координат характерной точки	Средняя квадратическая погрешность положения характерной точки (Mt), м	Описание обозначения точки на местности (при наличии)
	X	Y			
1	2	3	4	5	6
771	544423.28	323998.93	Аналитический метод	0.10	Закрепление отсутствует
772	544414.07	324007.23	Аналитический метод	0.10	Закрепление отсутствует
773	544402.55	324020.23	Аналитический метод	0.10	Закрепление отсутствует
774	544395.92	324031.42	Аналитический метод	0.10	Закрепление отсутствует
775	544389.55	324043.90	Аналитический метод	0.10	Закрепление отсутствует
776	544381.94	324061.96	Аналитический метод	0.10	Закрепление отсутствует
777	544377.45	324075.52	Аналитический метод	0.10	Закрепление отсутствует
778	544373.74	324093.34	Аналитический метод	0.10	Закрепление отсутствует
779	544371.92	324104.00	Аналитический метод	0.10	Закрепление отсутствует
780	544370.13	324121.01	Аналитический метод	0.10	Закрепление отсутствует
781	544368.91	324135.93	Аналитический метод	0.10	Закрепление отсутствует
782	544373.56	324179.14	Аналитический метод	0.10	Закрепление отсутствует
783	544363.96	324253.37	Аналитический метод	0.10	Закрепление отсутствует
784	544351.88	324281.28	Аналитический метод	0.10	Закрепление отсутствует
785	544342.04	324301.32	Аналитический метод	0.10	Закрепление отсутствует
786	544327.51	324334.91	Аналитический метод	0.10	Закрепление отсутствует
787	544325.07	324349.95	Аналитический метод	0.10	Закрепление отсутствует
788	544321.60	324382.80	Аналитический метод	0.10	Закрепление отсутствует
789	544315.85	324414.10	Аналитический метод	0.10	Закрепление отсутствует
790	544310.03	324533.04	Аналитический метод	0.10	Закрепление отсутствует
791	544308.03	324549.68	Аналитический метод	0.10	Закрепление отсутствует
792	544299.50	324598.38	Аналитический метод	0.10	Закрепление отсутствует
793	544289.33	324621.87	Аналитический метод	0.10	Закрепление отсутствует
794	544273.34	324638.15	Аналитический метод	0.10	Закрепление отсутствует
795	544263.81	324644.19	Аналитический метод	0.10	Закрепление отсутствует

2. Сведения о характерных точках границ объекта					
Обозначение характерных точек границ	Координаты, м		Метод определения координат характерной точки	Средняя квадратическая погрешность положения характерной точки (Mt), м	Описание обозначения точки на местности (при наличии)
	X	Y			
1	2	3	4	5	6
796	544243.91	324663.68	Аналитический метод	0.10	Закрепление отсутствует
797	544158.20	324744.94	Аналитический метод	0.10	Закрепление отсутствует
798	544103.84	324807.03	Аналитический метод	0.10	Закрепление отсутствует
799	544087.69	324813.58	Аналитический метод	0.10	Закрепление отсутствует
800	544057.91	324802.49	Аналитический метод	0.10	Закрепление отсутствует
801	544030.12	324789.44	Аналитический метод	0.10	Закрепление отсутствует
802	543930.75	324765.36	Аналитический метод	0.10	Закрепление отсутствует
803	543910.64	324757.75	Аналитический метод	0.10	Закрепление отсутствует
804	543900.03	324753.32	Аналитический метод	0.10	Закрепление отсутствует
805	543871.86	324739.16	Аналитический метод	0.10	Закрепление отсутствует
806	543858.63	324732.88	Аналитический метод	0.10	Закрепление отсутствует
807	543813.82	324714.59	Аналитический метод	0.10	Закрепление отсутствует
808	543805.88	324715.88	Аналитический метод	0.10	Закрепление отсутствует
809	543801.97	324718.16	Аналитический метод	0.10	Закрепление отсутствует
810	543797.31	324724.82	Аналитический метод	0.10	Закрепление отсутствует
811	543784.34	324756.73	Аналитический метод	0.10	Закрепление отсутствует
812	543764.99	324797.35	Аналитический метод	0.10	Закрепление отсутствует
813	543759.59	324807.34	Аналитический метод	0.10	Закрепление отсутствует
814	543752.51	324819.15	Аналитический метод	0.10	Закрепление отсутствует
815	543717.61	324874.33	Аналитический метод	0.10	Закрепление отсутствует
816	543693.29	324938.88	Аналитический метод	0.10	Закрепление отсутствует
817	543666.70	324981.41	Аналитический метод	0.10	Закрепление отсутствует
818	543642.70	324986.95	Аналитический метод	0.10	Закрепление отсутствует
819	543640.51	324990.45	Аналитический метод	0.10	Закрепление отсутствует
820	543637.20	324996.21	Аналитический метод	0.10	Закрепление отсутствует

2. Сведения о характерных точках границ объекта					
Обозначение характерных точек границ	Координаты, м		Метод определения координат характерной точки	Средняя квадратическая погрешность положения характерной точки (Mt), м	Описание обозначения точки на местности (при наличии)
	X	Y			
1	2	3	4	5	6
821	543614.83	325044.51	Аналитический метод	0.10	Закрепление отсутствует
822	543600.31	325082.90	Аналитический метод	0.10	Закрепление отсутствует
823	543590.01	325106.40	Аналитический метод	0.10	Закрепление отсутствует
824	543585.86	325114.38	Аналитический метод	0.10	Закрепление отсутствует
825	543581.82	325120.76	Аналитический метод	0.10	Закрепление отсутствует
826	543574.89	325130.18	Аналитический метод	0.10	Закрепление отсутствует
827	543568.08	325137.31	Аналитический метод	0.10	Закрепление отсутствует
828	543558.99	325145.17	Аналитический метод	0.10	Закрепление отсутствует
829	543552.70	325149.41	Аналитический метод	0.10	Закрепление отсутствует
830	543540.69	325155.03	Аналитический метод	0.10	Закрепление отсутствует
831	543524.69	325159.42	Аналитический метод	0.10	Закрепление отсутствует
832	543517.06	325160.81	Аналитический метод	0.10	Закрепление отсутствует
833	543508.46	325162.80	Аналитический метод	0.10	Закрепление отсутствует
834	543502.11	325164.70	Аналитический метод	0.10	Закрепление отсутствует
835	543496.96	325166.60	Аналитический метод	0.10	Закрепление отсутствует
836	543492.13	325169.23	Аналитический метод	0.10	Закрепление отсутствует
837	543485.42	325173.61	Аналитический метод	0.10	Закрепление отсутствует
838	543481.24	325176.84	Аналитический метод	0.10	Закрепление отсутствует
839	543470.48	325185.94	Аналитический метод	0.10	Закрепление отсутствует
840	543428.70	325231.97	Аналитический метод	0.10	Закрепление отсутствует
841	543412.95	325247.28	Аналитический метод	0.10	Закрепление отсутствует
842	543415.06	325255.60	Аналитический метод	0.10	Закрепление отсутствует
843	543420.51	325271.67	Аналитический метод	0.10	Закрепление отсутствует
844	543425.68	325281.56	Аналитический метод	0.10	Закрепление отсутствует
845	543476.79	325338.16	Аналитический метод	0.10	Закрепление отсутствует

2. Сведения о характерных точках границ объекта					
Обозначение характерных точек границ	Координаты, м		Метод определения координат характерной точки	Средняя квадратическая погрешность положения характерной точки (Mt), м	Описание обозначения точки на местности (при наличии)
	X	Y			
1	2	3	4	5	6
846	543506.97	325374.86	Аналитический метод	0.10	Закрепление отсутствует
847	543527.34	325394.56	Аналитический метод	0.10	Закрепление отсутствует
848	543563.50	325426.71	Аналитический метод	0.10	Закрепление отсутствует
849	543725.11	325555.65	Аналитический метод	0.10	Закрепление отсутствует
850	543726.83	325570.99	Аналитический метод	0.10	Закрепление отсутствует
851	543718.98	325588.98	Аналитический метод	0.10	Закрепление отсутствует
852	543705.78	325610.69	Аналитический метод	0.10	Закрепление отсутствует
853	543684.71	325637.63	Аналитический метод	0.10	Закрепление отсутствует
854	543674.98	325663.96	Аналитический метод	0.10	Закрепление отсутствует
855	543661.41	325678.72	Аналитический метод	0.10	Закрепление отсутствует
856	543632.16	325699.01	Аналитический метод	0.10	Закрепление отсутствует
857	543594.41	325750.37	Аналитический метод	0.10	Закрепление отсутствует
858	543593.39	325762.72	Аналитический метод	0.10	Закрепление отсутствует
859	543585.74	325784.13	Аналитический метод	0.10	Закрепление отсутствует
860	543571.56	325796.76	Аналитический метод	0.10	Закрепление отсутствует
861	543507.17	325850.20	Аналитический метод	0.10	Закрепление отсутствует
862	543494.11	325869.81	Аналитический метод	0.10	Закрепление отсутствует
863	543489.69	325878.36	Аналитический метод	0.10	Закрепление отсутствует
864	543490.93	325882.26	Аналитический метод	0.10	Закрепление отсутствует
865	543507.22	325922.26	Аналитический метод	0.10	Закрепление отсутствует
866	543513.48	325945.82	Аналитический метод	0.10	Закрепление отсутствует
867	543515.09	325959.36	Аналитический метод	0.10	Закрепление отсутствует
868	543513.05	325986.51	Аналитический метод	0.10	Закрепление отсутствует
869	543501.95	326002.86	Аналитический метод	0.10	Закрепление отсутствует
870	543477.28	326007.53	Аналитический метод	0.10	Закрепление отсутствует

2. Сведения о характерных точках границ объекта					
Обозначение характерных точек границ	Координаты, м		Метод определения координат характерной точки	Средняя квадратическая погрешность положения характерной точки (Mt), м	Описание обозначения точки на местности (при наличии)
	X	Y			
1	2	3	4	5	6
871	543450.66	326014.86	Аналитический метод	0.10	Закрепление отсутствует
872	543422.50	326029.39	Аналитический метод	0.10	Закрепление отсутствует
873	543407.37	326042.95	Аналитический метод	0.10	Закрепление отсутствует
874	543394.69	326058.47	Аналитический метод	0.10	Закрепление отсутствует
875	543360.11	326101.75	Аналитический метод	0.10	Закрепление отсутствует
876	543352.93	326118.15	Аналитический метод	0.10	Закрепление отсутствует
877	543351.44	326129.57	Аналитический метод	0.10	Закрепление отсутствует
878	543357.35	326170.95	Аналитический метод	0.10	Закрепление отсутствует
879	543363.11	326184.31	Аналитический метод	0.10	Закрепление отсутствует
880	543379.64	326232.82	Аналитический метод	0.10	Закрепление отсутствует
881	543396.07	326252.31	Аналитический метод	0.10	Закрепление отсутствует
882	543422.82	326271.40	Аналитический метод	0.10	Закрепление отсутствует
883	543437.67	326296.33	Аналитический метод	0.10	Закрепление отсутствует
884	543439.55	326326.39	Аналитический метод	0.10	Закрепление отсутствует
885	543439.15	326374.33	Аналитический метод	0.10	Закрепление отсутствует
886	543450.52	326467.88	Аналитический метод	0.10	Закрепление отсутствует
887	543443.04	326473.50	Аналитический метод	0.10	Закрепление отсутствует
888	543441.42	326484.90	Аналитический метод	0.10	Закрепление отсутствует
889	543433.57	326505.75	Аналитический метод	0.10	Закрепление отсутствует
890	543419.96	326547.79	Аналитический метод	0.10	Закрепление отсутствует
891	543406.95	326559.00	Аналитический метод	0.10	Закрепление отсутствует
892	543403.48	326564.32	Аналитический метод	0.10	Закрепление отсутствует
893	543395.41	326584.22	Аналитический метод	0.10	Закрепление отсутствует
894	543393.14	326597.27	Аналитический метод	0.10	Закрепление отсутствует
895	543388.87	326604.62	Аналитический метод	0.10	Закрепление отсутствует

2. Сведения о характерных точках границ объекта					
Обозначение характерных точек границ	Координаты, м		Метод определения координат характерной точки	Средняя квадратическая погрешность положения характерной точки (Mt), м	Описание обозначения точки на местности (при наличии)
	X	Y			
1	2	3	4	5	6
896	543382.66	326611.30	Аналитический метод	0.10	Закрепление отсутствует
897	543379.43	326613.28	Аналитический метод	0.10	Закрепление отсутствует
898	543356.82	326627.11	Аналитический метод	0.10	Закрепление отсутствует
899	543233.43	326717.06	Аналитический метод	0.10	Закрепление отсутствует
900	543229.76	326719.73	Аналитический метод	0.10	Закрепление отсутствует
901	543230.67	326726.25	Аналитический метод	0.10	Закрепление отсутствует
902	543247.39	326846.21	Аналитический метод	0.10	Закрепление отсутствует
903	543251.05	326935.80	Аналитический метод	0.10	Закрепление отсутствует
904	543251.86	326955.61	Аналитический метод	0.10	Закрепление отсутствует
905	543256.05	326974.80	Аналитический метод	0.10	Закрепление отсутствует
906	543295.68	327156.18	Аналитический метод	0.10	Закрепление отсутствует
907	543299.96	327175.74	Аналитический метод	0.10	Закрепление отсутствует
908	543301.01	327195.64	Аналитический метод	0.10	Закрепление отсутствует
909	543312.57	327414.39	Аналитический метод	0.10	Закрепление отсутствует
910	543353.67	327531.36	Аналитический метод	0.10	Закрепление отсутствует
911	543359.65	327548.32	Аналитический метод	0.10	Закрепление отсутствует
912	543362.47	327547.31	Аналитический метод	0.10	Закрепление отсутствует
913	543502.63	327497.13	Аналитический метод	0.10	Закрепление отсутствует
914	543632.45	327371.92	Аналитический метод	0.10	Закрепление отсутствует
915	543639.65	327364.97	Аналитический метод	0.10	Закрепление отсутствует
916	543724.22	327452.66	Аналитический метод	0.10	Закрепление отсутствует
917	543736.21	327465.09	Аналитический метод	0.10	Закрепление отсутствует
918	543732.99	327476.18	Аналитический метод	0.10	Закрепление отсутствует
919	543676.83	327669.36	Аналитический метод	0.10	Закрепление отсутствует
920	543676.22	327671.47	Аналитический метод	0.10	Закрепление отсутствует

2. Сведения о характерных точках границ объекта					
Обозначение характерных точек границ	Координаты, м		Метод определения координат характерной точки	Средняя квадратическая погрешность положения характерной точки (Mt), м	Описание обозначения точки на местности (при наличии)
	X	Y			
1	2	3	4	5	6
921	543699.75	327895.23	Аналитический метод	0.10	Закрепление отсутствует
922	543643.61	328091.07	Аналитический метод	0.10	Закрепление отсутствует
923	543615.92	328170.32	Аналитический метод	0.10	Закрепление отсутствует
924	543610.07	328197.85	Аналитический метод	0.10	Закрепление отсутствует
925	543618.42	328286.20	Аналитический метод	0.10	Закрепление отсутствует
926	543583.15	328434.51	Аналитический метод	0.10	Закрепление отсутствует
927	543555.65	328439.75	Аналитический метод	0.10	Закрепление отсутствует
928	543549.07	328458.62	Аналитический метод	0.10	Закрепление отсутствует
929	543558.86	328525.31	Аналитический метод	0.10	Закрепление отсутствует
930	543493.38	328618.63	Аналитический метод	0.10	Закрепление отсутствует
931	543381.50	328736.24	Аналитический метод	0.10	Закрепление отсутствует
932	543349.44	328829.74	Аналитический метод	0.10	Закрепление отсутствует
933	543332.70	328855.68	Аналитический метод	0.10	Закрепление отсутствует
934	543314.62	328860.53	Аналитический метод	0.10	Закрепление отсутствует
935	543135.43	328908.61	Аналитический метод	0.10	Закрепление отсутствует
936	543094.53	329061.44	Аналитический метод	0.10	Закрепление отсутствует
937	543090.15	329077.83	Аналитический метод	0.10	Закрепление отсутствует
938	542990.02	329230.27	Аналитический метод	0.10	Закрепление отсутствует
939	542980.17	329245.27	Аналитический метод	0.10	Закрепление отсутствует
940	542973.45	329255.27	Аналитический метод	0.10	Закрепление отсутствует
941	542907.73	329353.13	Аналитический метод	0.10	Закрепление отсутствует
942	542858.34	329470.13	Аналитический метод	0.10	Закрепление отсутствует
943	542839.95	329484.04	Аналитический метод	0.10	Закрепление отсутствует
944	542811.64	329505.45	Аналитический метод	0.10	Закрепление отсутствует
945	542807.35	329508.69	Аналитический метод	0.10	Закрепление отсутствует

2. Сведения о характерных точках границ объекта					
Обозначение характерных точек границ	Координаты, м		Метод определения координат характерной точки	Средняя квадратическая погрешность положения характерной точки (Mt), м	Описание обозначения точки на местности (при наличии)
	X	Y			
1	2	3	4	5	6
946	542816.92	329585.23	Аналитический метод	0.10	Закрепление отсутствует
947	542787.50	329747.76	Аналитический метод	0.10	Закрепление отсутствует
948	542783.36	329832.02	Аналитический метод	0.10	Закрепление отсутствует
949	542773.29	329880.84	Аналитический метод	0.10	Закрепление отсутствует
950	542756.36	329934.32	Аналитический метод	0.10	Закрепление отсутствует
951	542747.08	330012.27	Аналитический метод	0.10	Закрепление отсутствует
952	542747.49	330021.40	Аналитический метод	0.10	Закрепление отсутствует
953	542755.31	330197.74	Аналитический метод	0.10	Закрепление отсутствует
954	542846.58	330445.18	Аналитический метод	0.10	Закрепление отсутствует
955	542851.98	330459.83	Аналитический метод	0.10	Закрепление отсутствует
956	542853.08	330475.42	Аналитический метод	0.10	Закрепление отсутствует
957	542871.56	330737.27	Аналитический метод	0.10	Закрепление отсутствует
958	542870.55	330913.95	Аналитический метод	0.10	Закрепление отсутствует
959	542968.29	331148.64	Аналитический метод	0.10	Закрепление отсутствует
960	543012.03	331297.24	Аналитический метод	0.10	Закрепление отсутствует
961	543016.70	331313.09	Аналитический метод	0.10	Закрепление отсутствует
962	543014.28	331329.47	Аналитический метод	0.10	Закрепление отсутствует
963	542999.59	331429.01	Аналитический метод	0.10	Закрепление отсутствует
964	542956.90	331539.04	Аналитический метод	0.10	Закрепление отсутствует
965	543047.22	331743.89	Аналитический метод	0.10	Закрепление отсутствует
966	543050.65	331751.67	Аналитический метод	0.10	Закрепление отсутствует
967	543067.42	331869.28	Аналитический метод	0.10	Закрепление отсутствует
968	543082.48	331922.00	Аналитический метод	0.10	Закрепление отсутствует
969	543089.29	331937.87	Аналитический метод	0.10	Закрепление отсутствует
970	543084.11	331944.81	Аналитический метод	0.10	Закрепление отсутствует

2. Сведения о характерных точках границ объекта					
Обозначение характерных точек границ	Координаты, м		Метод определения координат характерной точки	Средняя квадратическая погрешность положения характерной точки (Mt), м	Описание обозначения точки на местности (при наличии)
	X	Y			
1	2	3	4	5	6
971	543086.59	331946.66	Аналитический метод	0.10	Закрепление отсутствует
972	543093.54	331954.22	Аналитический метод	0.10	Закрепление отсутствует
973	543103.65	331966.13	Аналитический метод	0.10	Закрепление отсутствует
974	543124.30	331986.93	Аналитический метод	0.10	Закрепление отсутствует
975	543129.87	331995.89	Аналитический метод	0.10	Закрепление отсутствует
976	543137.80	332011.01	Аналитический метод	0.10	Закрепление отсутствует
977	543141.20	332015.86	Аналитический метод	0.10	Закрепление отсутствует
978	543170.51	332050.32	Аналитический метод	0.10	Закрепление отсутствует
979	543196.72	332084.09	Аналитический метод	0.10	Закрепление отсутствует
980	543220.22	332114.58	Аналитический метод	0.10	Закрепление отсутствует
981	543220.36	332114.76	Аналитический метод	0.10	Закрепление отсутствует
982	543222.76	332130.26	Аналитический метод	0.10	Закрепление отсутствует
983	543220.66	332146.91	Аналитический метод	0.10	Закрепление отсутствует
984	543215.63	332157.47	Аналитический метод	0.10	Закрепление отсутствует
985	543200.06	332190.12	Аналитический метод	0.10	Закрепление отсутствует
986	543192.49	332200.15	Аналитический метод	0.10	Закрепление отсутствует
987	543172.34	332216.44	Аналитический метод	0.10	Закрепление отсутствует
988	543083.34	332267.81	Аналитический метод	0.10	Закрепление отсутствует
989	543071.79	332291.67	Аналитический метод	0.10	Закрепление отсутствует
990	543046.44	332312.03	Аналитический метод	0.10	Закрепление отсутствует
991	543036.47	332331.59	Аналитический метод	0.10	Закрепление отсутствует
992	543036.33	332364.22	Аналитический метод	0.10	Закрепление отсутствует
993	543038.86	332372.42	Аналитический метод	0.10	Закрепление отсутствует
994	543047.96	332391.26	Аналитический метод	0.10	Закрепление отсутствует
995	543051.65	332406.60	Аналитический метод	0.10	Закрепление отсутствует

2. Сведения о характерных точках границ объекта					
Обозначение характерных точек границ	Координаты, м		Метод определения координат характерной точки	Средняя квадратическая погрешность положения характерной точки (Mt), м	Описание обозначения точки на местности (при наличии)
	X	Y			
1	2	3	4	5	6
996	543050.58	332425.33	Аналитический метод	0.10	Закрепление отсутствует
997	543047.51	332445.21	Аналитический метод	0.10	Закрепление отсутствует
998	543044.58	332458.10	Аналитический метод	0.10	Закрепление отсутствует
999	543039.47	332471.04	Аналитический метод	0.10	Закрепление отсутствует
1000	543028.47	332485.12	Аналитический метод	0.10	Закрепление отсутствует
1001	543015.64	332502.82	Аналитический метод	0.10	Закрепление отсутствует
1002	542985.70	332550.18	Аналитический метод	0.10	Закрепление отсутствует
1003	542967.37	332577.02	Аналитический метод	0.10	Закрепление отсутствует
1004	542962.33	332582.94	Аналитический метод	0.10	Закрепление отсутствует
1005	542863.40	332699.20	Аналитический метод	0.10	Закрепление отсутствует
1006	542773.15	332746.40	Аналитический метод	0.10	Закрепление отсутствует
1007	542748.87	332823.81	Аналитический метод	0.10	Закрепление отсутствует
1008	542743.72	332840.26	Аналитический метод	0.10	Закрепление отсутствует
1009	542730.96	332851.98	Аналитический метод	0.10	Закрепление отсутствует
1010	542669.63	332908.35	Аналитический метод	0.10	Закрепление отсутствует
1011	542510.93	333031.69	Аналитический метод	0.10	Закрепление отсутствует
1012	542505.02	333036.28	Аналитический метод	0.10	Закрепление отсутствует
1013	542520.48	333055.87	Аналитический метод	0.10	Закрепление отсутствует
1014	542522.33	333078.82	Аналитический метод	0.10	Закрепление отсутствует
1015	542488.10	333140.29	Аналитический метод	0.10	Закрепление отсутствует
1016	542413.64	333160.10	Аналитический метод	0.10	Закрепление отсутствует
1017	542406.64	333168.44	Аналитический метод	0.10	Закрепление отсутствует
1018	542393.16	333199.25	Аналитический метод	0.10	Закрепление отсутствует
1019	542386.94	333208.45	Аналитический метод	0.10	Закрепление отсутствует
1020	542359.69	333219.18	Аналитический метод	0.10	Закрепление отсутствует

2. Сведения о характерных точках границ объекта					
Обозначение характерных точек границ	Координаты, м		Метод определения координат характерной точки	Средняя квадратическая погрешность положения характерной точки (Mt), м	Описание обозначения точки на местности (при наличии)
	X	Y			
1	2	3	4	5	6
1021	542333.54	333215.46	Аналитический метод	0.10	Закрепление отсутствует
1022	542310.25	333217.33	Аналитический метод	0.10	Закрепление отсутствует
1023	542287.30	333202.11	Аналитический метод	0.10	Закрепление отсутствует
1024	542264.37	333200.79	Аналитический метод	0.10	Закрепление отсутствует
1025	542247.67	333203.68	Аналитический метод	0.10	Закрепление отсутствует
1026	542241.32	333206.24	Аналитический метод	0.10	Закрепление отсутствует
1027	542228.43	333217.01	Аналитический метод	0.10	Закрепление отсутствует
1028	542219.51	333228.18	Аналитический метод	0.10	Закрепление отсутствует
1029	542213.16	333238.61	Аналитический метод	0.10	Закрепление отсутствует
1030	542186.80	333249.91	Аналитический метод	0.10	Закрепление отсутствует
1031	542168.94	333242.83	Аналитический метод	0.10	Закрепление отсутствует
1032	542148.20	333233.36	Аналитический метод	0.10	Закрепление отсутствует
1033	542125.99	333251.13	Аналитический метод	0.10	Закрепление отсутствует
1034	542111.88	333262.56	Аналитический метод	0.10	Закрепление отсутствует
1035	542102.79	333293.30	Аналитический метод	0.10	Закрепление отсутствует
1036	542084.88	333345.12	Аналитический метод	0.10	Закрепление отсутствует
1037	542084.35	333361.57	Аналитический метод	0.10	Закрепление отсутствует
1038	542067.87	333393.86	Аналитический метод	0.10	Закрепление отсутствует
1039	542063.37	333404.77	Аналитический метод	0.10	Закрепление отсутствует
1040	542068.55	333411.49	Аналитический метод	0.10	Закрепление отсутствует
1041	542064.14	333422.16	Аналитический метод	0.10	Закрепление отсутствует
1042	542053.85	333429.82	Аналитический метод	0.10	Закрепление отсутствует
1043	542032.45	333439.39	Аналитический метод	0.10	Закрепление отсутствует
1044	542018.90	333444.12	Аналитический метод	0.10	Закрепление отсутствует
1045	542000.39	333441.11	Аналитический метод	0.10	Закрепление отсутствует

2. Сведения о характерных точках границ объекта					
Обозначение характерных точек границ	Координаты, м		Метод определения координат характерной точки	Средняя квадратическая погрешность положения характерной точки (Mt), м	Описание обозначения точки на местности (при наличии)
	X	Y			
1	2	3	4	5	6
1046	541982.12	333449.11	Аналитический метод	0.10	Закрепление отсутствует
1047	541974.75	333463.89	Аналитический метод	0.10	Закрепление отсутствует
1048	541969.68	333489.92	Аналитический метод	0.10	Закрепление отсутствует
1049	541942.26	333527.75	Аналитический метод	0.10	Закрепление отсутствует
1050	541883.99	333608.12	Аналитический метод	0.10	Закрепление отсутствует
1051	541863.59	333804.10	Аналитический метод	0.10	Закрепление отсутствует
1052	541861.92	333820.19	Аналитический метод	0.10	Закрепление отсутствует
1053	541854.34	333834.48	Аналитический метод	0.10	Закрепление отсутствует
1054	541810.48	333917.19	Аналитический метод	0.10	Закрепление отсутствует
1055	541753.42	334028.73	Аналитический метод	0.10	Закрепление отсутствует
1056	541748.09	334039.15	Аналитический метод	0.10	Закрепление отсутствует
1057	541737.79	334046.59	Аналитический метод	0.10	Закрепление отсутствует
1058	541721.21	334058.00	Аналитический метод	0.10	Закрепление отсутствует
1059	541704.74	334073.99	Аналитический метод	0.10	Закрепление отсутствует
1060	541673.99	334090.62	Аналитический метод	0.10	Закрепление отсутствует
1061	541641.15	334103.67	Аналитический метод	0.10	Закрепление отсутствует
1062	541620.53	334120.86	Аналитический метод	0.10	Закрепление отсутствует
1063	541591.61	334180.99	Аналитический метод	0.10	Закрепление отсутствует
1064	541582.56	334218.47	Аналитический метод	0.10	Закрепление отсутствует
1065	541579.35	334239.67	Аналитический метод	0.10	Закрепление отсутствует
1066	541568.15	334263.59	Аналитический метод	0.10	Закрепление отсутствует
1067	541548.36	334309.70	Аналитический метод	0.10	Закрепление отсутствует
1068	541481.34	334321.99	Аналитический метод	0.10	Закрепление отсутствует
1069	541458.78	334308.68	Аналитический метод	0.10	Закрепление отсутствует
1070	541423.12	334306.47	Аналитический метод	0.10	Закрепление отсутствует

2. Сведения о характерных точках границ объекта					
Обозначение характерных точек границ	Координаты, м		Метод определения координат характерной точки	Средняя квадратическая погрешность положения характерной точки (Mt), м	Описание обозначения точки на местности (при наличии)
	X	Y			
1	2	3	4	5	6
1071	541324.16	334228.74	Аналитический метод	0.10	Закрепление отсутствует
1072	541288.58	334221.82	Аналитический метод	0.10	Закрепление отсутствует
1073	541223.44	334218.06	Аналитический метод	0.10	Закрепление отсутствует
1074	541101.61	334222.05	Аналитический метод	0.10	Закрепление отсутствует
1075	540967.53	334131.88	Аналитический метод	0.10	Закрепление отсутствует
1076	540879.47	334094.74	Аналитический метод	0.10	Закрепление отсутствует
1077	540781.71	334122.03	Аналитический метод	0.10	Закрепление отсутствует
1078	540504.12	334020.66	Аналитический метод	0.10	Закрепление отсутствует
1079	540426.82	333950.64	Аналитический метод	0.10	Закрепление отсутствует
1080	540375.17	333900.38	Аналитический метод	0.10	Закрепление отсутствует
1081	540284.34	333706.02	Аналитический метод	0.10	Закрепление отсутствует
1082	540245.62	333628.19	Аналитический метод	0.10	Закрепление отсутствует
1083	540226.43	333627.00	Аналитический метод	0.10	Закрепление отсутствует
1084	540219.74	333613.54	Аналитический метод	0.10	Закрепление отсутствует
1085	540169.36	333569.58	Аналитический метод	0.10	Закрепление отсутствует
1086	540103.74	333522.15	Аналитический метод	0.10	Закрепление отсутствует
1087	540020.54	333478.69	Аналитический метод	0.10	Закрепление отсутствует
1088	539989.30	333468.27	Аналитический метод	0.10	Закрепление отсутствует
1089	539921.31	333502.25	Аналитический метод	0.10	Закрепление отсутствует
1090	539888.65	333508.89	Аналитический метод	0.10	Закрепление отсутствует
1091	539839.26	333502.47	Аналитический метод	0.10	Закрепление отсутствует
1092	539816.57	333498.38	Аналитический метод	0.10	Закрепление отсутствует
1093	539770.62	333483.23	Аналитический метод	0.10	Закрепление отсутствует
1094	539749.19	333471.39	Аналитический метод	0.10	Закрепление отсутствует
1095	539733.18	333455.05	Аналитический метод	0.10	Закрепление отсутствует

2. Сведения о характерных точках границ объекта					
Обозначение характерных точек границ	Координаты, м		Метод определения координат характерной точки	Средняя квадратическая погрешность положения характерной точки (Mt), м	Описание обозначения точки на местности (при наличии)
	X	Y			
1	2	3	4	5	6
1096	539694.03	333435.35	Аналитический метод	0.10	Закрепление отсутствует
1097	539670.18	333383.97	Аналитический метод	0.10	Закрепление отсутствует
1098	539659.04	333370.45	Аналитический метод	0.10	Закрепление отсутствует
1099	539651.15	333340.79	Аналитический метод	0.10	Закрепление отсутствует
1100	539641.02	333324.98	Аналитический метод	0.10	Закрепление отсутствует
1101	539621.12	333305.26	Аналитический метод	0.10	Закрепление отсутствует
1102	539605.37	333298.54	Аналитический метод	0.10	Закрепление отсутствует
1103	539591.70	333301.47	Аналитический метод	0.10	Закрепление отсутствует
1104	539583.76	333304.00	Аналитический метод	0.10	Закрепление отсутствует
1105	539580.72	333307.02	Аналитический метод	0.10	Закрепление отсутствует
1106	539569.31	333322.15	Аналитический метод	0.10	Закрепление отсутствует
1107	539542.75	333367.59	Аналитический метод	0.10	Закрепление отсутствует
1108	539521.52	333387.49	Аналитический метод	0.10	Закрепление отсутствует
1109	539496.16	333399.42	Аналитический метод	0.10	Закрепление отсутствует
1110	539478.45	333402.98	Аналитический метод	0.10	Закрепление отсутствует
1111	539457.79	333398.25	Аналитический метод	0.10	Закрепление отсутствует
1112	539427.13	333396.75	Аналитический метод	0.10	Закрепление отсутствует
1113	539395.77	333374.11	Аналитический метод	0.10	Закрепление отсутствует
1114	539359.40	333310.32	Аналитический метод	0.10	Закрепление отсутствует
1115	539360.77	333305.33	Аналитический метод	0.10	Закрепление отсутствует
1116	539343.05	333274.24	Аналитический метод	0.10	Закрепление отсутствует
1117	539329.86	333263.77	Аналитический метод	0.10	Закрепление отсутствует
1118	539308.26	333254.07	Аналитический метод	0.10	Закрепление отсутствует
1119	539214.82	333242.29	Аналитический метод	0.10	Закрепление отсутствует
1120	539181.79	333230.99	Аналитический метод	0.10	Закрепление отсутствует

2. Сведения о характерных точках границ объекта					
Обозначение характерных точек границ	Координаты, м		Метод определения координат характерной точки	Средняя квадратическая погрешность положения характерной точки (Mt), м	Описание обозначения точки на местности (при наличии)
	X	Y			
1	2	3	4	5	6
1121	539150.51	333207.72	Аналитический метод	0.10	Закрепление отсутствует
1122	539078.76	333080.08	Аналитический метод	0.10	Закрепление отсутствует
1123	539005.91	333069.36	Аналитический метод	0.10	Закрепление отсутствует
1124	538915.13	333093.62	Аналитический метод	0.10	Закрепление отсутствует
1125	538902.68	333096.40	Аналитический метод	0.10	Закрепление отсутствует
1126	538892.64	333090.03	Аналитический метод	0.10	Закрепление отсутствует
1127	538819.49	333106.37	Аналитический метод	0.10	Закрепление отсутствует
1128	538762.95	333109.72	Аналитический метод	0.10	Закрепление отсутствует
1129	538744.11	333104.39	Аналитический метод	0.10	Закрепление отсутствует
1130	538722.95	333111.50	Аналитический метод	0.10	Закрепление отсутствует
1131	538698.49	333132.88	Аналитический метод	0.10	Закрепление отсутствует
1132	538666.25	333154.92	Аналитический метод	0.10	Закрепление отсутствует
1133	538609.01	333166.87	Аналитический метод	0.10	Закрепление отсутствует
1134	538585.02	333171.13	Аналитический метод	0.10	Закрепление отсутствует
1135	538540.95	333179.41	Аналитический метод	0.10	Закрепление отсутствует
1136	538523.63	333187.51	Аналитический метод	0.10	Закрепление отсутствует
1137	538512.08	333195.88	Аналитический метод	0.10	Закрепление отсутствует
1138	538499.96	333209.94	Аналитический метод	0.10	Закрепление отсутствует
1139	538492.86	333223.28	Аналитический метод	0.10	Закрепление отсутствует
1140	538480.29	333254.00	Аналитический метод	0.10	Закрепление отсутствует
1141	538444.66	333380.58	Аналитический метод	0.10	Закрепление отсутствует
1142	538465.26	333417.16	Аналитический метод	0.10	Закрепление отсутствует
1143	538451.10	333441.18	Аналитический метод	0.10	Закрепление отсутствует
1144	538413.89	333447.27	Аналитический метод	0.10	Закрепление отсутствует
1145	538412.30	333458.09	Аналитический метод	0.10	Закрепление отсутствует

2. Сведения о характерных точках границ объекта					
Обозначение характерных точек границ	Координаты, м		Метод определения координат характерной точки	Средняя квадратическая погрешность положения характерной точки (Mt), м	Описание обозначения точки на местности (при наличии)
	X	Y			
1	2	3	4	5	6
1146	538313.02	333500.15	Аналитический метод	0.10	Закрепление отсутствует
1147	538298.40	333509.79	Аналитический метод	0.10	Закрепление отсутствует
1148	538270.84	333529.91	Аналитический метод	0.10	Закрепление отсутствует
1149	538260.50	333541.10	Аналитический метод	0.10	Закрепление отсутствует
1150	538248.58	333566.61	Аналитический метод	0.10	Закрепление отсутствует
1151	538243.65	333588.12	Аналитический метод	0.10	Закрепление отсутствует
1152	538239.20	333612.99	Аналитический метод	0.10	Закрепление отсутствует
1153	538233.93	333620.94	Аналитический метод	0.10	Закрепление отсутствует
1154	538228.06	333623.75	Аналитический метод	0.10	Закрепление отсутствует
1155	538219.72	333621.34	Аналитический метод	0.10	Закрепление отсутствует
1156	538203.85	333610.65	Аналитический метод	0.10	Закрепление отсутствует
1157	538185.25	333601.10	Аналитический метод	0.10	Закрепление отсутствует
1158	538171.38	333594.02	Аналитический метод	0.10	Закрепление отсутствует
1159	538162.37	333591.12	Аналитический метод	0.10	Закрепление отсутствует
1160	538144.56	333596.39	Аналитический метод	0.10	Закрепление отсутствует
1161	538083.41	333625.21	Аналитический метод	0.10	Закрепление отсутствует
1162	538064.46	333623.90	Аналитический метод	0.10	Закрепление отсутствует
1163	538049.53	333621.25	Аналитический метод	0.10	Закрепление отсутствует
1164	538022.40	333603.85	Аналитический метод	0.10	Закрепление отсутствует
1165	538011.34	333598.95	Аналитический метод	0.10	Закрепление отсутствует
1166	537962.35	333594.14	Аналитический метод	0.10	Закрепление отсутствует
1167	537928.92	333585.65	Аналитический метод	0.10	Закрепление отсутствует
1168	537849.98	333612.37	Аналитический метод	0.10	Закрепление отсутствует
1169	537837.83	333613.72	Аналитический метод	0.10	Закрепление отсутствует
1170	537824.02	333616.20	Аналитический метод	0.10	Закрепление отсутствует

2. Сведения о характерных точках границ объекта					
Обозначение характерных точек границ	Координаты, м		Метод определения координат характерной точки	Средняя квадратическая погрешность положения характерной точки (Mt), м	Описание обозначения точки на местности (при наличии)
	X	Y			
1	2	3	4	5	6
1171	537810.59	333621.80	Аналитический метод	0.10	Закрепление отсутствует
1172	537808.80	333635.65	Аналитический метод	0.10	Закрепление отсутствует
1173	537792.98	333642.25	Аналитический метод	0.10	Закрепление отсутствует
1174	537744.58	333646.73	Аналитический метод	0.10	Закрепление отсутствует
1175	537722.29	333643.87	Аналитический метод	0.10	Закрепление отсутствует
1176	537671.37	333666.92	Аналитический метод	0.10	Закрепление отсутствует
1177	537672.14	333668.75	Аналитический метод	0.10	Закрепление отсутствует
1178	537669.05	333695.43	Аналитический метод	0.10	Закрепление отсутствует
1179	537675.62	333703.73	Аналитический метод	0.10	Закрепление отсутствует
1180	537672.88	333727.30	Аналитический метод	0.10	Закрепление отсутствует
1181	537671.26	333734.86	Аналитический метод	0.10	Закрепление отсутствует
1182	537669.14	333741.28	Аналитический метод	0.10	Закрепление отсутствует
1183	537665.73	333750.09	Аналитический метод	0.10	Закрепление отсутствует
1184	537661.86	333757.46	Аналитический метод	0.10	Закрепление отсутствует
1185	537655.29	333766.70	Аналитический метод	0.10	Закрепление отсутствует
1186	537649.06	333773.27	Аналитический метод	0.10	Закрепление отсутствует
1187	537591.56	333809.66	Аналитический метод	0.10	Закрепление отсутствует
1188	537569.34	333817.43	Аналитический метод	0.10	Закрепление отсутствует
1189	537512.87	333815.31	Аналитический метод	0.10	Закрепление отсутствует
1190	537482.17	333820.07	Аналитический метод	0.10	Закрепление отсутствует
1191	537388.53	333847.35	Аналитический метод	0.10	Закрепление отсутствует
1192	537374.39	333852.46	Аналитический метод	0.10	Закрепление отсутствует
1193	537365.73	333849.72	Аналитический метод	0.10	Закрепление отсутствует
1194	537363.16	333857.83	Аналитический метод	0.10	Закрепление отсутствует
1195	537362.82	333858.75	Аналитический метод	0.10	Закрепление отсутствует

2. Сведения о характерных точках границ объекта					
Обозначение характерных точек границ	Координаты, м		Метод определения координат характерной точки	Средняя квадратическая погрешность положения характерной точки (Mt), м	Описание обозначения точки на местности (при наличии)
	X	Y			
1	2	3	4	5	6
1196	537362.38	333859.63	Аналитический метод	0.10	Закрепление отсутствует
1197	537361.87	333860.47	Аналитический метод	0.10	Закрепление отсутствует
1198	537361.27	333861.25	Аналитический метод	0.10	Закрепление отсутствует
1199	537360.61	333861.97	Аналитический метод	0.10	Закрепление отсутствует
1200	537359.87	333862.62	Аналитический метод	0.10	Закрепление отсутствует
1201	537359.08	333863.19	Аналитический метод	0.10	Закрепление отсутствует
1202	537358.23	333863.69	Аналитический метод	0.10	Закрепление отсутствует
1203	537357.34	333864.09	Аналитический метод	0.10	Закрепление отсутствует
1204	537356.41	333864.41	Аналитический метод	0.10	Закрепление отсутствует
1205	537355.45	333864.64	Аналитический метод	0.10	Закрепление отсутствует
1206	537354.48	333864.77	Аналитический метод	0.10	Закрепление отсутствует
1207	537353.50	333864.81	Аналитический метод	0.10	Закрепление отсутствует
1208	537352.52	333864.75	Аналитический метод	0.10	Закрепление отсутствует
1209	537351.57	333864.59	Аналитический метод	0.10	Закрепление отсутствует
1210	537349.99	333869.58	Аналитический метод	0.10	Закрепление отсутствует
1211	537346.10	333871.90	Аналитический метод	0.10	Закрепление отсутствует
1212	537348.70	333863.74	Аналитический метод	0.10	Закрепление отсутствует
1213	537345.84	333862.83	Аналитический метод	0.10	Закрепление отсутствует
1214	537344.92	333862.49	Аналитический метод	0.10	Закрепление отсутствует
1215	537344.03	333862.05	Аналитический метод	0.10	Закрепление отсутствует
1216	537343.20	333861.54	Аналитический метод	0.10	Закрепление отсутствует
1217	537342.42	333860.94	Аналитический метод	0.10	Закрепление отсутствует
1218	537341.70	333860.28	Аналитический метод	0.10	Закрепление отсутствует
1219	537341.05	333859.54	Аналитический метод	0.10	Закрепление отсутствует
1220	537340.48	333858.75	Аналитический метод	0.10	Закрепление отсутствует

2. Сведения о характерных точках границ объекта					
Обозначение характерных точек границ	Координаты, м		Метод определения координат характерной точки	Средняя квадратическая погрешность положения характерной точки (Mt), м	Описание обозначения точки на местности (при наличии)
	X	Y			
1	2	3	4	5	6
1221	537339.98	333857.90	Аналитический метод	0.10	Закрепление отсутствует
1222	537339.57	333857.00	Аналитический метод	0.10	Закрепление отсутствует
1223	537339.25	333856.08	Аналитический метод	0.10	Закрепление отсутствует
1224	537339.03	333855.12	Аналитический метод	0.10	Закрепление отсутствует
1225	537338.90	333854.15	Аналитический метод	0.10	Закрепление отсутствует
1226	537338.86	333853.17	Аналитический метод	0.10	Закрепление отсутствует
1227	537338.92	333852.19	Аналитический метод	0.10	Закрепление отсутствует
1228	537339.08	333851.22	Аналитический метод	0.10	Закрепление отсутствует
1229	537339.33	333850.27	Аналитический метод	0.10	Закрепление отсутствует
1230	537342.05	333841.69	Аналитический метод	0.10	Закрепление отсутствует
1231	537342.39	333840.77	Аналитический метод	0.10	Закрепление отсутствует
1232	537342.82	333839.89	Аналитический метод	0.10	Закрепление отсутствует
1233	537343.34	333839.06	Аналитический метод	0.10	Закрепление отсутствует
1234	537343.93	333838.28	Аналитический метод	0.10	Закрепление отсутствует
1235	537344.60	333837.56	Аналитический метод	0.10	Закрепление отсутствует
1236	537345.34	333836.91	Аналитический метод	0.10	Закрепление отсутствует
1237	537346.13	333836.33	Аналитический метод	0.10	Закрепление отсутствует
1238	537346.98	333835.84	Аналитический метод	0.10	Закрепление отсутствует
1239	537347.87	333835.43	Аналитический метод	0.10	Закрепление отсутствует
1240	537348.80	333835.11	Аналитический метод	0.10	Закрепление отсутствует
1241	537349.76	333834.89	Аналитический метод	0.10	Закрепление отсутствует
1242	537350.73	333834.75	Аналитический метод	0.10	Закрепление отсутствует
1243	537351.71	333834.72	Аналитический метод	0.10	Закрепление отсутствует
1244	537352.69	333834.78	Аналитический метод	0.10	Закрепление отсутствует
1245	537353.66	333834.93	Аналитический метод	0.10	Закрепление отсутствует

2. Сведения о характерных точках границ объекта					
Обозначение характерных точек границ	Координаты, м		Метод определения координат характерной точки	Средняя квадратическая погрешность положения характерной точки (Mt), м	Описание обозначения точки на местности (при наличии)
	X	Y			
1	2	3	4	5	6
1246	537354.61	333835.19	Аналитический метод	0.10	Закрепление отсутствует
1247	537359.37	333836.70	Аналитический метод	0.10	Закрепление отсутствует
1248	537360.09	333836.95	Аналитический метод	0.10	Закрепление отсутствует
1249	537360.78	333837.26	Аналитический метод	0.10	Закрепление отсутствует
1250	537361.44	333837.62	Аналитический метод	0.10	Закрепление отсутствует
1251	537362.08	333838.03	Аналитический метод	0.10	Закрепление отсутствует
1252	537362.68	333838.49	Аналитический метод	0.10	Закрепление отсутствует
1253	537363.25	333838.99	Аналитический метод	0.10	Закрепление отсутствует
1254	537363.78	333839.54	Аналитический метод	0.10	Закрепление отсутствует
1255	537364.26	333840.12	Аналитический метод	0.10	Закрепление отсутствует
1256	537364.70	333840.74	Аналитический метод	0.10	Закрепление отсутствует
1257	537365.10	333841.38	Аналитический метод	0.10	Закрепление отсутствует
1258	537365.44	333842.06	Аналитический метод	0.10	Закрепление отсутствует
1259	537365.73	333842.76	Аналитический метод	0.10	Закрепление отсутствует
1260	537365.96	333843.48	Аналитический метод	0.10	Закрепление отсутствует
1261	537366.14	333844.22	Аналитический метод	0.10	Закрепление отсутствует
1262	537366.27	333844.96	Аналитический метод	0.10	Закрепление отсутствует
1263	537366.34	333845.72	Аналитический метод	0.10	Закрепление отсутствует
1264	537374.30	333848.24	Аналитический метод	0.10	Закрепление отсутствует
1265	537387.29	333843.55	Аналитический метод	0.10	Закрепление отсутствует
1266	537481.30	333816.15	Аналитический метод	0.10	Закрепление отсутствует
1267	537512.64	333811.30	Аналитический метод	0.10	Закрепление отсутствует
1268	537568.74	333813.40	Аналитический метод	0.10	Закрепление отсутствует
1269	537589.81	333806.04	Аналитический метод	0.10	Закрепление отсутствует
1270	537646.50	333770.15	Аналитический метод	0.10	Закрепление отсутствует

2. Сведения о характерных точках границ объекта					
Обозначение характерных точек границ	Координаты, м		Метод определения координат характерной точки	Средняя квадратическая погрешность положения характерной точки (Mt), м	Описание обозначения точки на местности (при наличии)
	X	Y			
1	2	3	4	5	6
1271	537652.19	333764.16	Аналитический метод	0.10	Закрепление отсутствует
1272	537658.44	333755.37	Аналитический метод	0.10	Закрепление отсутствует
1273	537662.08	333748.44	Аналитический метод	0.10	Закрепление отсутствует
1274	537665.38	333739.93	Аналитический метод	0.10	Закрепление отсутствует
1275	537667.40	333733.81	Аналитический метод	0.10	Закрепление отсутствует
1276	537668.93	333726.65	Аналитический метод	0.10	Закрепление отсутствует
1277	537671.46	333704.92	Аналитический метод	0.10	Закрепление отсутствует
1278	537664.88	333696.61	Аналитический метод	0.10	Закрепление отсутствует
1279	537668.05	333669.34	Аналитический метод	0.10	Закрепление отсутствует
1280	537667.72	333668.57	Аналитический метод	0.10	Закрепление отсутствует
1281	537648.01	333677.49	Аналитический метод	0.10	Закрепление отсутствует
1282	537635.40	333681.58	Аналитический метод	0.10	Закрепление отсутствует
1283	537625.48	333680.18	Аналитический метод	0.10	Закрепление отсутствует
1284	537575.43	333680.54	Аналитический метод	0.10	Закрепление отсутствует
1285	537557.55	333677.10	Аналитический метод	0.10	Закрепление отсутствует
1286	537543.51	333673.43	Аналитический метод	0.10	Закрепление отсутствует
1287	537518.73	333665.57	Аналитический метод	0.10	Закрепление отсутствует
1288	537506.26	333662.85	Аналитический метод	0.10	Закрепление отсутствует
1289	537493.13	333662.32	Аналитический метод	0.10	Закрепление отсутствует
1290	537470.26	333661.84	Аналитический метод	0.10	Закрепление отсутствует
1291	537450.88	333662.70	Аналитический метод	0.10	Закрепление отсутствует
1292	537409.29	333662.39	Аналитический метод	0.10	Закрепление отсутствует
1293	537375.02	333665.60	Аналитический метод	0.10	Закрепление отсутствует
1294	537368.04	333665.20	Аналитический метод	0.10	Закрепление отсутствует
1295	537348.77	333661.84	Аналитический метод	0.10	Закрепление отсутствует

2. Сведения о характерных точках границ объекта					
Обозначение характерных точек границ	Координаты, м		Метод определения координат характерной точки	Средняя квадратическая погрешность положения характерной точки (Mt), м	Описание обозначения точки на местности (при наличии)
	X	Y			
1	2	3	4	5	6
1296	537291.86	333645.04	Аналитический метод	0.10	Закрепление отсутствует
1297	537258.67	333636.33	Аналитический метод	0.10	Закрепление отсутствует
1298	537238.84	333631.82	Аналитический метод	0.10	Закрепление отсутствует
1299	537212.43	333630.61	Аналитический метод	0.10	Закрепление отсутствует
1300	537194.09	333633.15	Аналитический метод	0.10	Закрепление отсутствует
1301	537140.95	333640.51	Аналитический метод	0.10	Закрепление отсутствует
1302	537033.59	333626.37	Аналитический метод	0.10	Закрепление отсутствует
1303	536998.23	333622.27	Аналитический метод	0.10	Закрепление отсутствует
1304	536925.93	333629.26	Аналитический метод	0.10	Закрепление отсутствует
1305	536917.84	333647.01	Аналитический метод	0.10	Закрепление отсутствует
1306	536898.62	333654.20	Аналитический метод	0.10	Закрепление отсутствует
1307	536894.92	333658.36	Аналитический метод	0.10	Закрепление отсутствует
1308	536887.46	333666.74	Аналитический метод	0.10	Закрепление отсутствует
1309	536884.78	333669.75	Аналитический метод	0.10	Закрепление отсутствует
1310	536830.56	333706.06	Аналитический метод	0.10	Закрепление отсутствует
1311	536789.81	333705.96	Аналитический метод	0.10	Закрепление отсутствует
1312	536752.84	333727.09	Аналитический метод	0.10	Закрепление отсутствует
1313	536660.57	333837.99	Аналитический метод	0.10	Закрепление отсутствует
1314	536629.12	333844.37	Аналитический метод	0.10	Закрепление отсутствует
1315	536422.70	333708.88	Аналитический метод	0.10	Закрепление отсутствует
1316	536266.78	333615.64	Аналитический метод	0.10	Закрепление отсутствует
1317	536253.29	333603.75	Аналитический метод	0.10	Закрепление отсутствует
1318	536243.61	333599.18	Аналитический метод	0.10	Закрепление отсутствует
1319	536238.15	333602.96	Аналитический метод	0.10	Закрепление отсутствует
1320	536263.84	333640.90	Аналитический метод	0.10	Закрепление отсутствует

2. Сведения о характерных точках границ объекта					
Обозначение характерных точек границ	Координаты, м		Метод определения координат характерной точки	Средняя квадратическая погрешность положения характерной точки (Mt), м	Описание обозначения точки на местности (при наличии)
	X	Y			
1	2	3	4	5	6
1321	536289.92	333689.49	Аналитический метод	0.10	Закрепление отсутствует
1322	536294.89	333702.07	Аналитический метод	0.10	Закрепление отсутствует
1323	536298.61	333715.38	Аналитический метод	0.10	Закрепление отсутствует
1324	536298.87	333760.33	Аналитический метод	0.10	Закрепление отсутствует
1325	536301.14	333777.01	Аналитический метод	0.10	Закрепление отсутствует
1326	536305.65	333810.17	Аналитический метод	0.10	Закрепление отсутствует
1327	536318.82	333907.10	Аналитический метод	0.10	Закрепление отсутствует
1328	536358.67	334001.15	Аналитический метод	0.10	Закрепление отсутствует
1329	536391.11	334047.34	Аналитический метод	0.10	Закрепление отсутствует
1330	536395.82	334110.38	Аналитический метод	0.10	Закрепление отсутствует
1331	536423.40	334479.27	Аналитический метод	0.10	Закрепление отсутствует
1332	536429.29	334558.07	Аналитический метод	0.10	Закрепление отсутствует
1333	536315.70	334672.12	Аналитический метод	0.10	Закрепление отсутствует
1334	536282.68	334676.31	Аналитический метод	0.10	Закрепление отсутствует
1335	536262.80	334677.57	Аналитический метод	0.10	Закрепление отсутствует
1336	536234.17	334664.17	Аналитический метод	0.10	Закрепление отсутствует
1337	536217.29	334650.48	Аналитический метод	0.10	Закрепление отсутствует
1338	536152.72	334627.51	Аналитический метод	0.10	Закрепление отсутствует
1339	536130.19	334616.83	Аналитический метод	0.10	Закрепление отсутствует
1340	536120.54	334611.17	Аналитический метод	0.10	Закрепление отсутствует
1341	536110.29	334598.15	Аналитический метод	0.10	Закрепление отсутствует
1342	535998.10	334577.97	Аналитический метод	0.10	Закрепление отсутствует
1343	535968.23	334569.90	Аналитический метод	0.10	Закрепление отсутствует
1344	535966.96	334574.59	Аналитический метод	0.10	Закрепление отсутствует
1345	535955.84	334571.59	Аналитический метод	0.10	Закрепление отсутствует

2. Сведения о характерных точках границ объекта					
Обозначение характерных точек границ	Координаты, м		Метод определения координат характерной точки	Средняя квадратическая погрешность положения характерной точки (Mt), м	Описание обозначения точки на местности (при наличии)
	X	Y			
1	2	3	4	5	6
1346	535925.37	334566.71	Аналитический метод	0.10	Закрепление отсутствует
1347	535904.74	334550.94	Аналитический метод	0.10	Закрепление отсутствует
1348	535868.08	334555.82	Аналитический метод	0.10	Закрепление отсутствует
1349	535853.79	334556.46	Аналитический метод	0.10	Закрепление отсутствует
1350	535837.59	334552.58	Аналитический метод	0.10	Закрепление отсутствует
1351	535819.70	334546.45	Аналитический метод	0.10	Закрепление отсутствует
1352	535787.82	334530.50	Аналитический метод	0.10	Закрепление отсутствует
1353	535777.82	334528.24	Аналитический метод	0.10	Закрепление отсутствует
1354	535761.80	334525.26	Аналитический метод	0.10	Закрепление отсутствует
1355	535737.30	334529.49	Аналитический метод	0.10	Закрепление отсутствует
1356	535729.33	334530.39	Аналитический метод	0.10	Закрепление отсутствует
1357	535721.32	334530.30	Аналитический метод	0.10	Закрепление отсутствует
1358	535617.85	334483.15	Аналитический метод	0.10	Закрепление отсутствует
1359	535595.18	334477.93	Аналитический метод	0.10	Закрепление отсутствует
1360	535572.00	334472.26	Аналитический метод	0.10	Закрепление отсутствует
1361	535533.03	334472.63	Аналитический метод	0.10	Закрепление отсутствует
1362	535493.09	334474.93	Аналитический метод	0.10	Закрепление отсутствует
1363	535481.44	334474.76	Аналитический метод	0.10	Закрепление отсутствует
1364	535456.12	334470.68	Аналитический метод	0.10	Закрепление отсутствует
1365	535444.73	334467.51	Аналитический метод	0.10	Закрепление отсутствует
1366	535434.53	334462.35	Аналитический метод	0.10	Закрепление отсутствует
1367	535410.19	334464.87	Аналитический метод	0.10	Закрепление отсутствует
1368	535372.79	334470.16	Аналитический метод	0.10	Закрепление отсутствует
1369	535340.46	334479.81	Аналитический метод	0.10	Закрепление отсутствует
1370	535310.92	334447.82	Аналитический метод	0.10	Закрепление отсутствует

2. Сведения о характерных точках границ объекта					
Обозначение характерных точек границ	Координаты, м		Метод определения координат характерной точки	Средняя квадратическая погрешность положения характерной точки (Mt), м	Описание обозначения точки на местности (при наличии)
	X	Y			
1	2	3	4	5	6
1371	535290.39	334436.08	Аналитический метод	0.10	Закрепление отсутствует
1372	535268.10	334430.52	Аналитический метод	0.10	Закрепление отсутствует
1373	535245.71	334454.44	Аналитический метод	0.10	Закрепление отсутствует
1374	535225.42	334449.71	Аналитический метод	0.10	Закрепление отсутствует
1375	535210.52	334447.80	Аналитический метод	0.10	Закрепление отсутствует
1376	535199.25	334447.99	Аналитический метод	0.10	Закрепление отсутствует
1377	535188.87	334450.67	Аналитический метод	0.10	Закрепление отсутствует
1378	535169.55	334457.19	Аналитический метод	0.10	Закрепление отсутствует
1379	535152.79	334461.09	Аналитический метод	0.10	Закрепление отсутствует
1380	535148.58	334461.76	Аналитический метод	0.10	Закрепление отсутствует
1381	535123.08	334463.50	Аналитический метод	0.10	Закрепление отсутствует
1382	535094.99	334463.96	Аналитический метод	0.10	Закрепление отсутствует
1383	535066.28	334460.79	Аналитический метод	0.10	Закрепление отсутствует
1384	535037.74	334455.96	Аналитический метод	0.10	Закрепление отсутствует
1385	535018.61	334446.51	Аналитический метод	0.10	Закрепление отсутствует
1386	534997.83	334426.14	Аналитический метод	0.10	Закрепление отсутствует
1387	534988.57	334424.13	Аналитический метод	0.10	Закрепление отсутствует
1388	534918.14	334445.77	Аналитический метод	0.10	Закрепление отсутствует
1389	534845.42	334465.43	Аналитический метод	0.10	Закрепление отсутствует
1390	534821.24	334476.54	Аналитический метод	0.10	Закрепление отсутствует
1391	534812.59	334481.90	Аналитический метод	0.10	Закрепление отсутствует
1392	534773.53	334490.38	Аналитический метод	0.10	Закрепление отсутствует
1393	534729.78	334491.28	Аналитический метод	0.10	Закрепление отсутствует
1394	534701.29	334490.59	Аналитический метод	0.10	Закрепление отсутствует
1395	534685.54	334485.83	Аналитический метод	0.10	Закрепление отсутствует

2. Сведения о характерных точках границ объекта					
Обозначение характерных точек границ	Координаты, м		Метод определения координат характерной точки	Средняя квадратическая погрешность положения характерной точки (Mt), м	Описание обозначения точки на местности (при наличии)
	X	Y			
1	2	3	4	5	6
1396	534663.94	334472.63	Аналитический метод	0.10	Закрепление отсутствует
1397	534643.70	334456.61	Аналитический метод	0.10	Закрепление отсутствует
1398	534604.53	334427.76	Аналитический метод	0.10	Закрепление отсутствует
1399	534546.56	334395.34	Аналитический метод	0.10	Закрепление отсутствует
1400	534527.58	334404.62	Аналитический метод	0.10	Закрепление отсутствует
1401	534523.45	334413.62	Аналитический метод	0.10	Закрепление отсутствует
1402	534525.41	334453.31	Аналитический метод	0.10	Закрепление отсутствует
1403	534520.60	334473.06	Аналитический метод	0.10	Закрепление отсутствует
1404	534502.68	334494.49	Аналитический метод	0.10	Закрепление отсутствует
1405	534465.77	334519.60	Аналитический метод	0.10	Закрепление отсутствует
1406	534442.72	334519.52	Аналитический метод	0.10	Закрепление отсутствует
1407	534423.36	334523.22	Аналитический метод	0.10	Закрепление отсутствует
1408	534378.83	334559.23	Аналитический метод	0.10	Закрепление отсутствует
1409	534352.41	334606.18	Аналитический метод	0.10	Закрепление отсутствует
1410	534327.93	334635.40	Аналитический метод	0.10	Закрепление отсутствует
1411	534311.22	334647.74	Аналитический метод	0.10	Закрепление отсутствует
1412	534287.69	334657.92	Аналитический метод	0.10	Закрепление отсутствует
1413	534261.87	334681.42	Аналитический метод	0.10	Закрепление отсутствует
1414	534248.29	334695.61	Аналитический метод	0.10	Закрепление отсутствует
1415	534215.04	334728.44	Аналитический метод	0.10	Закрепление отсутствует
1416	534179.18	334767.06	Аналитический метод	0.10	Закрепление отсутствует
1417	534171.19	334771.05	Аналитический метод	0.10	Закрепление отсутствует
1418	534147.20	334817.66	Аналитический метод	0.10	Закрепление отсутствует
1419	534126.72	334850.99	Аналитический метод	0.10	Закрепление отсутствует
1420	534089.66	334914.06	Аналитический метод	0.10	Закрепление отсутствует

2. Сведения о характерных точках границ объекта					
Обозначение характерных точек границ	Координаты, м		Метод определения координат характерной точки	Средняя квадратическая погрешность положения характерной точки (Mt), м	Описание обозначения точки на местности (при наличии)
	X	Y			
1	2	3	4	5	6
1421	534075.64	334952.52	Аналитический метод	0.10	Закрепление отсутствует
1422	534064.60	334958.08	Аналитический метод	0.10	Закрепление отсутствует
1423	534050.08	334959.28	Аналитический метод	0.10	Закрепление отсутствует
1424	534029.31	334957.43	Аналитический метод	0.10	Закрепление отсутствует
1425	533988.79	334945.74	Аналитический метод	0.10	Закрепление отсутствует
1426	533963.49	334906.41	Аналитический метод	0.10	Закрепление отсутствует
1427	533824.11	334790.38	Аналитический метод	0.10	Закрепление отсутствует
1428	533806.83	334772.64	Аналитический метод	0.10	Закрепление отсутствует
1429	533779.10	334733.86	Аналитический метод	0.10	Закрепление отсутствует
1430	533737.26	334679.09	Аналитический метод	0.10	Закрепление отсутствует
1431	533677.57	334672.50	Аналитический метод	0.10	Закрепление отсутствует
1432	533650.08	334644.69	Аналитический метод	0.10	Закрепление отсутствует
1433	533635.27	334653.59	Аналитический метод	0.10	Закрепление отсутствует
1434	533579.11	334663.31	Аналитический метод	0.10	Закрепление отсутствует
1435	533427.01	334621.12	Аналитический метод	0.10	Закрепление отсутствует
1436	533382.66	334598.71	Аналитический метод	0.10	Закрепление отсутствует
1437	533363.01	334582.88	Аналитический метод	0.10	Закрепление отсутствует
1438	533309.41	334556.03	Аналитический метод	0.10	Закрепление отсутствует
1439	533280.01	334550.32	Аналитический метод	0.10	Закрепление отсутствует
1440	533217.15	334549.45	Аналитический метод	0.10	Закрепление отсутствует
1441	533173.48	334535.68	Аналитический метод	0.10	Закрепление отсутствует
1442	533114.88	334497.61	Аналитический метод	0.10	Закрепление отсутствует
1443	533098.29	334481.33	Аналитический метод	0.10	Закрепление отсутствует
1444	533080.95	334451.82	Аналитический метод	0.10	Закрепление отсутствует
1445	533017.91	334360.27	Аналитический метод	0.10	Закрепление отсутствует

2. Сведения о характерных точках границ объекта					
Обозначение характерных точек границ	Координаты, м		Метод определения координат характерной точки	Средняя квадратическая погрешность положения характерной точки (Mt), м	Описание обозначения точки на местности (при наличии)
	X	Y			
1	2	3	4	5	6
1446	532998.86	334309.63	Аналитический метод	0.10	Закрепление отсутствует
1447	532985.22	334279.72	Аналитический метод	0.10	Закрепление отсутствует
1448	532981.25	334222.59	Аналитический метод	0.10	Закрепление отсутствует
1449	532974.20	334191.27	Аналитический метод	0.10	Закрепление отсутствует
1450	532907.25	334084.39	Аналитический метод	0.10	Закрепление отсутствует
1451	532867.31	334044.69	Аналитический метод	0.10	Закрепление отсутствует
1452	532851.01	334033.25	Аналитический метод	0.10	Закрепление отсутствует
1453	532829.07	333995.63	Аналитический метод	0.10	Закрепление отсутствует
1454	532801.05	333942.54	Аналитический метод	0.10	Закрепление отсутствует
1455	532730.29	333843.42	Аналитический метод	0.10	Закрепление отсутствует
1456	532700.41	333794.04	Аналитический метод	0.10	Закрепление отсутствует
1457	532685.87	333772.26	Аналитический метод	0.10	Закрепление отсутствует
1458	532664.21	333749.04	Аналитический метод	0.10	Закрепление отсутствует
1459	532650.79	333716.91	Аналитический метод	0.10	Закрепление отсутствует
1460	532634.98	333694.29	Аналитический метод	0.10	Закрепление отсутствует
1461	532621.64	333677.96	Аналитический метод	0.10	Закрепление отсутствует
1462	532607.90	333668.06	Аналитический метод	0.10	Закрепление отсутствует
1463	532536.85	333640.52	Аналитический метод	0.10	Закрепление отсутствует
1464	532510.03	333592.82	Аналитический метод	0.10	Закрепление отсутствует
1465	532449.38	333577.83	Аналитический метод	0.10	Закрепление отсутствует
1466	532396.97	333546.30	Аналитический метод	0.10	Закрепление отсутствует
1467	532372.91	333538.01	Аналитический метод	0.10	Закрепление отсутствует
1468	532296.99	333533.04	Аналитический метод	0.10	Закрепление отсутствует
1469	532218.83	333520.09	Аналитический метод	0.10	Закрепление отсутствует
1470	532178.30	333493.51	Аналитический метод	0.10	Закрепление отсутствует

2. Сведения о характерных точках границ объекта					
Обозначение характерных точек границ	Координаты, м		Метод определения координат характерной точки	Средняя квадратическая погрешность положения характерной точки (Mt), м	Описание обозначения точки на местности (при наличии)
	X	Y			
1	2	3	4	5	6
1471	532098.44	333464.36	Аналитический метод	0.10	Закрепление отсутствует
1472	532068.19	333454.65	Аналитический метод	0.10	Закрепление отсутствует
1473	532046.00	333441.64	Аналитический метод	0.10	Закрепление отсутствует
1474	532023.81	333420.05	Аналитический метод	0.10	Закрепление отсутствует
1475	531991.72	333392.40	Аналитический метод	0.10	Закрепление отсутствует
1476	531949.27	333345.32	Аналитический метод	0.10	Закрепление отсутствует
1477	531910.83	333313.72	Аналитический метод	0.10	Закрепление отсутствует
1478	531889.28	333308.74	Аналитический метод	0.10	Закрепление отсутствует
1479	531811.48	333244.43	Аналитический метод	0.10	Закрепление отсутствует
1480	531786.23	333214.32	Аналитический метод	0.10	Закрепление отсутствует
1481	531725.91	333165.86	Аналитический метод	0.10	Закрепление отсутствует
1482	531708.58	333158.41	Аналитический метод	0.10	Закрепление отсутствует
1483	531693.21	333157.37	Аналитический метод	0.10	Закрепление отсутствует
1484	531662.12	333139.16	Аналитический метод	0.10	Закрепление отсутствует
1485	531602.05	333008.03	Аналитический метод	0.10	Закрепление отсутствует
1486	531594.78	332938.79	Аналитический метод	0.10	Закрепление отсутствует
1487	531527.78	332869.35	Аналитический метод	0.10	Закрепление отсутствует
1488	531449.20	332837.10	Аналитический метод	0.10	Закрепление отсутствует
1489	531383.11	332780.06	Аналитический метод	0.10	Закрепление отсутствует
1490	531277.47	332739.92	Аналитический метод	0.10	Закрепление отсутствует
1491	531243.85	332738.44	Аналитический метод	0.10	Закрепление отсутствует
1492	531213.36	332717.45	Аналитический метод	0.10	Закрепление отсутствует
1493	531159.11	332699.98	Аналитический метод	0.10	Закрепление отсутствует
1494	530836.46	332682.09	Аналитический метод	0.10	Закрепление отсутствует
1495	530690.63	332826.91	Аналитический метод	0.10	Закрепление отсутствует

2. Сведения о характерных точках границ объекта					
Обозначение характерных точек границ	Координаты, м		Метод определения координат характерной точки	Средняя квадратическая погрешность положения характерной точки (Mt), м	Описание обозначения точки на местности (при наличии)
	X	Y			
1	2	3	4	5	6
1496	530661.32	332929.92	Аналитический метод	0.10	Закрепление отсутствует
1497	530611.79	333263.75	Аналитический метод	0.10	Закрепление отсутствует
1498	530606.14	333297.72	Аналитический метод	0.10	Закрепление отсутствует
1499	530595.96	333305.01	Аналитический метод	0.10	Закрепление отсутствует
1500	530588.34	333301.50	Аналитический метод	0.10	Закрепление отсутствует
1501	530418.67	333223.47	Аналитический метод	0.10	Закрепление отсутствует
1502	530275.93	333175.92	Аналитический метод	0.10	Закрепление отсутствует
1503	530134.82	333124.96	Аналитический метод	0.10	Закрепление отсутствует
1504	529983.45	333069.30	Аналитический метод	0.10	Закрепление отсутствует
1505	529944.95	333055.14	Аналитический метод	0.10	Закрепление отсутствует
1506	529898.62	333031.68	Аналитический метод	0.10	Закрепление отсутствует
1507	529833.21	333009.92	Аналитический метод	0.10	Закрепление отсутствует
1508	529763.27	332980.37	Аналитический метод	0.10	Закрепление отсутствует
1509	529752.63	332984.69	Аналитический метод	0.10	Закрепление отсутствует
1510	529674.85	332946.74	Аналитический метод	0.10	Закрепление отсутствует
1511	529580.48	332904.59	Аналитический метод	0.10	Закрепление отсутствует
1512	529554.26	332894.21	Аналитический метод	0.10	Закрепление отсутствует
1513	529516.95	332875.83	Аналитический метод	0.10	Закрепление отсутствует
1514	529478.10	332862.48	Аналитический метод	0.10	Закрепление отсутствует
1515	529427.66	332839.10	Аналитический метод	0.10	Закрепление отсутствует
1516	529388.21	332829.30	Аналитический метод	0.10	Закрепление отсутствует
1517	529328.90	332814.55	Аналитический метод	0.10	Закрепление отсутствует
1518	529048.13	332648.20	Аналитический метод	0.10	Закрепление отсутствует
1519	529044.45	332633.83	Аналитический метод	0.10	Закрепление отсутствует
1520	528902.45	332550.08	Аналитический метод	0.10	Закрепление отсутствует

2. Сведения о характерных точках границ объекта					
Обозначение характерных точек границ	Координаты, м		Метод определения координат характерной точки	Средняя квадратическая погрешность положения характерной точки (Mt), м	Описание обозначения точки на местности (при наличии)
	X	Y			
1	2	3	4	5	6
1521	528862.23	332572.81	Аналитический метод	0.10	Закрепление отсутствует
1522	528791.19	332571.48	Аналитический метод	0.10	Закрепление отсутствует
1523	528631.95	332703.74	Аналитический метод	0.10	Закрепление отсутствует
1524	528608.32	332741.11	Аналитический метод	0.10	Закрепление отсутствует
1525	528589.39	332750.38	Аналитический метод	0.10	Закрепление отсутствует
1526	528542.89	332748.08	Аналитический метод	0.10	Закрепление отсутствует
1527	528491.84	332769.54	Аналитический метод	0.10	Закрепление отсутствует
1528	528363.92	332836.38	Аналитический метод	0.10	Закрепление отсутствует
1529	528351.50	332832.49	Аналитический метод	0.10	Закрепление отсутствует
1530	528307.31	332835.15	Аналитический метод	0.10	Закрепление отсутствует
1531	528294.96	332849.08	Аналитический метод	0.10	Закрепление отсутствует
1532	528281.49	332846.33	Аналитический метод	0.10	Закрепление отсутствует
1533	528189.08	332824.88	Аналитический метод	0.10	Закрепление отсутствует
1534	528129.57	332832.06	Аналитический метод	0.10	Закрепление отсутствует
1535	528107.80	332815.28	Аналитический метод	0.10	Закрепление отсутствует
1536	528020.85	332826.52	Аналитический метод	0.10	Закрепление отсутствует
1537	527919.36	332859.21	Аналитический метод	0.10	Закрепление отсутствует
1538	527885.66	332863.12	Аналитический метод	0.10	Закрепление отсутствует
1539	527867.46	332860.23	Аналитический метод	0.10	Закрепление отсутствует
1540	527836.50	332835.44	Аналитический метод	0.10	Закрепление отсутствует
1541	527815.52	332829.41	Аналитический метод	0.10	Закрепление отсутствует
1542	527815.08	332827.67	Аналитический метод	0.10	Закрепление отсутствует
1543	527807.45	332827.70	Аналитический метод	0.10	Закрепление отсутствует
1544	527806.05	332830.70	Аналитический метод	0.10	Закрепление отсутствует
1545	527764.88	332834.27	Аналитический метод	0.10	Закрепление отсутствует

2. Сведения о характерных точках границ объекта					
Обозначение характерных точек границ	Координаты, м		Метод определения координат характерной точки	Средняя квадратическая погрешность положения характерной точки (Mt), м	Описание обозначения точки на местности (при наличии)
	X	Y			
1	2	3	4	5	6
1546	527709.78	332828.32	Аналитический метод	0.10	Закрепление отсутствует
1547	527612.39	332812.30	Аналитический метод	0.10	Закрепление отсутствует
1548	527562.58	332818.24	Аналитический метод	0.10	Закрепление отсутствует
1549	527537.75	332798.66	Аналитический метод	0.10	Закрепление отсутствует
1550	527520.63	332789.15	Аналитический метод	0.10	Закрепление отсутствует
1551	527488.76	332777.24	Аналитический метод	0.10	Закрепление отсутствует
1552	527418.00	332777.51	Аналитический метод	0.10	Закрепление отсутствует
1553	527367.38	332778.46	Аналитический метод	0.10	Закрепление отсутствует
1554	527316.84	332776.19	Аналитический метод	0.10	Закрепление отсутствует
1555	527221.45	332787.45	Аналитический метод	0.10	Закрепление отсутствует
1556	527181.53	332795.84	Аналитический метод	0.10	Закрепление отсутствует
1557	527145.76	332813.85	Аналитический метод	0.10	Закрепление отсутствует
1558	527104.93	332829.57	Аналитический метод	0.10	Закрепление отсутствует
1559	527045.14	332832.11	Аналитический метод	0.10	Закрепление отсутствует
1560	527004.73	332843.71	Аналитический метод	0.10	Закрепление отсутствует
1561	526827.33	332868.72	Аналитический метод	0.10	Закрепление отсутствует
1562	526823.47	332878.26	Аналитический метод	0.10	Закрепление отсутствует
1563	526819.12	332878.88	Аналитический метод	0.10	Закрепление отсутствует
1564	526793.58	332880.07	Аналитический метод	0.10	Закрепление отсутствует
1565	526775.17	332878.92	Аналитический метод	0.10	Закрепление отсутствует
1566	526757.41	332874.02	Аналитический метод	0.10	Закрепление отсутствует
1567	526715.14	332853.40	Аналитический метод	0.10	Закрепление отсутствует
1568	526682.06	332845.46	Аналитический метод	0.10	Закрепление отсутствует
1569	526651.98	332848.91	Аналитический метод	0.10	Закрепление отсутствует
1570	526630.10	332864.94	Аналитический метод	0.10	Закрепление отсутствует

2. Сведения о характерных точках границ объекта					
Обозначение характерных точек границ	Координаты, м		Метод определения координат характерной точки	Средняя квадратическая погрешность положения характерной точки (Mt), м	Описание обозначения точки на местности (при наличии)
	X	Y			
1	2	3	4	5	6
1571	526617.74	332920.82	Аналитический метод	0.10	Закрепление отсутствует
1572	526607.54	332942.07	Аналитический метод	0.10	Закрепление отсутствует
1573	526590.38	332959.76	Аналитический метод	0.10	Закрепление отсутствует
1574	526581.83	332951.48	Аналитический метод	0.10	Закрепление отсутствует
1575	526543.69	332962.41	Аналитический метод	0.10	Закрепление отсутствует
1576	526507.23	332972.33	Аналитический метод	0.10	Закрепление отсутствует
1577	526469.36	332975.70	Аналитический метод	0.10	Закрепление отсутствует
1578	526432.72	332997.17	Аналитический метод	0.10	Закрепление отсутствует
1579	526428.89	333008.42	Аналитический метод	0.10	Закрепление отсутствует
1580	526429.41	333012.10	Аналитический метод	0.10	Закрепление отсутствует
1581	526477.72	333031.38	Аналитический метод	0.10	Закрепление отсутствует
1582	526492.95	333049.27	Аналитический метод	0.10	Закрепление отсутствует
1583	526505.71	333073.87	Аналитический метод	0.10	Закрепление отсутствует
1584	526491.42	333081.29	Аналитический метод	0.10	Закрепление отсутствует
1585	526482.83	333075.80	Аналитический метод	0.10	Закрепление отсутствует
1586	526458.84	333057.81	Аналитический метод	0.10	Закрепление отсутствует
1587	526447.40	333057.89	Аналитический метод	0.10	Закрепление отсутствует
1588	526429.53	333062.38	Аналитический метод	0.10	Закрепление отсутствует
1589	526410.98	333068.08	Аналитический метод	0.10	Закрепление отсутствует
1590	526349.51	333054.78	Аналитический метод	0.10	Закрепление отсутствует
1591	526289.33	333025.44	Аналитический метод	0.10	Закрепление отсутствует
1592	526285.02	333034.30	Аналитический метод	0.10	Закрепление отсутствует
1593	526279.92	333031.81	Аналитический метод	0.10	Закрепление отсутствует
1594	526256.86	333027.86	Аналитический метод	0.10	Закрепление отсутствует
1595	526167.21	333019.16	Аналитический метод	0.10	Закрепление отсутствует

2. Сведения о характерных точках границ объекта					
Обозначение характерных точек границ	Координаты, м		Метод определения координат характерной точки	Средняя квадратическая погрешность положения характерной точки (Mt), м	Описание обозначения точки на местности (при наличии)
	X	Y			
1	2	3	4	5	6
1596	526139.71	333025.02	Аналитический метод	0.10	Закрепление отсутствует
1597	526089.79	333043.95	Аналитический метод	0.10	Закрепление отсутствует
1598	526082.98	333050.25	Аналитический метод	0.10	Закрепление отсутствует
1599	526084.55	333057.18	Аналитический метод	0.10	Закрепление отсутствует
1600	526097.51	333071.19	Аналитический метод	0.10	Закрепление отсутствует
1601	526107.23	333075.77	Аналитический метод	0.10	Закрепление отсутствует
1602	526228.26	333071.01	Аналитический метод	0.10	Закрепление отсутствует
1603	526228.82	333085.06	Аналитический метод	0.10	Закрепление отсутствует
1604	526224.57	333087.74	Аналитический метод	0.10	Закрепление отсутствует
1605	526097.64	333113.29	Аналитический метод	0.10	Закрепление отсутствует
1606	526073.00	333116.89	Аналитический метод	0.10	Закрепление отсутствует
1607	526045.67	333111.50	Аналитический метод	0.10	Закрепление отсутствует
1608	525980.13	333077.67	Аналитический метод	0.10	Закрепление отсутствует
1609	525953.59	333057.34	Аналитический метод	0.10	Закрепление отсутствует
1610	525940.97	333039.98	Аналитический метод	0.10	Закрепление отсутствует
1611	525944.13	333020.76	Аналитический метод	0.10	Закрепление отсутствует
1612	525955.67	333000.35	Аналитический метод	0.10	Закрепление отсутствует
1613	525969.63	332984.00	Аналитический метод	0.10	Закрепление отсутствует
1614	525990.14	332962.53	Аналитический метод	0.10	Закрепление отсутствует
1615	525993.48	332949.90	Аналитический метод	0.10	Закрепление отсутствует
1616	525993.76	332939.29	Аналитический метод	0.10	Закрепление отсутствует
1617	525984.43	332931.24	Аналитический метод	0.10	Закрепление отсутствует
1618	525967.38	332928.00	Аналитический метод	0.10	Закрепление отсутствует
1619	525935.55	332939.12	Аналитический метод	0.10	Закрепление отсутствует
1620	525893.81	332960.51	Аналитический метод	0.10	Закрепление отсутствует

2. Сведения о характерных точках границ объекта					
Обозначение характерных точек границ	Координаты, м		Метод определения координат характерной точки	Средняя квадратическая погрешность положения характерной точки (Mt), м	Описание обозначения точки на местности (при наличии)
	X	Y			
1	2	3	4	5	6
1621	525874.77	332978.81	Аналитический метод	0.10	Закрепление отсутствует
1622	525848.69	332985.48	Аналитический метод	0.10	Закрепление отсутствует
1623	525819.15	332976.93	Аналитический метод	0.10	Закрепление отсутствует
1624	525811.44	332977.09	Аналитический метод	0.10	Закрепление отсутствует
1625	525770.38	333020.19	Аналитический метод	0.10	Закрепление отсутствует
1626	525736.68	333035.32	Аналитический метод	0.10	Закрепление отсутствует
1627	525715.88	333053.26	Аналитический метод	0.10	Закрепление отсутствует
1628	525699.29	333079.88	Аналитический метод	0.10	Закрепление отсутствует
1629	525683.47	333091.28	Аналитический метод	0.10	Закрепление отсутствует
1630	525656.25	333094.21	Аналитический метод	0.10	Закрепление отсутствует
1631	525640.38	333091.63	Аналитический метод	0.10	Закрепление отсутствует
1632	525541.42	333029.48	Аналитический метод	0.10	Закрепление отсутствует
1633	525512.58	332994.80	Аналитический метод	0.10	Закрепление отсутствует
1634	525504.34	332979.67	Аналитический метод	0.10	Закрепление отсутствует
1635	525491.27	332960.72	Аналитический метод	0.10	Закрепление отсутствует
1636	525484.42	332954.48	Аналитический метод	0.10	Закрепление отсутствует
1637	525470.01	332947.99	Аналитический метод	0.10	Закрепление отсутствует
1638	525443.19	332942.62	Аналитический метод	0.10	Закрепление отсутствует
1639	525418.82	332931.13	Аналитический метод	0.10	Закрепление отсутствует
1640	525404.63	332919.76	Аналитический метод	0.10	Закрепление отсутствует
1641	525386.89	332871.12	Аналитический метод	0.10	Закрепление отсутствует
1642	525360.81	332827.51	Аналитический метод	0.10	Закрепление отсутствует
1643	525351.13	332805.72	Аналитический метод	0.10	Закрепление отсутствует
1644	525341.89	332792.67	Аналитический метод	0.10	Закрепление отсутствует
1645	525302.36	332794.79	Аналитический метод	0.10	Закрепление отсутствует

2. Сведения о характерных точках границ объекта					
Обозначение характерных точек границ	Координаты, м		Метод определения координат характерной точки	Средняя квадратическая погрешность положения характерной точки (Mt), м	Описание обозначения точки на местности (при наличии)
	X	Y			
1	2	3	4	5	6
1646	525289.82	332788.52	Аналитический метод	0.10	Закрепление отсутствует
1647	525198.44	332697.71	Аналитический метод	0.10	Закрепление отсутствует
1648	525192.32	332675.75	Аналитический метод	0.10	Закрепление отсутствует
1649	525188.93	332637.12	Аналитический метод	0.10	Закрепление отсутствует
1650	525188.00	332633.90	Аналитический метод	0.10	Закрепление отсутствует
1651	525184.66	332627.41	Аналитический метод	0.10	Закрепление отсутствует
1652	525180.53	332622.61	Аналитический метод	0.10	Закрепление отсутствует
1653	525164.92	332608.38	Аналитический метод	0.10	Закрепление отсутствует
1654	525161.30	332596.89	Аналитический метод	0.10	Закрепление отсутствует
1655	525170.23	332555.84	Аналитический метод	0.10	Закрепление отсутствует
1656	525170.00	332544.36	Аналитический метод	0.10	Закрепление отсутствует
1657	525174.44	332530.15	Аналитический метод	0.10	Закрепление отсутствует
1658	525182.41	332517.14	Аналитический метод	0.10	Закрепление отсутствует
1659	525186.58	332501.53	Аналитический метод	0.10	Закрепление отсутствует
1660	525187.94	332494.84	Аналитический метод	0.10	Закрепление отсутствует
1661	525186.77	332484.77	Аналитический метод	0.10	Закрепление отсутствует
1662	525180.90	332478.39	Аналитический метод	0.10	Закрепление отсутствует
1663	525162.80	332475.46	Аналитический метод	0.10	Закрепление отсутствует
1664	525138.68	332473.50	Аналитический метод	0.10	Закрепление отсутствует
1665	525093.37	332476.38	Аналитический метод	0.10	Закрепление отсутствует
1666	525061.97	332467.24	Аналитический метод	0.10	Закрепление отсутствует
1667	524988.75	332411.03	Аналитический метод	0.10	Закрепление отсутствует
1668	524941.45	332371.81	Аналитический метод	0.10	Закрепление отсутствует
1669	524885.23	332339.86	Аналитический метод	0.10	Закрепление отсутствует
1670	524878.16	332338.48	Аналитический метод	0.10	Закрепление отсутствует

2. Сведения о характерных точках границ объекта					
Обозначение характерных точек границ	Координаты, м		Метод определения координат характерной точки	Средняя квадратическая погрешность положения характерной точки (Mt), м	Описание обозначения точки на местности (при наличии)
	X	Y			
1	2	3	4	5	6
1671	524810.55	332329.00	Аналитический метод	0.10	Закрепление отсутствует
1672	524806.35	332328.71	Аналитический метод	0.10	Закрепление отсутствует
1673	524793.49	332328.22	Аналитический метод	0.10	Закрепление отсутствует
1674	524789.30	332328.27	Аналитический метод	0.10	Закрепление отсутствует
1675	524785.10	332328.61	Аналитический метод	0.10	Закрепление отсутствует
1676	524751.84	332332.31	Аналитический метод	0.10	Закрепление отсутствует
1677	524719.85	332337.28	Аналитический метод	0.10	Закрепление отсутствует
1678	524646.91	332359.06	Аналитический метод	0.10	Закрепление отсутствует
1679	524588.95	332397.88	Аналитический метод	0.10	Закрепление отсутствует
1680	524561.73	332428.71	Аналитический метод	0.10	Закрепление отсутствует
1681	524527.29	332446.12	Аналитический метод	0.10	Закрепление отсутствует
1682	524509.83	332447.60	Аналитический метод	0.10	Закрепление отсутствует
1683	524477.10	332441.31	Аналитический метод	0.10	Закрепление отсутствует
1684	524412.57	332398.84	Аналитический метод	0.10	Закрепление отсутствует
1685	524351.86	332395.74	Аналитический метод	0.10	Закрепление отсутствует
1686	524341.12	332386.25	Аналитический метод	0.10	Закрепление отсутствует
1687	524323.96	332361.77	Аналитический метод	0.10	Закрепление отсутствует
1688	524313.00	332352.72	Аналитический метод	0.10	Закрепление отсутствует
1689	524301.57	332349.03	Аналитический метод	0.10	Закрепление отсутствует
1690	524249.55	332343.00	Аналитический метод	0.10	Закрепление отсутствует
1691	524235.46	332332.70	Аналитический метод	0.10	Закрепление отсутствует
1692	524209.15	332279.86	Аналитический метод	0.10	Закрепление отсутствует
1693	524192.18	332262.32	Аналитический метод	0.10	Закрепление отсутствует
1694	524174.89	332259.03	Аналитический метод	0.10	Закрепление отсутствует
1695	524142.34	332264.40	Аналитический метод	0.10	Закрепление отсутствует

2. Сведения о характерных точках границ объекта					
Обозначение характерных точек границ	Координаты, м		Метод определения координат характерной точки	Средняя квадратическая погрешность положения характерной точки (Mt), м	Описание обозначения точки на местности (при наличии)
	X	Y			
1	2	3	4	5	6
1696	524129.20	332263.02	Аналитический метод	0.10	Закрепление отсутствует
1697	524117.08	332252.49	Аналитический метод	0.10	Закрепление отсутствует
1698	523995.42	332018.01	Аналитический метод	0.10	Закрепление отсутствует
1699	523926.26	331954.99	Аналитический метод	0.10	Закрепление отсутствует
1700	523866.71	331913.97	Аналитический метод	0.10	Закрепление отсутствует
1701	523840.47	331869.09	Аналитический метод	0.10	Закрепление отсутствует
1702	523817.80	331844.37	Аналитический метод	0.10	Закрепление отсутствует
1703	523780.80	331820.48	Аналитический метод	0.10	Закрепление отсутствует
1704	523770.75	331806.39	Аналитический метод	0.10	Закрепление отсутствует
1705	523752.81	331759.33	Аналитический метод	0.10	Закрепление отсутствует
1706	523713.46	331709.78	Аналитический метод	0.10	Закрепление отсутствует
1707	523707.72	331672.64	Аналитический метод	0.10	Закрепление отсутствует
1708	523713.30	331624.84	Аналитический метод	0.10	Закрепление отсутствует
1709	523707.36	331611.27	Аналитический метод	0.10	Закрепление отсутствует
1710	523688.13	331589.43	Аналитический метод	0.10	Закрепление отсутствует
1711	523671.69	331579.84	Аналитический метод	0.10	Закрепление отсутствует
1712	523627.96	331562.75	Аналитический метод	0.10	Закрепление отсутствует
1713	523578.29	331552.34	Аналитический метод	0.10	Закрепление отсутствует
1714	523555.35	331544.57	Аналитический метод	0.10	Закрепление отсутствует
1715	523545.83	331539.77	Аналитический метод	0.10	Закрепление отсутствует
1716	523530.12	331529.03	Аналитический метод	0.10	Закрепление отсутствует
1717	523519.31	331517.51	Аналитический метод	0.10	Закрепление отсутствует
1718	523509.84	331498.74	Аналитический метод	0.10	Закрепление отсутствует
1719	523507.35	331482.48	Аналитический метод	0.10	Закрепление отсутствует
1720	523494.77	331462.76	Аналитический метод	0.10	Закрепление отсутствует

2. Сведения о характерных точках границ объекта					
Обозначение характерных точек границ	Координаты, м		Метод определения координат характерной точки	Средняя квадратическая погрешность положения характерной точки (Mt), м	Описание обозначения точки на местности (при наличии)
	X	Y			
1	2	3	4	5	6
1721	523447.30	331432.17	Аналитический метод	0.10	Закрепление отсутствует
1722	523442.53	331428.47	Аналитический метод	0.10	Закрепление отсутствует
1723	523437.06	331379.86	Аналитический метод	0.10	Закрепление отсутствует
1724	523437.05	331379.37	Аналитический метод	0.10	Закрепление отсутствует
1725	523379.18	331379.38	Аналитический метод	0.10	Закрепление отсутствует
1726	523379.18	331394.98	Аналитический метод	0.10	Закрепление отсутствует
1727	523375.32	331394.98	Аналитический метод	0.10	Закрепление отсутствует
1728	523334.09	331399.56	Аналитический метод	0.10	Закрепление отсутствует
1729	523256.89	331462.74	Аналитический метод	0.10	Закрепление отсутствует
1730	523197.88	331513.85	Аналитический метод	0.10	Закрепление отсутствует
1731	523125.27	331560.55	Аналитический метод	0.10	Закрепление отсутствует
1732	523122.19	331567.93	Аналитический метод	0.10	Закрепление отсутствует
1733	523109.99	331594.79	Аналитический метод	0.10	Закрепление отсутствует
1734	523099.61	331615.98	Аналитический метод	0.10	Закрепление отсутствует
1735	523088.22	331637.03	Аналитический метод	0.10	Закрепление отсутствует
1736	523079.11	331651.43	Аналитический метод	0.10	Закрепление отсутствует
1737	523026.81	331722.41	Аналитический метод	0.10	Закрепление отсутствует
1738	523015.11	331737.95	Аналитический метод	0.10	Закрепление отсутствует
1739	522997.91	331759.39	Аналитический метод	0.10	Закрепление отсутствует
1740	522975.72	331783.75	Аналитический метод	0.10	Закрепление отсутствует
1741	522952.12	331807.27	Аналитический метод	0.10	Закрепление отсутствует
1742	522931.54	331826.37	Аналитический метод	0.10	Закрепление отсутствует
1743	522876.46	331866.57	Аналитический метод	0.10	Закрепление отсутствует
1744	522838.72	331879.37	Аналитический метод	0.10	Закрепление отсутствует
1745	522719.50	331904.87	Аналитический метод	0.10	Закрепление отсутствует

2. Сведения о характерных точках границ объекта					
Обозначение характерных точек границ	Координаты, м		Метод определения координат характерной точки	Средняя квадратическая погрешность положения характерной точки (Mt), м	Описание обозначения точки на местности (при наличии)
	X	Y			
1	2	3	4	5	6
1746	522683.40	331905.69	Аналитический метод	0.10	Закрепление отсутствует
1747	522674.36	331909.58	Аналитический метод	0.10	Закрепление отсутствует
1748	522667.45	331918.86	Аналитический метод	0.10	Закрепление отсутствует
1749	522602.46	331946.85	Аналитический метод	0.10	Закрепление отсутствует
1750	522541.78	331993.13	Аналитический метод	0.10	Закрепление отсутствует
1751	522500.67	332003.39	Аналитический метод	0.10	Закрепление отсутствует
1752	522468.96	332018.47	Аналитический метод	0.10	Закрепление отсутствует
1753	522402.16	332061.92	Аналитический метод	0.10	Закрепление отсутствует
1754	522368.21	332084.64	Аналитический метод	0.10	Закрепление отсутствует
1755	522356.60	332092.90	Аналитический метод	0.10	Закрепление отсутствует
1756	522336.09	332107.99	Аналитический метод	0.10	Закрепление отсутствует
1757	522255.29	332172.64	Аналитический метод	0.10	Закрепление отсутствует
1758	522239.00	332183.30	Аналитический метод	0.10	Закрепление отсутствует
1759	522231.14	332188.21	Аналитический метод	0.10	Закрепление отсутствует
1760	522221.54	332193.79	Аналитический метод	0.10	Закрепление отсутствует
1761	522203.62	332203.36	Аналитический метод	0.10	Закрепление отсутствует
1762	522165.88	332222.10	Аналитический метод	0.10	Закрепление отсутствует
1763	522155.67	332226.77	Аналитический метод	0.10	Закрепление отсутствует
1764	522072.11	332250.90	Аналитический метод	0.10	Закрепление отсутствует
1765	521981.24	332283.55	Аналитический метод	0.10	Закрепление отсутствует
1766	521953.49	332287.60	Аналитический метод	0.10	Закрепление отсутствует
1767	521917.38	332291.18	Аналитический метод	0.10	Закрепление отсутствует
1768	521893.24	332288.17	Аналитический метод	0.10	Закрепление отсутствует
1769	521866.08	332299.87	Аналитический метод	0.10	Закрепление отсутствует
1770	521843.40	332329.88	Аналитический метод	0.10	Закрепление отсутствует

2. Сведения о характерных точках границ объекта					
Обозначение характерных точек границ	Координаты, м		Метод определения координат характерной точки	Средняя квадратическая погрешность положения характерной точки (Mt), м	Описание обозначения точки на местности (при наличии)
	X	Y			
1	2	3	4	5	6
1771	521819.22	332360.01	Аналитический метод	0.10	Закрепление отсутствует
1772	521787.17	332407.67	Аналитический метод	0.10	Закрепление отсутствует
1773	521743.91	332470.74	Аналитический метод	0.10	Закрепление отсутствует
1774	521720.65	332492.15	Аналитический метод	0.10	Закрепление отсутствует
1775	521714.94	332493.43	Аналитический метод	0.10	Закрепление отсутствует
1776	521713.68	332495.42	Аналитический метод	0.10	Закрепление отсутствует
1777	521696.06	332518.36	Аналитический метод	0.10	Закрепление отсутствует
1778	521671.89	332563.92	Аналитический метод	0.10	Закрепление отсутствует
1779	521649.88	332612.54	Аналитический метод	0.10	Закрепление отсутствует
1780	521644.19	332624.19	Аналитический метод	0.10	Закрепление отсутствует
1781	521640.40	332630.97	Аналитический метод	0.10	Закрепление отсутствует
1782	521631.52	332643.98	Аналитический метод	0.10	Закрепление отсутствует
1783	521617.86	332660.60	Аналитический метод	0.10	Закрепление отсутствует
1784	521589.53	332692.12	Аналитический метод	0.10	Закрепление отсутствует
1785	521486.55	332777.80	Аналитический метод	0.10	Закрепление отсутствует
1786	521448.66	332812.49	Аналитический метод	0.10	Закрепление отсутствует
1787	521422.56	332844.89	Аналитический метод	0.10	Закрепление отсутствует
1788	521365.31	332926.73	Аналитический метод	0.10	Закрепление отсутствует
1789	521319.83	332966.10	Аналитический метод	0.10	Закрепление отсутствует
1790	521308.59	332972.86	Аналитический метод	0.10	Закрепление отсутствует
1791	521296.65	332979.26	Аналитический метод	0.10	Закрепление отсутствует
1792	521209.73	333026.61	Аналитический метод	0.10	Закрепление отсутствует
1793	521180.63	333047.05	Аналитический метод	0.10	Закрепление отсутствует
1794	521141.26	333087.00	Аналитический метод	0.10	Закрепление отсутствует
1795	521132.91	333097.48	Аналитический метод	0.10	Закрепление отсутствует

2. Сведения о характерных точках границ объекта					
Обозначение характерных точек границ	Координаты, м		Метод определения координат характерной точки	Средняя квадратическая погрешность положения характерной точки (Mt), м	Описание обозначения точки на местности (при наличии)
	X	Y			
1	2	3	4	5	6
1796	521106.86	333135.27	Аналитический метод	0.10	Закрепление отсутствует
1797	521097.41	333147.57	Аналитический метод	0.10	Закрепление отсутствует
1798	521085.83	333161.21	Аналитический метод	0.10	Закрепление отсутствует
1799	521073.36	333174.51	Аналитический метод	0.10	Закрепление отсутствует
1800	521047.86	333199.67	Аналитический метод	0.10	Закрепление отсутствует
1801	521027.04	333217.75	Аналитический метод	0.10	Закрепление отсутствует
1802	520990.18	333246.75	Аналитический метод	0.10	Закрепление отсутствует
1803	520964.26	333266.60	Аналитический метод	0.10	Закрепление отсутствует
1804	520943.67	333281.85	Аналитический метод	0.10	Закрепление отсутствует
1805	520894.90	333307.78	Аналитический метод	0.10	Закрепление отсутствует
1806	520824.57	333329.52	Аналитический метод	0.10	Закрепление отсутствует
1807	520770.48	333353.29	Аналитический метод	0.10	Закрепление отсутствует
1808	520735.18	333377.79	Аналитический метод	0.10	Закрепление отсутствует
1809	520685.70	333416.26	Аналитический метод	0.10	Закрепление отсутствует
1810	520624.13	333442.60	Аналитический метод	0.10	Закрепление отсутствует
1811	520596.98	333459.80	Аналитический метод	0.10	Закрепление отсутствует
1812	520573.38	333477.04	Аналитический метод	0.10	Закрепление отсутствует
1813	520559.92	333488.45	Аналитический метод	0.10	Закрепление отсутствует
1814	520552.34	333494.22	Аналитический метод	0.10	Закрепление отсутствует
1815	520462.30	333584.14	Аналитический метод	0.10	Закрепление отсутствует
1816	520387.23	333655.94	Аналитический метод	0.10	Закрепление отсутствует
1817	520368.02	333674.26	Аналитический метод	0.10	Закрепление отсутствует
1818	520331.12	333707.57	Аналитический метод	0.10	Закрепление отсутствует
1819	520311.82	333723.67	Аналитический метод	0.10	Закрепление отсутствует
1820	520293.17	333736.72	Аналитический метод	0.10	Закрепление отсутствует

2. Сведения о характерных точках границ объекта					
Обозначение характерных точек границ	Координаты, м		Метод определения координат характерной точки	Средняя квадратическая погрешность положения характерной точки (Mt), м	Описание обозначения точки на местности (при наличии)
	X	Y			
1	2	3	4	5	6
1821	520281.16	333744.87	Аналитический метод	0.10	Закрепление отсутствует
1822	520194.62	333785.31	Аналитический метод	0.10	Закрепление отсутствует
1823	520177.03	333789.55	Аналитический метод	0.10	Закрепление отсутствует
1824	520167.90	333791.03	Аналитический метод	0.10	Закрепление отсутствует
1825	520158.35	333792.14	Аналитический метод	0.10	Закрепление отсутствует
1826	520127.78	333793.30	Аналитический метод	0.10	Закрепление отсутствует
1827	520077.22	333793.76	Аналитический метод	0.10	Закрепление отсутствует
1828	520069.50	333795.02	Аналитический метод	0.10	Закрепление отсутствует
1829	520064.59	333795.44	Аналитический метод	0.10	Закрепление отсутствует
1830	520063.15	333779.33	Аналитический метод	0.10	Закрепление отсутствует
1831	520062.16	333779.42	Аналитический метод	0.10	Закрепление отсутствует
1832	520062.12	333779.07	Аналитический метод	0.10	Закрепление отсутствует
1833	520057.27	333779.51	Аналитический метод	0.10	Закрепление отсутствует
1834	520051.43	333713.35	Аналитический метод	0.10	Закрепление отсутствует
1835	520042.06	333714.19	Аналитический метод	0.10	Закрепление отсутствует
1836	520033.12	333717.92	Аналитический метод	0.10	Закрепление отсутствует
1837	520018.90	333719.41	Аналитический метод	0.10	Закрепление отсутствует
1838	520004.19	333722.62	Аналитический метод	0.10	Закрепление отсутствует
1839	519971.39	333734.72	Аналитический метод	0.10	Закрепление отсутствует
1840	519895.29	333782.22	Аналитический метод	0.10	Закрепление отсутствует
1841	519894.76	333781.37	Аналитический метод	0.10	Закрепление отсутствует
1842	519879.12	333791.13	Аналитический метод	0.10	Закрепление отсутствует
1843	519848.75	333818.13	Аналитический метод	0.10	Закрепление отсутствует
1844	519826.84	333849.38	Аналитический метод	0.10	Закрепление отсутствует
1845	519771.21	333913.02	Аналитический метод	0.10	Закрепление отсутствует

2. Сведения о характерных точках границ объекта					
Обозначение характерных точек границ	Координаты, м		Метод определения координат характерной точки	Средняя квадратическая погрешность положения характерной точки (Mt), м	Описание обозначения точки на местности (при наличии)
	X	Y			
1	2	3	4	5	6
1846	519712.65	333961.22	Аналитический метод	0.10	Закрепление отсутствует
1847	519684.72	333992.32	Аналитический метод	0.10	Закрепление отсутствует
1848	519670.85	334013.21	Аналитический метод	0.10	Закрепление отсутствует
1849	519665.47	334090.53	Аналитический метод	0.10	Закрепление отсутствует
1850	519650.04	334150.55	Аналитический метод	0.10	Закрепление отсутствует
1851	519634.30	334185.73	Аналитический метод	0.10	Закрепление отсутствует
1852	519617.98	334206.10	Аналитический метод	0.10	Закрепление отсутствует
1853	519593.52	334228.76	Аналитический метод	0.10	Закрепление отсутствует
1854	519582.89	334236.43	Аналитический метод	0.10	Закрепление отсутствует
1855	519560.35	334248.57	Аналитический метод	0.10	Закрепление отсутствует
1856	519552.01	334251.88	Аналитический метод	0.10	Закрепление отсутствует
1857	519535.25	334257.27	Аналитический метод	0.10	Закрепление отсутствует
1858	519500.69	334264.93	Аналитический метод	0.10	Закрепление отсутствует
1859	519473.11	334273.34	Аналитический метод	0.10	Закрепление отсутствует
1860	519391.65	334322.31	Аналитический метод	0.10	Закрепление отсутствует
1861	519369.01	334340.57	Аналитический метод	0.10	Закрепление отсутствует
1862	519230.14	334469.13	Аналитический метод	0.10	Закрепление отсутствует
1863	519179.88	334508.77	Аналитический метод	0.10	Закрепление отсутствует
1864	519178.77	334518.21	Аналитический метод	0.10	Закрепление отсутствует
1865	519168.97	334525.94	Аналитический метод	0.10	Закрепление отсутствует
1866	519160.37	334524.92	Аналитический метод	0.10	Закрепление отсутствует
1867	519157.10	334527.50	Аналитический метод	0.10	Закрепление отсутствует
1868	519115.58	334560.46	Аналитический метод	0.10	Закрепление отсутствует
1869	519057.45	334608.14	Аналитический метод	0.10	Закрепление отсутствует
1870	519029.19	334633.93	Аналитический метод	0.10	Закрепление отсутствует

2. Сведения о характерных точках границ объекта					
Обозначение характерных точек границ	Координаты, м		Метод определения координат характерной точки	Средняя квадратическая погрешность положения характерной точки (Mt), м	Описание обозначения точки на местности (при наличии)
	X	Y			
1	2	3	4	5	6
1871	518962.18	334696.21	Аналитический метод	0.10	Закрепление отсутствует
1872	518865.26	334768.28	Аналитический метод	0.10	Закрепление отсутствует
1873	518804.00	334818.83	Аналитический метод	0.10	Закрепление отсутствует
1874	518784.54	334832.72	Аналитический метод	0.10	Закрепление отсутствует
1875	518762.99	334845.26	Аналитический метод	0.10	Закрепление отсутствует
1876	518747.05	334850.95	Аналитический метод	0.10	Закрепление отсутствует
1877	518661.11	334868.07	Аналитический метод	0.10	Закрепление отсутствует
1878	518645.78	334871.91	Аналитический метод	0.10	Закрепление отсутствует
1879	518632.62	334875.90	Аналитический метод	0.10	Закрепление отсутствует
1880	518618.74	334880.88	Аналитический метод	0.10	Закрепление отсутствует
1881	518592.76	334893.59	Аналитический метод	0.10	Закрепление отсутствует
1882	518577.08	334903.94	Аналитический метод	0.10	Закрепление отсутствует
1883	518563.26	334913.61	Аналитический метод	0.10	Закрепление отсутствует
1884	518550.30	334925.39	Аналитический метод	0.10	Закрепление отсутствует
1885	518536.91	334939.71	Аналитический метод	0.10	Закрепление отсутствует
1886	518511.82	334975.28	Аналитический метод	0.10	Закрепление отсутствует
1887	518479.72	335024.08	Аналитический метод	0.10	Закрепление отсутствует
1888	518429.58	335104.02	Аналитический метод	0.10	Закрепление отсутствует
1889	518383.70	335168.65	Аналитический метод	0.10	Закрепление отсутствует
1890	518254.90	335326.41	Аналитический метод	0.10	Закрепление отсутствует
1891	518229.25	335353.48	Аналитический метод	0.10	Закрепление отсутствует
1892	518196.13	335377.89	Аналитический метод	0.10	Закрепление отсутствует
1893	518186.13	335381.20	Аналитический метод	0.10	Закрепление отсутствует
1894	518153.18	335387.26	Аналитический метод	0.10	Закрепление отсутствует
1895	518093.89	335378.92	Аналитический метод	0.10	Закрепление отсутствует

2. Сведения о характерных точках границ объекта					
Обозначение характерных точек границ	Координаты, м		Метод определения координат характерной точки	Средняя квадратическая погрешность положения характерной точки (Mt), м	Описание обозначения точки на местности (при наличии)
	X	Y			
1	2	3	4	5	6
1896	518056.73	335380.25	Аналитический метод	0.10	Закрепление отсутствует
1897	518034.12	335383.65	Аналитический метод	0.10	Закрепление отсутствует
1898	517946.30	335413.21	Аналитический метод	0.10	Закрепление отсутствует
1899	517921.25	335417.73	Аналитический метод	0.10	Закрепление отсутствует
1900	517888.11	335417.43	Аналитический метод	0.10	Закрепление отсутствует
1901	517816.67	335407.42	Аналитический метод	0.10	Закрепление отсутствует
1902	517780.84	335409.61	Аналитический метод	0.10	Закрепление отсутствует
1903	517743.77	335417.21	Аналитический метод	0.10	Закрепление отсутствует
1904	517719.46	335424.61	Аналитический метод	0.10	Закрепление отсутствует
1905	517665.50	335445.74	Аналитический метод	0.10	Закрепление отсутствует
1906	517613.37	335468.50	Аналитический метод	0.10	Закрепление отсутствует
1907	517445.35	335532.63	Аналитический метод	0.10	Закрепление отсутствует
1908	517412.21	335541.90	Аналитический метод	0.10	Закрепление отсутствует
1909	517402.09	335543.91	Аналитический метод	0.10	Закрепление отсутствует
1910	517374.67	335542.90	Аналитический метод	0.10	Закрепление отсутствует
1911	517269.04	335515.65	Аналитический метод	0.10	Закрепление отсутствует
1912	517239.99	335509.49	Аналитический метод	0.10	Закрепление отсутствует
1913	517144.83	335502.96	Аналитический метод	0.10	Закрепление отсутствует
1914	517080.93	335502.23	Аналитический метод	0.10	Закрепление отсутствует
1915	516986.93	335507.73	Аналитический метод	0.10	Закрепление отсутствует
1916	516945.14	335506.81	Аналитический метод	0.10	Закрепление отсутствует
1917	516848.72	335499.11	Аналитический метод	0.10	Закрепление отсутствует
1918	516704.12	335502.87	Аналитический метод	0.10	Закрепление отсутствует
1919	516623.41	335495.50	Аналитический метод	0.10	Закрепление отсутствует
1920	516415.39	335532.69	Аналитический метод	0.10	Закрепление отсутствует

2. Сведения о характерных точках границ объекта					
Обозначение характерных точек границ	Координаты, м		Метод определения координат характерной точки	Средняя квадратическая погрешность положения характерной точки (Mt), м	Описание обозначения точки на местности (при наличии)
	X	Y			
1	2	3	4	5	6
1921	516330.50	335540.30	Аналитический метод	0.10	Закрепление отсутствует
1922	516311.19	335541.20	Аналитический метод	0.10	Закрепление отсутствует
1923	516279.27	335538.22	Аналитический метод	0.10	Закрепление отсутствует
1924	516247.82	335529.79	Аналитический метод	0.10	Закрепление отсутствует
1925	516208.07	335516.36	Аналитический метод	0.10	Закрепление отсутствует
1926	516109.60	335472.98	Аналитический метод	0.10	Закрепление отсутствует
1927	516079.07	335468.49	Аналитический метод	0.10	Закрепление отсутствует
1928	516047.23	335467.89	Аналитический метод	0.10	Закрепление отсутствует
1929	516006.01	335470.95	Аналитический метод	0.10	Закрепление отсутствует
1930	515984.58	335475.84	Аналитический метод	0.10	Закрепление отсутствует
1931	515951.12	335489.65	Аналитический метод	0.10	Закрепление отсутствует
1932	515940.40	335492.02	Аналитический метод	0.10	Закрепление отсутствует
1933	515925.81	335491.25	Аналитический метод	0.10	Закрепление отсутствует
1934	515917.69	335489.29	Аналитический метод	0.10	Закрепление отсутствует
1935	515904.76	335481.60	Аналитический метод	0.10	Закрепление отсутствует
1936	515856.73	335432.11	Аналитический метод	0.10	Закрепление отсутствует
1937	515830.04	335401.93	Аналитический метод	0.10	Закрепление отсутствует
1938	515796.32	335378.17	Аналитический метод	0.10	Закрепление отсутствует
1939	515760.07	335366.41	Аналитический метод	0.10	Закрепление отсутствует
1940	515705.67	335359.19	Аналитический метод	0.10	Закрепление отсутствует
1941	515669.19	335358.51	Аналитический метод	0.10	Закрепление отсутствует
1942	515645.16	335357.44	Аналитический метод	0.10	Закрепление отсутствует
1943	515594.38	335356.54	Аналитический метод	0.10	Закрепление отсутствует
1944	515576.07	335356.77	Аналитический метод	0.10	Закрепление отсутствует
1945	515535.20	335358.65	Аналитический метод	0.10	Закрепление отсутствует

2. Сведения о характерных точках границ объекта					
Обозначение характерных точек границ	Координаты, м		Метод определения координат характерной точки	Средняя квадратическая погрешность положения характерной точки (Mt), м	Описание обозначения точки на местности (при наличии)
	X	Y			
1	2	3	4	5	6
1946	515494.15	335361.60	Аналитический метод	0.10	Закрепление отсутствует
1947	515428.92	335368.39	Аналитический метод	0.10	Закрепление отсутствует
1948	515406.33	335373.68	Аналитический метод	0.10	Закрепление отсутствует
1949	515360.68	335383.00	Аналитический метод	0.10	Закрепление отсутствует
1950	515355.30	335384.88	Аналитический метод	0.10	Закрепление отсутствует
1951	515339.16	335390.66	Аналитический метод	0.10	Закрепление отсутствует
1952	515312.92	335401.04	Аналитический метод	0.10	Закрепление отсутствует
1953	515292.23	335409.56	Аналитический метод	0.10	Закрепление отсутствует
1954	515259.00	335425.04	Аналитический метод	0.10	Закрепление отсутствует
1955	515228.70	335439.90	Аналитический метод	0.10	Закрепление отсутствует
1956	515140.43	335492.47	Аналитический метод	0.10	Закрепление отсутствует
1957	515129.72	335498.38	Аналитический метод	0.10	Закрепление отсутствует
1958	515114.08	335503.59	Аналитический метод	0.10	Закрепление отсутствует
1959	515097.37	335507.41	Аналитический метод	0.10	Закрепление отсутствует
1960	515063.66	335507.66	Аналитический метод	0.10	Закрепление отсутствует
1961	514965.04	335503.48	Аналитический метод	0.10	Закрепление отсутствует
1962	514941.06	335498.87	Аналитический метод	0.10	Закрепление отсутствует
1963	514918.63	335494.00	Аналитический метод	0.10	Закрепление отсутствует
1964	514892.19	335484.30	Аналитический метод	0.10	Закрепление отсутствует
1965	514829.33	335477.42	Аналитический метод	0.10	Закрепление отсутствует
1966	514770.17	335475.46	Аналитический метод	0.10	Закрепление отсутствует
1967	514711.12	335459.82	Аналитический метод	0.10	Закрепление отсутствует
1968	514700.78	335461.46	Аналитический метод	0.10	Закрепление отсутствует
1969	514694.66	335477.40	Аналитический метод	0.10	Закрепление отсутствует
1970	514647.84	335484.80	Аналитический метод	0.10	Закрепление отсутствует

2. Сведения о характерных точках границ объекта					
Обозначение характерных точек границ	Координаты, м		Метод определения координат характерной точки	Средняя квадратическая погрешность положения характерной точки (Mt), м	Описание обозначения точки на местности (при наличии)
	X	Y			
1	2	3	4	5	6
1971	514573.63	335508.77	Аналитический метод	0.10	Закрепление отсутствует
1972	514510.62	335532.67	Аналитический метод	0.10	Закрепление отсутствует
1973	514469.77	335544.43	Аналитический метод	0.10	Закрепление отсутствует
1974	514457.17	335547.35	Аналитический метод	0.10	Закрепление отсутствует
1975	514442.63	335548.00	Аналитический метод	0.10	Закрепление отсутствует
1976	514427.55	335547.10	Аналитический метод	0.10	Закрепление отсутствует
1977	514411.18	335543.24	Аналитический метод	0.10	Закрепление отсутствует
1978	514395.18	335536.73	Аналитический метод	0.10	Закрепление отсутствует
1979	514382.99	335530.12	Аналитический метод	0.10	Закрепление отсутствует
1980	514351.94	335510.80	Аналитический метод	0.10	Закрепление отсутствует
1981	514305.60	335473.45	Аналитический метод	0.10	Закрепление отсутствует
1982	514260.49	335433.52	Аналитический метод	0.10	Закрепление отсутствует
1983	514203.50	335420.31	Аналитический метод	0.10	Закрепление отсутствует
1984	514192.42	335424.76	Аналитический метод	0.10	Закрепление отсутствует
1985	514169.57	335419.78	Аналитический метод	0.10	Закрепление отсутствует
1986	514167.34	335419.47	Аналитический метод	0.10	Закрепление отсутствует
1987	514158.50	335430.74	Аналитический метод	0.10	Закрепление отсутствует
1988	514147.39	335429.16	Аналитический метод	0.10	Закрепление отсутствует
1989	514125.73	335421.33	Аналитический метод	0.10	Закрепление отсутствует
1990	514107.14	335415.48	Аналитический метод	0.10	Закрепление отсутствует
1991	514098.68	335414.37	Аналитический метод	0.10	Закрепление отсутствует
1992	514089.01	335426.99	Аналитический метод	0.10	Закрепление отсутствует
1993	514066.23	335424.00	Аналитический метод	0.10	Закрепление отсутствует
1994	514029.03	335421.55	Аналитический метод	0.10	Закрепление отсутствует
1995	513959.17	335442.29	Аналитический метод	0.10	Закрепление отсутствует

2. Сведения о характерных точках границ объекта					
Обозначение характерных точек границ	Координаты, м		Метод определения координат характерной точки	Средняя квадратическая погрешность положения характерной точки (Mt), м	Описание обозначения точки на местности (при наличии)
	X	Y			
1	2	3	4	5	6
1996	513860.67	335451.49	Аналитический метод	0.10	Закрепление отсутствует
1997	513846.47	335431.45	Аналитический метод	0.10	Закрепление отсутствует
1998	513725.82	335390.13	Аналитический метод	0.10	Закрепление отсутствует
1999	513697.63	335388.78	Аналитический метод	0.10	Закрепление отсутствует
2000	513669.96	335389.59	Аналитический метод	0.10	Закрепление отсутствует
2001	513664.18	335392.12	Аналитический метод	0.10	Закрепление отсутствует
2002	513563.48	335395.33	Аналитический метод	0.10	Закрепление отсутствует
2003	513560.38	335297.86	Аналитический метод	0.10	Закрепление отсутствует
2004	513549.24	335287.57	Аналитический метод	0.10	Закрепление отсутствует
2005	513497.27	335280.09	Аналитический метод	0.10	Закрепление отсутствует
2006	513492.52	335268.21	Аналитический метод	0.10	Закрепление отсутствует
2007	513489.53	335246.68	Аналитический метод	0.10	Закрепление отсутствует
2008	513486.70	335245.53	Аналитический метод	0.10	Закрепление отсутствует
2009	513438.39	335235.48	Аналитический метод	0.10	Закрепление отсутствует
2010	513418.97	335235.98	Аналитический метод	0.10	Закрепление отсутствует
2011	513385.84	335235.49	Аналитический метод	0.10	Закрепление отсутствует
2012	513370.96	335235.81	Аналитический метод	0.10	Закрепление отсутствует
2013	513341.07	335239.36	Аналитический метод	0.10	Закрепление отсутствует
2014	513287.05	335228.69	Аналитический метод	0.10	Закрепление отсутствует
2015	513264.49	335229.08	Аналитический метод	0.10	Закрепление отсутствует
2016	513258.95	335231.60	Аналитический метод	0.10	Закрепление отсутствует
2017	513238.50	335231.64	Аналитический метод	0.10	Закрепление отсутствует
2018	513214.71	335208.12	Аналитический метод	0.10	Закрепление отсутствует
2019	513199.58	335208.06	Аналитический метод	0.10	Закрепление отсутствует
2020	513167.24	335190.61	Аналитический метод	0.10	Закрепление отсутствует

2. Сведения о характерных точках границ объекта					
Обозначение характерных точек границ	Координаты, м		Метод определения координат характерной точки	Средняя квадратическая погрешность положения характерной точки (Mt), м	Описание обозначения точки на местности (при наличии)
	X	Y			
1	2	3	4	5	6
2021	513137.01	335202.60	Аналитический метод	0.10	Закрепление отсутствует
2022	513130.74	335207.82	Аналитический метод	0.10	Закрепление отсутствует
2023	513111.93	335215.36	Аналитический метод	0.10	Закрепление отсутствует
2024	513099.11	335217.54	Аналитический метод	0.10	Закрепление отсутствует
2025	513050.68	335186.53	Аналитический метод	0.10	Закрепление отсутствует
2026	513051.27	335173.35	Аналитический метод	0.10	Закрепление отсутствует
2027	513022.21	335152.54	Аналитический метод	0.10	Закрепление отсутствует
2028	512969.11	335127.97	Аналитический метод	0.10	Закрепление отсутствует
2029	512949.03	335117.20	Аналитический метод	0.10	Закрепление отсутствует
2030	512933.60	335109.57	Аналитический метод	0.10	Закрепление отсутствует
2031	512906.54	335103.46	Аналитический метод	0.10	Закрепление отсутствует
2032	512884.35	335100.85	Аналитический метод	0.10	Закрепление отсутствует
2033	512859.51	335098.33	Аналитический метод	0.10	Закрепление отсутствует
2034	512826.34	335094.82	Аналитический метод	0.10	Закрепление отсутствует
2035	512800.88	335088.20	Аналитический метод	0.10	Закрепление отсутствует
2036	512782.10	335083.78	Аналитический метод	0.10	Закрепление отсутствует
2037	512756.47	335093.51	Аналитический метод	0.10	Закрепление отсутствует
2038	512749.32	335090.29	Аналитический метод	0.10	Закрепление отсутствует
2039	512665.69	335065.33	Аналитический метод	0.10	Закрепление отсутствует
2040	512654.69	335059.31	Аналитический метод	0.10	Закрепление отсутствует
2041	512610.08	335040.35	Аналитический метод	0.10	Закрепление отсутствует
2042	512591.76	335033.74	Аналитический метод	0.10	Закрепление отсутствует
2043	512553.93	335025.64	Аналитический метод	0.10	Закрепление отсутствует
2044	512521.20	335025.75	Аналитический метод	0.10	Закрепление отсутствует
2045	512472.51	335032.71	Аналитический метод	0.10	Закрепление отсутствует

2. Сведения о характерных точках границ объекта					
Обозначение характерных точек границ	Координаты, м		Метод определения координат характерной точки	Средняя квадратическая погрешность положения характерной точки (Mt), м	Описание обозначения точки на местности (при наличии)
	X	Y			
1	2	3	4	5	6
2046	512415.41	335034.15	Аналитический метод	0.10	Закрепление отсутствует
2047	512392.32	335040.64	Аналитический метод	0.10	Закрепление отсутствует
2048	512358.63	335055.46	Аналитический метод	0.10	Закрепление отсутствует
2049	512327.79	335060.27	Аналитический метод	0.10	Закрепление отсутствует
2050	512238.19	335054.24	Аналитический метод	0.10	Закрепление отсутствует
2051	512213.20	335053.22	Аналитический метод	0.10	Закрепление отсутствует
2052	512175.00	335046.19	Аналитический метод	0.10	Закрепление отсутствует
2053	512160.55	335039.39	Аналитический метод	0.10	Закрепление отсутствует
2054	512121.85	335013.72	Аналитический метод	0.10	Закрепление отсутствует
2055	512114.29	335025.12	Аналитический метод	0.10	Закрепление отсутствует
2056	512109.70	335030.76	Аналитический метод	0.10	Закрепление отсутствует
2057	512072.20	335076.86	Аналитический метод	0.10	Закрепление отсутствует
2058	512067.64	335082.46	Аналитический метод	0.10	Закрепление отсутствует
2059	512055.44	335089.35	Аналитический метод	0.10	Закрепление отсутствует
2060	512044.03	335069.13	Аналитический метод	0.10	Закрепление отсутствует
2061	512040.59	335065.48	Аналитический метод	0.10	Закрепление отсутствует
2062	512025.88	335042.98	Аналитический метод	0.10	Закрепление отсутствует
2063	512020.46	335037.52	Аналитический метод	0.10	Закрепление отсутствует
2064	512009.71	335033.97	Аналитический метод	0.10	Закрепление отсутствует
2065	511999.05	335030.92	Аналитический метод	0.10	Закрепление отсутствует
2066	511974.57	335027.55	Аналитический метод	0.10	Закрепление отсутствует
2067	511959.15	335026.86	Аналитический метод	0.10	Закрепление отсутствует
2068	511959.71	335014.17	Аналитический метод	0.10	Закрепление отсутствует
2069	511822.14	335008.07	Аналитический метод	0.10	Закрепление отсутствует
2070	511780.16	335004.10	Аналитический метод	0.10	Закрепление отсутствует

2. Сведения о характерных точках границ объекта					
Обозначение характерных точек границ	Координаты, м		Метод определения координат характерной точки	Средняя квадратическая погрешность положения характерной точки (Mt), м	Описание обозначения точки на местности (при наличии)
	X	Y			
1	2	3	4	5	6
2071	511771.92	335001.34	Аналитический метод	0.10	Закрепление отсутствует
2072	511760.28	334999.53	Аналитический метод	0.10	Закрепление отсутствует
2073	511724.75	334994.00	Аналитический метод	0.10	Закрепление отсутствует
2074	511719.04	334992.97	Аналитический метод	0.10	Закрепление отсутствует
2075	511660.30	334983.75	Аналитический метод	0.10	Закрепление отсутствует
2076	511620.97	334977.57	Аналитический метод	0.10	Закрепление отсутствует
2077	511607.43	334978.39	Аналитический метод	0.10	Закрепление отсутствует
2078	511536.70	334975.31	Аналитический метод	0.10	Закрепление отсутствует
2079	511530.37	334973.77	Аналитический метод	0.10	Закрепление отсутствует
2080	511509.99	334973.12	Аналитический метод	0.10	Закрепление отсутствует
2081	511494.04	334978.10	Аналитический метод	0.10	Закрепление отсутствует
2082	511459.34	334976.65	Аналитический метод	0.10	Закрепление отсутствует
2083	511381.24	334961.68	Аналитический метод	0.10	Закрепление отсутствует
2084	511351.25	334953.92	Аналитический метод	0.10	Закрепление отсутствует
2085	511293.64	334940.88	Аналитический метод	0.10	Закрепление отсутствует
2086	511260.85	334934.19	Аналитический метод	0.10	Закрепление отсутствует
2087	511203.77	334923.27	Аналитический метод	0.10	Закрепление отсутствует
2088	511097.89	334899.65	Аналитический метод	0.10	Закрепление отсутствует
2089	511092.92	334898.55	Аналитический метод	0.10	Закрепление отсутствует
2090	511082.52	334898.82	Аналитический метод	0.10	Закрепление отсутствует
2091	511082.51	334898.82	Аналитический метод	0.10	Закрепление отсутствует
2092	511080.58	334898.87	Аналитический метод	0.10	Закрепление отсутствует
2093	511062.03	334892.13	Аналитический метод	0.10	Закрепление отсутствует
2094	511054.61	334888.95	Аналитический метод	0.10	Закрепление отсутствует
2095	511019.24	334873.79	Аналитический метод	0.10	Закрепление отсутствует

2. Сведения о характерных точках границ объекта					
Обозначение характерных точек границ	Координаты, м		Метод определения координат характерной точки	Средняя квадратическая погрешность положения характерной точки (Mt), м	Описание обозначения точки на местности (при наличии)
	X	Y			
1	2	3	4	5	6
2096	511007.88	334868.92	Аналитический метод	0.10	Закрепление отсутствует
2097	511001.25	334852.34	Аналитический метод	0.10	Закрепление отсутствует
2098	510992.45	334848.57	Аналитический метод	0.10	Закрепление отсутствует
2099	510935.50	334820.93	Аналитический метод	0.10	Закрепление отсутствует
2100	510931.40	334814.88	Аналитический метод	0.10	Закрепление отсутствует
2101	510917.66	334811.61	Аналитический метод	0.10	Закрепление отсутствует
2102	510862.75	334793.26	Аналитический метод	0.10	Закрепление отсутствует
2103	510838.14	334781.98	Аналитический метод	0.10	Закрепление отсутствует
2104	510777.79	334749.95	Аналитический метод	0.10	Закрепление отсутствует
2105	510674.99	334720.84	Аналитический метод	0.10	Закрепление отсутствует
2106	510581.94	334667.92	Аналитический метод	0.10	Закрепление отсутствует
2107	510570.50	334667.99	Аналитический метод	0.10	Закрепление отсутствует
2108	510539.98	334650.63	Аналитический метод	0.10	Закрепление отсутствует
2109	510510.97	334648.39	Аналитический метод	0.10	Закрепление отсутствует
2110	510463.43	334626.79	Аналитический метод	0.10	Закрепление отсутствует
2111	510419.41	334605.00	Аналитический метод	0.10	Закрепление отсутствует
2112	510386.54	334583.73	Аналитический метод	0.10	Закрепление отсутствует
2113	510385.99	334584.57	Аналитический метод	0.10	Закрепление отсутствует
2114	510335.66	334552.00	Аналитический метод	0.10	Закрепление отсутствует
2115	510278.72	334545.61	Аналитический метод	0.10	Закрепление отсутствует
2116	510239.76	334515.71	Аналитический метод	0.10	Закрепление отсутствует
2117	510240.37	334514.92	Аналитический метод	0.10	Закрепление отсутствует
2118	510217.06	334497.03	Аналитический метод	0.10	Закрепление отсутствует
2119	510207.72	334469.39	Аналитический метод	0.10	Закрепление отсутствует
2120	510140.15	334437.86	Аналитический метод	0.10	Закрепление отсутствует

2. Сведения о характерных точках границ объекта					
Обозначение характерных точек границ	Координаты, м		Метод определения координат характерной точки	Средняя квадратическая погрешность положения характерной точки (Mt), м	Описание обозначения точки на местности (при наличии)
	X	Y			
1	2	3	4	5	6
2121	509757.41	334288.82	Аналитический метод	0.10	Закрепление отсутствует
2122	509707.31	334258.34	Аналитический метод	0.10	Закрепление отсутствует
2123	509697.50	334254.10	Аналитический метод	0.10	Закрепление отсутствует
2124	509684.14	334256.47	Аналитический метод	0.10	Закрепление отсутствует
2125	509648.57	334214.11	Аналитический метод	0.10	Закрепление отсутствует
2126	509632.44	334199.01	Аналитический метод	0.10	Закрепление отсутствует
2127	509605.10	334181.63	Аналитический метод	0.10	Закрепление отсутствует
2128	509550.52	334158.61	Аналитический метод	0.10	Закрепление отсутствует
2129	509535.54	334155.55	Аналитический метод	0.10	Закрепление отсутствует
2130	509498.36	334154.10	Аналитический метод	0.10	Закрепление отсутствует
2131	509487.84	334153.81	Аналитический метод	0.10	Закрепление отсутствует
2132	509470.75	334153.10	Аналитический метод	0.10	Закрепление отсутствует
2133	509458.47	334152.19	Аналитический метод	0.10	Закрепление отсутствует
2134	509443.88	334150.56	Аналитический метод	0.10	Закрепление отсутствует
2135	509435.52	334149.21	Аналитический метод	0.10	Закрепление отсутствует
2136	509430.70	334149.24	Аналитический метод	0.10	Закрепление отсутствует
2137	509430.59	334129.29	Аналитический метод	0.10	Закрепление отсутствует
2138	509284.18	334076.51	Аналитический метод	0.10	Закрепление отсутствует
2139	509224.36	334050.08	Аналитический метод	0.10	Закрепление отсутствует
2140	509196.87	334033.24	Аналитический метод	0.10	Закрепление отсутствует
2141	509175.12	334028.33	Аналитический метод	0.10	Закрепление отсутствует
2142	509088.58	333990.11	Аналитический метод	0.10	Закрепление отсутствует
2143	508661.33	333796.50	Аналитический метод	0.10	Закрепление отсутствует
2144	508643.26	333771.29	Аналитический метод	0.10	Закрепление отсутствует
2145	508631.05	333765.76	Аналитический метод	0.10	Закрепление отсутствует

2. Сведения о характерных точках границ объекта					
Обозначение характерных точек границ	Координаты, м		Метод определения координат характерной точки	Средняя квадратическая погрешность положения характерной точки (Mt), м	Описание обозначения точки на местности (при наличии)
	X	Y			
1	2	3	4	5	6
2146	508589.69	333764.04	Аналитический метод	0.10	Закрепление отсутствует
2147	508564.04	333752.42	Аналитический метод	0.10	Закрепление отсутствует
2148	508499.37	333776.75	Аналитический метод	0.10	Закрепление отсутствует
2149	508428.22	333754.10	Аналитический метод	0.10	Закрепление отсутствует
2150	508408.28	333759.28	Аналитический метод	0.10	Закрепление отсутствует
2151	508403.27	333758.70	Аналитический метод	0.10	Закрепление отсутствует
2152	508401.66	333772.61	Аналитический метод	0.10	Закрепление отсутствует
2153	508376.08	333769.66	Аналитический метод	0.10	Закрепление отсутствует
2154	508347.74	333773.24	Аналитический метод	0.10	Закрепление отсутствует
2155	508324.61	333773.34	Аналитический метод	0.10	Закрепление отсутствует
2156	508310.93	333772.37	Аналитический метод	0.10	Закрепление отсутствует
2157	508295.33	333769.64	Аналитический метод	0.10	Закрепление отсутствует
2158	508263.51	333761.18	Аналитический метод	0.10	Закрепление отсутствует
2159	508214.23	333757.30	Аналитический метод	0.10	Закрепление отсутствует
2160	508149.25	333753.18	Аналитический метод	0.10	Закрепление отсутствует
2161	508121.30	333749.58	Аналитический метод	0.10	Закрепление отсутствует
2162	508079.46	333741.14	Аналитический метод	0.10	Закрепление отсутствует
2163	508030.96	333732.50	Аналитический метод	0.10	Закрепление отсутствует
2164	507966.91	333673.29	Аналитический метод	0.10	Закрепление отсутствует
2165	507950.71	333653.81	Аналитический метод	0.10	Закрепление отсутствует
2166	507944.39	333648.67	Аналитический метод	0.10	Закрепление отсутствует
2167	507946.32	333636.70	Аналитический метод	0.10	Закрепление отсутствует
2168	507922.39	333617.24	Аналитический метод	0.10	Закрепление отсутствует
2169	507910.95	333615.40	Аналитический метод	0.10	Закрепление отсутствует
2170	507848.59	333579.67	Аналитический метод	0.10	Закрепление отсутствует

2. Сведения о характерных точках границ объекта					
Обозначение характерных точек границ	Координаты, м		Метод определения координат характерной точки	Средняя квадратическая погрешность положения характерной точки (Mt), м	Описание обозначения точки на местности (при наличии)
	X	Y			
1	2	3	4	5	6
2171	507784.69	333547.03	Аналитический метод	0.10	Закрепление отсутствует
2172	507651.57	333514.43	Аналитический метод	0.10	Закрепление отсутствует
2173	507651.07	333514.63	Аналитический метод	0.10	Закрепление отсутствует
2174	507650.56	333514.80	Аналитический метод	0.10	Закрепление отсутствует
2175	507650.04	333514.93	Аналитический метод	0.10	Закрепление отсутствует
2176	507649.52	333515.05	Аналитический метод	0.10	Закрепление отсутствует
2177	507648.99	333515.13	Аналитический метод	0.10	Закрепление отсутствует
2178	507648.46	333515.20	Аналитический метод	0.10	Закрепление отсутствует
2179	507647.92	333515.21	Аналитический метод	0.10	Закрепление отсутствует
2180	507647.39	333515.23	Аналитический метод	0.10	Закрепление отсутствует
2181	507646.85	333515.19	Аналитический метод	0.10	Закрепление отсутствует
2182	507646.32	333515.14	Аналитический метод	0.10	Закрепление отсутствует
2183	507645.79	333515.04	Аналитический метод	0.10	Закрепление отсутствует
2184	507645.26	333514.94	Аналитический метод	0.10	Закрепление отсутствует
2185	507636.04	333512.68	Аналитический метод	0.10	Закрепление отсутствует
2186	507635.52	333512.54	Аналитический метод	0.10	Закрепление отсутствует
2187	507635.01	333512.37	Аналитический метод	0.10	Закрепление отсутствует
2188	507634.51	333512.18	Аналитический метод	0.10	Закрепление отсутствует
2189	507634.02	333511.96	Аналитический метод	0.10	Закрепление отсутствует
2190	507633.55	333511.71	Аналитический метод	0.10	Закрепление отсутствует
2191	507633.09	333511.43	Аналитический метод	0.10	Закрепление отсутствует
2192	507632.64	333511.14	Аналитический метод	0.10	Закрепление отсутствует
2193	507632.21	333510.81	Аналитический метод	0.10	Закрепление отсутствует
2194	507631.80	333510.47	Аналитический метод	0.10	Закрепление отсутствует
2195	507631.41	333510.11	Аналитический метод	0.10	Закрепление отсутствует

2. Сведения о характерных точках границ объекта					
Обозначение характерных точек границ	Координаты, м		Метод определения координат характерной точки	Средняя квадратическая погрешность положения характерной точки (Mt), м	Описание обозначения точки на местности (при наличии)
	X	Y			
1	2	3	4	5	6
2196	507631.04	333509.72	Аналитический метод	0.10	Закрепление отсутствует
2197	507630.69	333509.31	Аналитический метод	0.10	Закрепление отсутствует
2198	507624.80	333507.87	Аналитический метод	0.10	Закрепление отсутствует
2199	507622.94	333507.42	Аналитический метод	0.10	Закрепление отсутствует
2200	507622.71	333508.34	Аналитический метод	0.10	Закрепление отсутствует
2201	507620.75	333515.11	Аналитический метод	0.10	Закрепление отсутствует
2202	507604.86	333510.49	Аналитический метод	0.10	Закрепление отсутствует
2203	507588.96	333505.87	Аналитический метод	0.10	Закрепление отсутствует
2204	507576.20	333506.90	Аналитический метод	0.10	Закрепление отсутствует
2205	507570.81	333506.37	Аналитический метод	0.10	Закрепление отсутствует
2206	507567.53	333506.05	Аналитический метод	0.10	Закрепление отсутствует
2207	507520.09	333498.87	Аналитический метод	0.10	Закрепление отсутствует
2208	507408.72	333478.30	Аналитический метод	0.10	Закрепление отсутствует
2209	507364.09	333461.30	Аналитический метод	0.10	Закрепление отсутствует
2210	507302.46	333446.72	Аналитический метод	0.10	Закрепление отсутствует
2211	507244.07	333449.00	Аналитический метод	0.10	Закрепление отсутствует
2212	507235.70	333450.65	Аналитический метод	0.10	Закрепление отсутствует
2213	507205.25	333453.39	Аналитический метод	0.10	Закрепление отсутствует
2214	507188.75	333454.03	Аналитический метод	0.10	Закрепление отсутствует
2215	507160.75	333452.88	Аналитический метод	0.10	Закрепление отсутствует
2216	507101.15	333449.03	Аналитический метод	0.10	Закрепление отсутствует
2217	507039.12	333449.30	Аналитический метод	0.10	Закрепление отсутствует
2218	506971.77	333446.00	Аналитический метод	0.10	Закрепление отсутствует
2219	506962.93	333445.44	Аналитический метод	0.10	Закрепление отсутствует
2220	506955.95	333445.90	Аналитический метод	0.10	Закрепление отсутствует

2. Сведения о характерных точках границ объекта					
Обозначение характерных точек границ	Координаты, м		Метод определения координат характерной точки	Средняя квадратическая погрешность положения характерной точки (Mt), м	Описание обозначения точки на местности (при наличии)
	X	Y			
1	2	3	4	5	6
2221	506949.01	333446.36	Аналитический метод	0.10	Закрепление отсутствует
2222	506918.66	333449.78	Аналитический метод	0.10	Закрепление отсутствует
2223	506904.30	333453.18	Аналитический метод	0.10	Закрепление отсутствует
2224	506885.20	333455.03	Аналитический метод	0.10	Закрепление отсутствует
2225	506855.09	333456.37	Аналитический метод	0.10	Закрепление отсутствует
2226	506824.33	333455.19	Аналитический метод	0.10	Закрепление отсутствует
2227	506792.20	333456.13	Аналитический метод	0.10	Закрепление отсутствует
2228	506753.12	333458.93	Аналитический метод	0.10	Закрепление отсутствует
2229	506753.94	333470.41	Аналитический метод	0.10	Закрепление отсутствует
2230	506730.98	333472.05	Аналитический метод	0.10	Закрепление отсутствует
2231	506692.23	333477.32	Аналитический метод	0.10	Закрепление отсутствует
2232	506689.96	333477.91	Аналитический метод	0.10	Закрепление отсутствует
2233	506638.20	333491.40	Аналитический метод	0.10	Закрепление отсутствует
2234	506545.99	333473.33	Аналитический метод	0.10	Закрепление отсутствует
2235	506427.88	333446.44	Аналитический метод	0.10	Закрепление отсутствует
2236	506340.71	333461.33	Аналитический метод	0.10	Закрепление отсутствует
2237	506252.73	333469.96	Аналитический метод	0.10	Закрепление отсутствует
2238	506083.41	333443.10	Аналитический метод	0.10	Закрепление отсутствует
2239	505991.90	333419.84	Аналитический метод	0.10	Закрепление отсутствует
2240	505872.20	333381.32	Аналитический метод	0.10	Закрепление отсутствует
2241	505824.80	333369.94	Аналитический метод	0.10	Закрепление отсутствует
2242	505740.11	333368.67	Аналитический метод	0.10	Закрепление отсутствует
2243	505694.77	333369.86	Аналитический метод	0.10	Закрепление отсутствует
2244	505586.71	333343.06	Аналитический метод	0.10	Закрепление отсутствует
2245	505513.89	333332.90	Аналитический метод	0.10	Закрепление отсутствует

2. Сведения о характерных точках границ объекта					
Обозначение характерных точек границ	Координаты, м		Метод определения координат характерной точки	Средняя квадратическая погрешность положения характерной точки (Mt), м	Описание обозначения точки на местности (при наличии)
	X	Y			
1	2	3	4	5	6
2246	505430.45	333304.13	Аналитический метод	0.10	Закрепление отсутствует
2247	505378.23	333291.37	Аналитический метод	0.10	Закрепление отсутствует
2248	505332.11	333283.65	Аналитический метод	0.10	Закрепление отсутствует
2249	505300.31	333280.01	Аналитический метод	0.10	Закрепление отсутствует
2250	505284.55	333272.61	Аналитический метод	0.10	Закрепление отсутствует
2251	505265.92	333276.02	Аналитический метод	0.10	Закрепление отсутствует
2252	505220.10	333270.74	Аналитический метод	0.10	Закрепление отсутствует
2253	505173.19	333261.72	Аналитический метод	0.10	Закрепление отсутствует
2254	505107.00	333252.60	Аналитический метод	0.10	Закрепление отсутствует
2255	505066.00	333240.27	Аналитический метод	0.10	Закрепление отсутствует
2256	505037.73	333228.54	Аналитический метод	0.10	Закрепление отсутствует
2257	504958.15	333197.77	Аналитический метод	0.10	Закрепление отсутствует
2258	504936.07	333190.43	Аналитический метод	0.10	Закрепление отсутствует
2259	504912.52	333185.34	Аналитический метод	0.10	Закрепление отсутствует
2260	504786.54	333179.60	Аналитический метод	0.10	Закрепление отсутствует
2261	504772.40	333181.31	Аналитический метод	0.10	Закрепление отсутствует
2262	504770.61	333168.79	Аналитический метод	0.10	Закрепление отсутствует
2263	504728.09	333174.90	Аналитический метод	0.10	Закрепление отсутствует
2264	504697.74	333181.35	Аналитический метод	0.10	Закрепление отсутствует
2265	504650.77	333189.03	Аналитический метод	0.10	Закрепление отсутствует
2266	504620.14	333188.33	Аналитический метод	0.10	Закрепление отсутствует
2267	504589.62	333182.52	Аналитический метод	0.10	Закрепление отсутствует
2268	504564.49	333177.86	Аналитический метод	0.10	Закрепление отсутствует
2269	504494.15	333171.88	Аналитический метод	0.10	Закрепление отсутствует
2270	504439.80	333181.77	Аналитический метод	0.10	Закрепление отсутствует

2. Сведения о характерных точках границ объекта					
Обозначение характерных точек границ	Координаты, м		Метод определения координат характерной точки	Средняя квадратическая погрешность положения характерной точки (Mt), м	Описание обозначения точки на местности (при наличии)
	X	Y			
1	2	3	4	5	6
2271	504396.51	333194.56	Аналитический метод	0.10	Закрепление отсутствует
2272	504366.25	333200.03	Аналитический метод	0.10	Закрепление отсутствует
2273	504335.11	333200.83	Аналитический метод	0.10	Закрепление отсутствует
2274	504299.41	333194.74	Аналитический метод	0.10	Закрепление отсутствует
2275	504287.23	333190.52	Аналитический метод	0.10	Закрепление отсутствует
2276	504266.34	333180.81	Аналитический метод	0.10	Закрепление отсутствует
2277	504185.63	333121.49	Аналитический метод	0.10	Закрепление отсутствует
2278	504166.03	333148.15	Аналитический метод	0.10	Закрепление отсутствует
2279	504129.13	333163.57	Аналитический метод	0.10	Закрепление отсутствует
2280	504105.49	333168.50	Аналитический метод	0.10	Закрепление отсутствует
2281	503991.44	333176.99	Аналитический метод	0.10	Закрепление отсутствует
2282	503922.14	333144.26	Аналитический метод	0.10	Закрепление отсутствует
2283	503840.04	333114.39	Аналитический метод	0.10	Закрепление отсутствует
2284	503799.29	333089.73	Аналитический метод	0.10	Закрепление отсутствует
2285	503740.64	333075.33	Аналитический метод	0.10	Закрепление отсутствует
2286	503631.71	333072.72	Аналитический метод	0.10	Закрепление отсутствует
2287	503601.80	333114.54	Аналитический метод	0.10	Закрепление отсутствует
2288	503533.97	333095.78	Аналитический метод	0.10	Закрепление отсутствует
2289	503526.86	333063.76	Аналитический метод	0.10	Закрепление отсутствует
2290	503475.37	333055.58	Аналитический метод	0.10	Закрепление отсутствует
2291	503454.73	333049.79	Аналитический метод	0.10	Закрепление отсутствует
2292	503446.74	333048.54	Аналитический метод	0.10	Закрепление отсутствует
2293	503435.76	333047.23	Аналитический метод	0.10	Закрепление отсутствует
2294	503421.59	333045.58	Аналитический метод	0.10	Закрепление отсутствует
2295	503392.17	333052.08	Аналитический метод	0.10	Закрепление отсутствует

2. Сведения о характерных точках границ объекта					
Обозначение характерных точек границ	Координаты, м		Метод определения координат характерной точки	Средняя квадратическая погрешность положения характерной точки (Mt), м	Описание обозначения точки на местности (при наличии)
	X	Y			
1	2	3	4	5	6
2296	503356.70	333075.35	Аналитический метод	0.10	Закрепление отсутствует
2297	503311.95	333088.19	Аналитический метод	0.10	Закрепление отсутствует
2298	503212.93	333058.02	Аналитический метод	0.10	Закрепление отсутствует
2299	503197.04	333049.42	Аналитический метод	0.10	Закрепление отсутствует
2300	503124.78	333057.70	Аналитический метод	0.10	Закрепление отсутствует
2301	503110.99	333054.95	Аналитический метод	0.10	Закрепление отсутствует
2302	503096.24	333045.13	Аналитический метод	0.10	Закрепление отсутствует
2303	503055.37	333033.74	Аналитический метод	0.10	Закрепление отсутствует
2304	503036.06	333026.47	Аналитический метод	0.10	Закрепление отсутствует
2305	503007.59	333035.25	Аналитический метод	0.10	Закрепление отсутствует
2306	502918.78	333050.25	Аналитический метод	0.10	Закрепление отсутствует
2307	502857.23	333078.23	Аналитический метод	0.10	Закрепление отсутствует
2308	502835.96	333095.72	Аналитический метод	0.10	Закрепление отсутствует
2309	502833.06	333103.43	Аналитический метод	0.10	Закрепление отсутствует
2310	502822.95	333105.09	Аналитический метод	0.10	Закрепление отсутствует
2311	502816.67	333104.91	Аналитический метод	0.10	Закрепление отсутствует
2312	502720.48	333091.63	Аналитический метод	0.10	Закрепление отсутствует
2313	502522.34	333319.84	Аналитический метод	0.10	Закрепление отсутствует
2314	502509.37	333317.33	Аналитический метод	0.10	Закрепление отсутствует
2315	502424.49	333415.10	Аналитический метод	0.10	Закрепление отсутствует
2316	502381.66	333448.88	Аналитический метод	0.10	Закрепление отсутствует
2317	502359.84	333477.58	Аналитический метод	0.10	Закрепление отсутствует
2318	502357.02	333478.77	Аналитический метод	0.10	Закрепление отсутствует
2319	502295.72	333559.42	Аналитический метод	0.10	Закрепление отсутствует
2320	502234.66	333653.56	Аналитический метод	0.10	Закрепление отсутствует

2. Сведения о характерных точках границ объекта					
Обозначение характерных точек границ	Координаты, м		Метод определения координат характерной точки	Средняя квадратическая погрешность положения характерной точки (Mt), м	Описание обозначения точки на местности (при наличии)
	X	Y			
1	2	3	4	5	6
2321	502215.67	333702.80	Аналитический метод	0.10	Закрепление отсутствует
2322	502100.94	333847.98	Аналитический метод	0.10	Закрепление отсутствует
2323	501927.68	334044.89	Аналитический метод	0.10	Закрепление отсутствует
2324	501825.21	334147.06	Аналитический метод	0.10	Закрепление отсутствует
2325	501676.54	334262.08	Аналитический метод	0.10	Закрепление отсутствует
2326	501645.98	334249.58	Аналитический метод	0.10	Закрепление отсутствует
2327	501578.66	334303.19	Аналитический метод	0.10	Закрепление отсутствует
2328	501578.35	334305.84	Аналитический метод	0.10	Закрепление отсутствует
2329	501561.90	334318.86	Аналитический метод	0.10	Закрепление отсутствует
2330	501544.98	334333.28	Аналитический метод	0.10	Закрепление отсутствует
2331	501519.22	334360.86	Аналитический метод	0.10	Закрепление отсутствует
2332	501511.98	334363.68	Аналитический метод	0.10	Закрепление отсутствует
2333	501494.60	334390.86	Аналитический метод	0.10	Закрепление отсутствует
2334	501435.81	334466.14	Аналитический метод	0.10	Закрепление отсутствует
2335	501302.76	334616.94	Аналитический метод	0.10	Закрепление отсутствует
2336	501175.89	334932.95	Аналитический метод	0.10	Закрепление отсутствует
2337	500988.47	335275.13	Аналитический метод	0.10	Закрепление отсутствует
2338	500931.14	335348.10	Аналитический метод	0.10	Закрепление отсутствует
2339	500857.41	335441.93	Аналитический метод	0.10	Закрепление отсутствует
2340	500834.83	335470.66	Аналитический метод	0.10	Закрепление отсутствует
2341	500609.05	335695.31	Аналитический метод	0.10	Закрепление отсутствует
2342	500495.86	335755.20	Аналитический метод	0.10	Закрепление отсутствует
2343	500403.46	335783.51	Аналитический метод	0.10	Закрепление отсутствует
2344	500402.17	335783.75	Аналитический метод	0.10	Закрепление отсутствует
2345	500402.24	335784.11	Аналитический метод	0.10	Закрепление отсутствует

2. Сведения о характерных точках границ объекта					
Обозначение характерных точек границ	Координаты, м		Метод определения координат характерной точки	Средняя квадратическая погрешность положения характерной точки (Mt), м	Описание обозначения точки на местности (при наличии)
	X	Y			
1	2	3	4	5	6
2346	500402.32	335787.24	Аналитический метод	0.10	Закрепление отсутствует
2347	500401.43	335790.24	Аналитический метод	0.10	Закрепление отсутствует
2348	500399.66	335792.82	Аналитический метод	0.10	Закрепление отсутствует
2349	500397.17	335794.72	Аналитический метод	0.10	Закрепление отсутствует
2350	500394.22	335795.76	Аналитический метод	0.10	Закрепление отсутствует
2351	500385.37	335797.40	Аналитический метод	0.10	Закрепление отсутствует
2352	500382.25	335797.48	Аналитический метод	0.10	Закрепление отсутствует
2353	500379.25	335796.60	Аналитический метод	0.10	Закрепление отсутствует
2354	500376.67	335794.82	Аналитический метод	0.10	Закрепление отсутствует
2355	500374.76	335792.34	Аналитический метод	0.10	Закрепление отсутствует
2356	500373.72	335789.39	Аналитический метод	0.10	Закрепление отсутствует
2357	500372.81	335784.47	Аналитический метод	0.10	Закрепление отсутствует
2358	500372.73	335781.35	Аналитический метод	0.10	Закрепление отсутствует
2359	500373.62	335778.35	Аналитический метод	0.10	Закрепление отсутствует
2360	500375.39	335775.77	Аналитический метод	0.10	Закрепление отсутствует
2361	500377.87	335773.86	Аналитический метод	0.10	Закрепление отсутствует
2362	500380.82	335772.82	Аналитический метод	0.10	Закрепление отсутствует
2363	500389.67	335771.18	Аналитический метод	0.10	Закрепление отсутствует
2364	500392.80	335771.10	Аналитический метод	0.10	Закрепление отсутствует
2365	500395.80	335771.99	Аналитический метод	0.10	Закрепление отсутствует
2366	500398.38	335773.76	Аналитический метод	0.10	Закрепление отсутствует
2367	500400.28	335776.25	Аналитический метод	0.10	Закрепление отсутствует
2368	500401.33	335779.19	Аналитический метод	0.10	Закрепление отсутствует
2369	500401.44	335779.82	Аналитический метод	0.10	Закрепление отсутствует
2370	500402.51	335779.62	Аналитический метод	0.10	Закрепление отсутствует

2. Сведения о характерных точках границ объекта					
Обозначение характерных точек границ	Координаты, м		Метод определения координат характерной точки	Средняя квадратическая погрешность положения характерной точки (Mt), м	Описание обозначения точки на местности (при наличии)
	X	Y			
1	2	3	4	5	6
2371	500494.33	335751.49	Аналитический метод	0.10	Закрепление отсутствует
2372	500606.65	335692.05	Аналитический метод	0.10	Закрепление отсутствует
2373	500831.83	335468.00	Аналитический метод	0.10	Закрепление отсутствует
2374	500850.03	335444.83	Аналитический метод	0.10	Закрепление отсутствует
2375	500836.88	335434.49	Аналитический метод	0.10	Закрепление отсутствует
2376	500716.11	335316.70	Аналитический метод	0.10	Закрепление отсутствует
2377	500667.27	335234.26	Аналитический метод	0.10	Закрепление отсутствует
2378	500672.00	335228.05	Аналитический метод	0.10	Закрепление отсутствует
2379	500587.94	335163.88	Аналитический метод	0.10	Закрепление отсутствует
2380	500588.76	335149.06	Аналитический метод	0.10	Закрепление отсутствует
2381	500599.88	334948.99	Аналитический метод	0.10	Закрепление отсутствует
2382	500600.35	334940.57	Аналитический метод	0.10	Закрепление отсутствует
2383	500602.34	334937.80	Аналитический метод	0.10	Закрепление отсутствует
2384	500671.75	334891.24	Аналитический метод	0.10	Закрепление отсутствует
2385	500690.30	334883.42	Аналитический метод	0.10	Закрепление отсутствует
2386	500745.34	334865.40	Аналитический метод	0.10	Закрепление отсутствует
2387	500768.11	334842.00	Аналитический метод	0.10	Закрепление отсутствует
2388	500778.34	334827.63	Аналитический метод	0.10	Закрепление отсутствует
2389	500813.29	334762.11	Аналитический метод	0.10	Закрепление отсутствует
2390	500834.53	334720.08	Аналитический метод	0.10	Закрепление отсутствует
2391	500847.57	334695.29	Аналитический метод	0.10	Закрепление отсутствует
2392	500852.01	334677.71	Аналитический метод	0.10	Закрепление отсутствует
2393	500858.26	334660.74	Аналитический метод	0.10	Закрепление отсутствует
2394	500860.72	334648.26	Аналитический метод	0.10	Закрепление отсутствует
2395	500901.04	334630.39	Аналитический метод	0.10	Закрепление отсутствует

2. Сведения о характерных точках границ объекта					
Обозначение характерных точек границ	Координаты, м		Метод определения координат характерной точки	Средняя квадратическая погрешность положения характерной точки (Mt), м	Описание обозначения точки на местности (при наличии)
	X	Y			
1	2	3	4	5	6
2396	500912.59	334619.67	Аналитический метод	0.10	Закрепление отсутствует
2397	500926.92	334599.30	Аналитический метод	0.10	Закрепление отсутствует
2398	500944.81	334580.34	Аналитический метод	0.10	Закрепление отсутствует
2399	500970.81	334554.81	Аналитический метод	0.10	Закрепление отсутствует
2400	500986.17	334534.31	Аналитический метод	0.10	Закрепление отсутствует
2401	501036.66	334421.47	Аналитический метод	0.10	Закрепление отсутствует
2402	501096.70	334370.66	Аналитический метод	0.10	Закрепление отсутствует
2403	501114.52	334319.47	Аналитический метод	0.10	Закрепление отсутствует
2404	501103.52	334218.49	Аналитический метод	0.10	Закрепление отсутствует
2405	501096.09	334209.22	Аналитический метод	0.10	Закрепление отсутствует
2406	501096.94	334201.52	Аналитический метод	0.10	Закрепление отсутствует
2407	501108.87	334093.04	Аналитический метод	0.10	Закрепление отсутствует
2408	501110.94	334074.04	Аналитический метод	0.10	Закрепление отсутствует
2409	501129.27	334056.19	Аналитический метод	0.10	Закрепление отсутствует
2410	501215.91	333971.84	Аналитический метод	0.10	Закрепление отсутствует
2411	501227.50	333960.55	Аналитический метод	0.10	Закрепление отсутствует
2412	501339.31	333914.84	Аналитический метод	0.10	Закрепление отсутствует
2413	501357.84	333907.26	Аналитический метод	0.10	Закрепление отсутствует
2414	501369.16	333897.93	Аналитический метод	0.10	Закрепление отсутствует
2415	501472.98	333811.76	Аналитический метод	0.10	Закрепление отсутствует
2416	501485.31	333801.53	Аналитический метод	0.10	Закрепление отсутствует
2417	501488.96	333794.76	Аналитический метод	0.10	Закрепление отсутствует
2418	501536.84	333705.92	Аналитический метод	0.10	Закрепление отсутствует
2419	501544.44	333691.83	Аналитический метод	0.10	Закрепление отсутствует
2420	501546.10	333676.86	Аналитический метод	0.10	Закрепление отсутствует

2. Сведения о характерных точках границ объекта					
Обозначение характерных точек границ	Координаты, м		Метод определения координат характерной точки	Средняя квадратическая погрешность положения характерной точки (Mt), м	Описание обозначения точки на местности (при наличии)
	X	Y			
1	2	3	4	5	6
2421	501560.01	333551.37	Аналитический метод	0.10	Закрепление отсутствует
2422	501584.98	333480.68	Аналитический метод	0.10	Закрепление отсутствует
2423	501593.33	333457.04	Аналитический метод	0.10	Закрепление отсутствует
2424	501623.29	333441.27	Аналитический метод	0.10	Закрепление отсутствует
2425	501678.93	333389.60	Аналитический метод	0.10	Закрепление отсутствует
2426	501694.94	333362.96	Аналитический метод	0.10	Закрепление отсутствует
2427	501705.11	333331.32	Аналитический метод	0.10	Закрепление отсутствует
2428	501725.96	333293.10	Аналитический метод	0.10	Закрепление отсутствует
2429	501742.17	333283.34	Аналитический метод	0.10	Закрепление отсутствует
2430	501781.64	333245.24	Аналитический метод	0.10	Закрепление отсутствует
2431	501796.95	333243.24	Аналитический метод	0.10	Закрепление отсутствует
2432	501797.75	333241.32	Аналитический метод	0.10	Закрепление отсутствует
2433	501798.15	333240.36	Аналитический метод	0.10	Закрепление отсутствует
2434	501812.71	333205.34	Аналитический метод	0.10	Закрепление отсутствует
2435	501836.01	333149.31	Аналитический метод	0.10	Закрепление отсутствует
2436	501883.78	333088.54	Аналитический метод	0.10	Закрепление отсутствует
2437	501929.50	333037.06	Аналитический метод	0.10	Закрепление отсутствует
2438	501951.36	332994.97	Аналитический метод	0.10	Закрепление отсутствует
2439	501947.81	332953.54	Аналитический метод	0.10	Закрепление отсутствует
2440	501946.65	332918.06	Аналитический метод	0.10	Закрепление отсутствует
2441	501939.74	332886.15	Аналитический метод	0.10	Закрепление отсутствует
2442	501938.20	332844.30	Аналитический метод	0.10	Закрепление отсутствует
2443	501939.78	332809.69	Аналитический метод	0.10	Закрепление отсутствует
2444	501941.16	332797.77	Аналитический метод	0.10	Закрепление отсутствует
2445	501944.94	332788.13	Аналитический метод	0.10	Закрепление отсутствует

2. Сведения о характерных точках границ объекта					
Обозначение характерных точек границ	Координаты, м		Метод определения координат характерной точки	Средняя квадратическая погрешность положения характерной точки (Mt), м	Описание обозначения точки на местности (при наличии)
	X	Y			
1	2	3	4	5	6
2446	501956.99	332779.25	Аналитический метод	0.10	Закрепление отсутствует
2447	501961.75	332765.14	Аналитический метод	0.10	Закрепление отсутствует
2448	501962.62	332733.36	Аналитический метод	0.10	Закрепление отсутствует
2449	501967.98	332609.07	Аналитический метод	0.10	Закрепление отсутствует
2450	501917.33	332519.36	Аналитический метод	0.10	Закрепление отсутствует
2451	501899.41	332472.93	Аналитический метод	0.10	Закрепление отсутствует
2452	501891.07	332426.54	Аналитический метод	0.10	Закрепление отсутствует
2453	501883.43	332359.03	Аналитический метод	0.10	Закрепление отсутствует
2454	501891.54	332358.12	Аналитический метод	0.10	Закрепление отсутствует
2455	501980.18	332348.14	Аналитический метод	0.10	Закрепление отсутствует
2456	502012.05	332344.55	Аналитический метод	0.10	Закрепление отсутствует
2457	502012.00	332344.09	Аналитический метод	0.10	Закрепление отсутствует
2458	502022.04	332244.13	Аналитический метод	0.10	Закрепление отсутствует
2459	502021.67	332243.31	Аналитический метод	0.10	Закрепление отсутствует
2460	501993.53	332190.38	Аналитический метод	0.10	Закрепление отсутствует
2461	501991.63	332186.81	Аналитический метод	0.10	Закрепление отсутствует
2462	501990.85	332185.34	Аналитический метод	0.10	Закрепление отсутствует
2463	501984.60	332181.43	Аналитический метод	0.10	Закрепление отсутствует
2464	501968.97	332185.04	Аналитический метод	0.10	Закрепление отсутствует
2465	501950.06	332188.70	Аналитический метод	0.10	Закрепление отсутствует
2466	501918.57	332172.67	Аналитический метод	0.10	Закрепление отсутствует
2467	501877.95	332102.97	Аналитический метод	0.10	Закрепление отсутствует
2468	501872.80	332067.70	Аналитический метод	0.10	Закрепление отсутствует
2469	501866.54	332016.37	Аналитический метод	0.10	Закрепление отсутствует
2470	501882.08	331934.60	Аналитический метод	0.10	Закрепление отсутствует

2. Сведения о характерных точках границ объекта					
Обозначение характерных точек границ	Координаты, м		Метод определения координат характерной точки	Средняя квадратическая погрешность положения характерной точки (Mt), м	Описание обозначения точки на местности (при наличии)
	X	Y			
1	2	3	4	5	6
2471	501891.27	331919.23	Аналитический метод	0.10	Закрепление отсутствует
2472	501895.05	331887.93	Аналитический метод	0.10	Закрепление отсутствует
2473	501894.85	331872.65	Аналитический метод	0.10	Закрепление отсутствует
2474	501893.36	331862.41	Аналитический метод	0.10	Закрепление отсутствует
2475	501888.28	331845.58	Аналитический метод	0.10	Закрепление отсутствует
2476	501875.80	331820.32	Аналитический метод	0.10	Закрепление отсутствует
2477	501870.22	331812.24	Аналитический метод	0.10	Закрепление отсутствует
2478	501861.66	331785.48	Аналитический метод	0.10	Закрепление отсутствует
2479	501857.64	331772.93	Аналитический метод	0.10	Закрепление отсутствует
2480	501859.72	331763.12	Аналитический метод	0.10	Закрепление отсутствует
2481	501867.87	331744.23	Аналитический метод	0.10	Закрепление отсутствует
2482	501906.78	331709.30	Аналитический метод	0.10	Закрепление отсутствует
2483	501912.55	331706.21	Аналитический метод	0.10	Закрепление отсутствует
2484	501935.87	331686.41	Аналитический метод	0.10	Закрепление отсутствует
2485	501950.12	331681.70	Аналитический метод	0.10	Закрепление отсутствует
2486	501958.35	331673.30	Аналитический метод	0.10	Закрепление отсутствует
2487	501952.79	331653.34	Аналитический метод	0.10	Закрепление отсутствует
2488	501980.57	331625.14	Аналитический метод	0.10	Закрепление отсутствует
2489	501983.60	331623.86	Аналитический метод	0.10	Закрепление отсутствует
2490	501950.50	331544.53	Аналитический метод	0.10	Закрепление отсутствует
2491	501976.04	331511.05	Аналитический метод	0.10	Закрепление отсутствует
2492	501974.60	331507.58	Аналитический метод	0.10	Закрепление отсутствует
2493	501804.84	331180.99	Аналитический метод	0.10	Закрепление отсутствует
2494	501779.68	331179.88	Аналитический метод	0.10	Закрепление отсутствует
2495	501655.41	330940.80	Аналитический метод	0.10	Закрепление отсутствует

2. Сведения о характерных точках границ объекта					
Обозначение характерных точек границ	Координаты, м		Метод определения координат характерной точки	Средняя квадратическая погрешность положения характерной точки (Mt), м	Описание обозначения точки на местности (при наличии)
	X	Y			
1	2	3	4	5	6
2496	501539.52	330771.23	Аналитический метод	0.10	Закрепление отсутствует
2497	501530.69	330771.86	Аналитический метод	0.10	Закрепление отсутствует
2498	501512.61	330745.25	Аналитический метод	0.10	Закрепление отсутствует
2499	501456.03	330629.37	Аналитический метод	0.10	Закрепление отсутствует
2500	501439.23	330574.66	Аналитический метод	0.10	Закрепление отсутствует
2501	501421.86	330540.10	Аналитический метод	0.10	Закрепление отсутствует
2502	501379.40	330424.59	Аналитический метод	0.10	Закрепление отсутствует
2503	501371.92	330392.59	Аналитический метод	0.10	Закрепление отсутствует
2504	501365.23	330373.80	Аналитический метод	0.10	Закрепление отсутствует
2505	501385.19	330366.69	Аналитический метод	0.10	Закрепление отсутствует
2506	501383.05	330360.66	Аналитический метод	0.10	Закрепление отсутствует
2507	501360.71	330253.58	Аналитический метод	0.10	Закрепление отсутствует
2508	501359.48	330213.44	Аналитический метод	0.10	Закрепление отсутствует
2509	501366.78	330176.66	Аналитический метод	0.10	Закрепление отсутствует
2510	501372.88	330170.50	Аналитический метод	0.10	Закрепление отсутствует
2511	501365.17	330094.45	Аналитический метод	0.10	Закрепление отсутствует
2512	501337.76	330087.09	Аналитический метод	0.10	Закрепление отсутствует
2513	501337.00	330089.23	Аналитический метод	0.10	Закрепление отсутствует
2514	501335.96	330090.88	Аналитический метод	0.10	Закрепление отсутствует
2515	501334.62	330092.29	Аналитический метод	0.10	Закрепление отсутствует
2516	501333.03	330093.42	Аналитический метод	0.10	Закрепление отсутствует
2517	501331.25	330094.21	Аналитический метод	0.10	Закрепление отсутствует
2518	501329.35	330094.65	Аналитический метод	0.10	Закрепление отсутствует
2519	501327.40	330094.71	Аналитический метод	0.10	Закрепление отсутствует
2520	501325.48	330094.39	Аналитический метод	0.10	Закрепление отсутствует

2. Сведения о характерных точках границ объекта					
Обозначение характерных точек границ	Координаты, м		Метод определения координат характерной точки	Средняя квадратическая погрешность положения характерной точки (Mt), м	Описание обозначения точки на местности (при наличии)
	X	Y			
1	2	3	4	5	6
2521	501316.78	330092.06	Аналитический метод	0.10	Закрепление отсутствует
2522	501314.95	330091.37	Аналитический метод	0.10	Закрепление отсутствует
2523	501313.29	330090.33	Аналитический метод	0.10	Закрепление отсутствует
2524	501311.86	330088.99	Аналитический метод	0.10	Закрепление отсутствует
2525	501310.71	330087.40	Аналитический метод	0.10	Закрепление отсутствует
2526	501309.91	330085.61	Аналитический метод	0.10	Закрепление отсутствует
2527	501309.46	330083.70	Аналитический метод	0.10	Закрепление отсутствует
2528	501309.40	330081.74	Аналитический метод	0.10	Закрепление отсутствует
2529	501309.72	330079.81	Аналитический метод	0.10	Закрепление отсутствует
2530	501310.88	330075.46	Аналитический метод	0.10	Закрепление отсутствует
2531	501311.58	330073.63	Аналитический метод	0.10	Закрепление отсутствует
2532	501312.61	330071.96	Аналитический метод	0.10	Закрепление отсутствует
2533	501313.95	330070.53	Аналитический метод	0.10	Закрепление отсутствует
2534	501315.55	330069.39	Аналитический метод	0.10	Закрепление отсутствует
2535	501317.33	330068.58	Аналитический метод	0.10	Закрепление отсутствует
2536	501319.24	330068.14	Аналитический метод	0.10	Закрепление отсутствует
2537	501321.20	330068.08	Аналитический метод	0.10	Закрепление отсутствует
2538	501323.13	330068.40	Аналитический метод	0.10	Закрепление отсутствует
2539	501331.83	330070.73	Аналитический метод	0.10	Закрепление отсутствует
2540	501333.66	330071.42	Аналитический метод	0.10	Закрепление отсутствует
2541	501335.33	330072.46	Аналитический метод	0.10	Закрепление отсутствует
2542	501336.76	330073.80	Аналитический метод	0.10	Закрепление отсутствует
2543	501337.90	330075.39	Аналитический метод	0.10	Закрепление отсутствует
2544	501338.71	330077.18	Аналитический метод	0.10	Закрепление отсутствует
2545	501339.15	330079.08	Аналитический метод	0.10	Закрепление отсутствует

2. Сведения о характерных точках границ объекта					
Обозначение характерных точек границ	Координаты, м		Метод определения координат характерной точки	Средняя квадратическая погрешность положения характерной точки (Mt), м	Описание обозначения точки на местности (при наличии)
	X	Y			
1	2	3	4	5	6
2546	501339.21	330081.04	Аналитический метод	0.10	Закрепление отсутствует
2547	501338.83	330083.23	Аналитический метод	0.10	Закрепление отсутствует
2548	501368.87	330091.30	Аналитический метод	0.10	Закрепление отсутствует
2549	501377.05	330171.97	Аналитический метод	0.10	Закрепление отсутствует
2550	501370.47	330178.62	Аналитический метод	0.10	Закрепление отсутствует
2551	501363.51	330213.73	Аналитический метод	0.10	Закрепление отсутствует
2552	501364.70	330253.10	Аналитический метод	0.10	Закрепление отсутствует
2553	501386.91	330359.58	Аналитический метод	0.10	Закрепление отсутствует
2554	501390.30	330369.12	Аналитический метод	0.10	Закрепление отсутствует
2555	501370.34	330376.23	Аналитический метод	0.10	Закрепление отсутствует
2556	501375.76	330391.46	Аналитический метод	0.10	Закрепление отсутствует
2557	501383.20	330423.30	Аналитический метод	0.10	Закрепление отсутствует
2558	501425.53	330538.51	Аналитический метод	0.10	Закрепление отсутствует
2559	501442.96	330573.16	Аналитический метод	0.10	Закрепление отсутствует
2560	501459.79	330627.96	Аналитический метод	0.10	Закрепление отсутствует
2561	501516.08	330743.24	Аналитический метод	0.10	Закрепление отсутствует
2562	501532.70	330767.71	Аналитический метод	0.10	Закрепление отсутствует
2563	501541.52	330767.08	Аналитический метод	0.10	Закрепление отсутствует
2564	501658.85	330938.74	Аналитический метод	0.10	Закрепление отсутствует
2565	501782.16	331175.98	Аналитический метод	0.10	Закрепление отсутствует
2566	501807.32	331177.10	Аналитический метод	0.10	Закрепление отсутствует
2567	501978.22	331505.89	Аналитический метод	0.10	Закрепление отсутствует
2568	501980.63	331511.64	Аналитический метод	0.10	Закрепление отсутствует
2569	501955.08	331545.12	Аналитический метод	0.10	Закрепление отсутствует
2570	502034.15	331734.62	Аналитический метод	0.10	Закрепление отсутствует

2. Сведения о характерных точках границ объекта					
Обозначение характерных точек границ	Координаты, м		Метод определения координат характерной точки	Средняя квадратическая погрешность положения характерной точки (Mt), м	Описание обозначения точки на местности (при наличии)
	X	Y			
1	2	3	4	5	6
2571	502041.15	331761.44	Аналитический метод	0.10	Закрепление отсутствует
2572	502051.04	331767.24	Аналитический метод	0.10	Закрепление отсутствует
2573	502051.05	331768.82	Аналитический метод	0.10	Закрепление отсутствует
2574	502051.75	331767.71	Аналитический метод	0.10	Закрепление отсутствует
2575	502052.62	331766.66	Аналитический метод	0.10	Закрепление отсутствует
2576	502053.62	331765.73	Аналитический метод	0.10	Закрепление отсутствует
2577	502054.74	331764.95	Аналитический метод	0.10	Закрепление отсутствует
2578	502055.96	331764.33	Аналитический метод	0.10	Закрепление отсутствует
2579	502057.25	331763.88	Аналитический метод	0.10	Закрепление отсутствует
2580	502058.59	331763.61	Аналитический метод	0.10	Закрепление отсутствует
2581	502059.95	331763.53	Аналитический метод	0.10	Закрепление отсутствует
2582	502064.45	331763.56	Аналитический метод	0.10	Закрепление отсутствует
2583	502065.43	331763.61	Аналитический метод	0.10	Закрепление отсутствует
2584	502066.40	331763.76	Аналитический метод	0.10	Закрепление отсутствует
2585	502067.35	331764.01	Аналитический метод	0.10	Закрепление отсутствует
2586	502068.27	331764.34	Аналитический метод	0.10	Закрепление отсутствует
2587	502069.16	331764.77	Аналитический метод	0.10	Закрепление отсутствует
2588	502069.99	331765.28	Аналитический метод	0.10	Закрепление отсутствует
2589	502070.78	331765.87	Аналитический метод	0.10	Закрепление отсутствует
2590	502071.50	331766.53	Аналитический метод	0.10	Закрепление отсутствует
2591	502072.16	331767.26	Аналитический метод	0.10	Закрепление отсутствует
2592	502072.74	331768.05	Аналитический метод	0.10	Закрепление отсутствует
2593	502073.24	331768.90	Аналитический метод	0.10	Закрепление отсутствует
2594	502073.65	331769.79	Аналитический метод	0.10	Закрепление отсутствует
2595	502073.97	331770.71	Аналитический метод	0.10	Закрепление отсутствует

2. Сведения о характерных точках границ объекта					
Обозначение характерных точек границ	Координаты, м		Метод определения координат характерной точки	Средняя квадратическая погрешность положения характерной точки (Mt), м	Описание обозначения точки на местности (при наличии)
	X	Y			
1	2	3	4	5	6
2596	502074.21	331771.67	Аналитический метод	0.10	Закрепление отсутствует
2597	502074.34	331772.64	Аналитический метод	0.10	Закрепление отсутствует
2598	502074.39	331773.62	Аналитический метод	0.10	Закрепление отсутствует
2599	502074.33	331782.62	Аналитический метод	0.10	Закрепление отсутствует
2600	502074.28	331783.60	Аналитический метод	0.10	Закрепление отсутствует
2601	502074.13	331784.57	Аналитический метод	0.10	Закрепление отсутствует
2602	502073.88	331785.52	Аналитический метод	0.10	Закрепление отсутствует
2603	502073.54	331786.44	Аналитический метод	0.10	Закрепление отсутствует
2604	502073.12	331787.33	Аналитический метод	0.10	Закрепление отсутствует
2605	502072.61	331788.16	Аналитический метод	0.10	Закрепление отсутствует
2606	502072.02	331788.95	Аналитический метод	0.10	Закрепление отсутствует
2607	502071.36	331789.67	Аналитический метод	0.10	Закрепление отсутствует
2608	502070.62	331790.33	Аналитический метод	0.10	Закрепление отсутствует
2609	502069.83	331790.91	Аналитический метод	0.10	Закрепление отсутствует
2610	502068.99	331791.41	Аналитический метод	0.10	Закрепление отсутствует
2611	502068.10	331791.82	Аналитический метод	0.10	Закрепление отсутствует
2612	502067.17	331792.14	Аналитический метод	0.10	Закрепление отсутствует
2613	502066.22	331792.38	Аналитический метод	0.10	Закрепление отсутствует
2614	502065.25	331792.51	Аналитический метод	0.10	Закрепление отсутствует
2615	502064.27	331792.56	Аналитический метод	0.10	Закрепление отсутствует
2616	502061.77	331792.54	Аналитический метод	0.10	Закрепление отсутствует
2617	502061.92	331797.64	Аналитический метод	0.10	Закрепление отсутствует
2618	502058.91	331797.62	Аналитический метод	0.10	Закрепление отсутствует
2619	502058.76	331792.46	Аналитический метод	0.10	Закрепление отсутствует
2620	502058.40	331792.43	Аналитический метод	0.10	Закрепление отсутствует

2. Сведения о характерных точках границ объекта					
Обозначение характерных точек границ	Координаты, м		Метод определения координат характерной точки	Средняя квадратическая погрешность положения характерной точки (Mt), м	Описание обозначения точки на местности (при наличии)
	X	Y			
1	2	3	4	5	6
2621	502057.07	331792.14	Аналитический метод	0.10	Закрепление отсутствует
2622	502055.79	331791.67	Аналитический метод	0.10	Закрепление отсутствует
2623	502054.58	331791.04	Аналитический метод	0.10	Закрепление отсутствует
2624	502053.47	331790.24	Аналитический метод	0.10	Закрепление отсутствует
2625	502052.48	331789.30	Аналитический метод	0.10	Закрепление отсутствует
2626	502051.62	331788.24	Аналитический метод	0.10	Закрепление отсутствует
2627	502049.81	331784.99	Аналитический метод	0.10	Закрепление отсутствует
2628	502049.87	331776.51	Аналитический метод	0.10	Закрепление отсутствует
2629	502046.99	331776.49	Аналитический метод	0.10	Закрепление отсутствует
2630	502047.03	331769.52	Аналитический метод	0.10	Закрепление отсутствует
2631	502037.70	331764.06	Аналитический метод	0.10	Закрепление отсутствует
2632	502030.35	331735.90	Аналитический метод	0.10	Закрепление отсутствует
2633	501985.14	331627.55	Аналитический метод	0.10	Закрепление отсутствует
2634	501982.86	331628.51	Аналитический метод	0.10	Закрепление отсутствует
2635	501957.26	331654.49	Аналитический метод	0.10	Закрепление отсутствует
2636	501962.83	331674.45	Аналитический метод	0.10	Закрепление отсутствует
2637	501952.30	331685.20	Аналитический метод	0.10	Закрепление отсутствует
2638	501937.86	331689.97	Аналитический метод	0.10	Закрепление отсутствует
2639	501914.81	331709.54	Аналитический метод	0.10	Закрепление отсутствует
2640	501909.09	331712.59	Аналитический метод	0.10	Закрепление отсутствует
2641	501871.19	331746.62	Аналитический метод	0.10	Закрепление отсутствует
2642	501863.55	331764.34	Аналитический метод	0.10	Закрепление отсутствует
2643	501861.77	331772.72	Аналитический метод	0.10	Закрепление отсутствует
2644	501873.85	331810.45	Аналитический метод	0.10	Закрепление отсутствует
2645	501879.30	331818.35	Аналитический метод	0.10	Закрепление отсутствует

2. Сведения о характерных точках границ объекта					
Обозначение характерных точек границ	Координаты, м		Метод определения координат характерной точки	Средняя квадратическая погрешность положения характерной точки (Mt), м	Описание обозначения точки на местности (при наличии)
	X	Y			
1	2	3	4	5	6
2646	501892.01	331844.11	Аналитический метод	0.10	Закрепление отсутствует
2647	501897.28	331861.54	Аналитический метод	0.10	Закрепление отсутствует
2648	501898.84	331872.34	Аналитический метод	0.10	Закрепление отсутствует
2649	501899.03	331886.99	Аналитический метод	0.10	Закрепление отсутствует
2650	501899.05	331888.14	Аналитический метод	0.10	Закрепление отсутствует
2651	501895.13	331920.55	Аналитический метод	0.10	Закрепление отсутствует
2652	501885.87	331936.04	Аналитический метод	0.10	Закрепление отсутствует
2653	501870.59	332016.51	Аналитический метод	0.10	Закрепление отсутствует
2654	501876.76	332067.17	Аналитический метод	0.10	Закрепление отсутствует
2655	501881.80	332101.63	Аналитический метод	0.10	Закрепление отсутствует
2656	501921.43	332169.63	Аналитический метод	0.10	Закрепление отсутствует
2657	501950.65	332184.51	Аналитический метод	0.10	Закрепление отсутствует
2658	501968.14	332181.13	Аналитический метод	0.10	Закрепление отсутствует
2659	501985.31	332177.16	Аналитический метод	0.10	Закрепление отсутствует
2660	501993.88	332182.52	Аналитический метод	0.10	Закрепление отсутствует
2661	501997.06	332188.49	Аналитический метод	0.10	Закрепление отсутствует
2662	502001.67	332197.16	Аналитический метод	0.10	Закрепление отсутствует
2663	502019.32	332230.35	Аналитический метод	0.10	Закрепление отсутствует
2664	502025.27	332241.54	Аналитический метод	0.10	Закрепление отсутствует
2665	502026.13	332243.46	Аналитический метод	0.10	Закрепление отсутствует
2666	502025.10	332253.75	Аналитический метод	0.10	Закрепление отсутствует
2667	502016.02	332344.07	Аналитический метод	0.10	Закрепление отсутствует
2668	502016.48	332348.08	Аналитический метод	0.10	Закрепление отсутствует
2669	501983.38	332351.81	Аналитический метод	0.10	Закрепление отсутствует
2670	501891.98	332362.09	Аналитический метод	0.10	Закрепление отсутствует

2. Сведения о характерных точках границ объекта					
Обозначение характерных точек границ	Координаты, м		Метод определения координат характерной точки	Средняя квадратическая погрешность положения характерной точки (Mt), м	Описание обозначения точки на местности (при наличии)
	X	Y			
1	2	3	4	5	6
2671	501887.85	332362.56	Аналитический метод	0.10	Закрепление отсутствует
2672	501895.03	332425.96	Аналитический метод	0.10	Закрепление отсутствует
2673	501903.28	332471.84	Аналитический метод	0.10	Закрепление отсутствует
2674	501920.95	332517.65	Аналитический метод	0.10	Закрепление отсутствует
2675	501972.03	332608.10	Аналитический метод	0.10	Закрепление отсутствует
2676	501966.62	332733.49	Аналитический метод	0.10	Закрепление отсутствует
2677	501965.73	332765.85	Аналитический метод	0.10	Закрепление отсутствует
2678	501960.38	332781.72	Аналитический метод	0.10	Закрепление отсутствует
2679	501948.24	332790.66	Аналитический метод	0.10	Закрепление отсутствует
2680	501945.08	332798.74	Аналитический метод	0.10	Закрепление отсутствует
2681	501943.77	332810.02	Аналитический метод	0.10	Закрепление отсутствует
2682	501942.20	332844.32	Аналитический метод	0.10	Закрепление отсутствует
2683	501943.73	332885.65	Аналитический метод	0.10	Закрепление отсутствует
2684	501950.63	332917.56	Аналитический метод	0.10	Закрепление отсутствует
2685	501951.80	332953.30	Аналитический метод	0.10	Закрепление отсутствует
2686	501955.44	332995.78	Аналитический метод	0.10	Закрепление отсутствует
2687	501932.82	333039.34	Аналитический метод	0.10	Закрепление отсутствует
2688	501886.85	333091.10	Аналитический метод	0.10	Закрепление отсутствует
2689	501839.50	333151.35	Аналитический метод	0.10	Закрепление отсутствует
2690	501816.41	333206.88	Аналитический метод	0.10	Закрепление отсутствует
2691	501801.44	333242.86	Аналитический метод	0.10	Закрепление отсутствует
2692	501799.76	333246.90	Аналитический метод	0.10	Закрепление отсутствует
2693	501783.47	333249.03	Аналитический метод	0.10	Закрепление отсутствует
2694	501744.62	333286.53	Аналитический метод	0.10	Закрепление отсутствует
2695	501728.95	333295.97	Аналитический метод	0.10	Закрепление отсутствует

2. Сведения о характерных точках границ объекта					
Обозначение характерных точек границ	Координаты, м		Метод определения координат характерной точки	Средняя квадратическая погрешность положения характерной точки (Mt), м	Описание обозначения точки на местности (при наличии)
	X	Y			
1	2	3	4	5	6
2696	501708.80	333332.91	Аналитический метод	0.10	Закрепление отсутствует
2697	501698.60	333364.62	Аналитический метод	0.10	Закрепление отсутствует
2698	501682.06	333392.15	Аналитический метод	0.10	Закрепление отсутствует
2699	501625.62	333444.56	Аналитический метод	0.10	Закрепление отсутствует
2700	501596.58	333459.85	Аналитический метод	0.10	Закрепление отсутствует
2701	501588.73	333482.07	Аналитический метод	0.10	Закрепление отсутствует
2702	501563.94	333552.27	Аналитический метод	0.10	Закрепление отсутствует
2703	501548.33	333693.04	Аналитический метод	0.10	Закрепление отсутствует
2704	501540.75	333707.10	Аналитический метод	0.10	Закрепление отсутствует
2705	501492.46	333796.66	Аналитический метод	0.10	Закрепление отсутствует
2706	501488.46	333804.12	Аналитический метод	0.10	Закрепление отсутствует
2707	501476.01	333814.44	Аналитический метод	0.10	Закрепление отсутствует
2708	501359.92	333910.73	Аналитический метод	0.10	Закрепление отсутствует
2709	501336.62	333920.25	Аналитический метод	0.10	Закрепление отсутствует
2710	501234.53	333961.97	Аналитический метод	0.10	Закрепление отсутствует
2711	501229.73	333963.96	Аналитический метод	0.10	Закрепление отсутствует
2712	501218.26	333975.13	Аналитический метод	0.10	Закрепление отсутствует
2713	501114.76	334075.90	Аналитический метод	0.10	Закрепление отсутствует
2714	501100.91	334201.96	Аналитический метод	0.10	Закрепление отсутствует
2715	501100.25	334208.01	Аналитический метод	0.10	Закрепление отсутствует
2716	501107.37	334216.90	Аналитический метод	0.10	Закрепление отсутствует
2717	501118.59	334319.94	Аналитический метод	0.10	Закрепление отсутствует
2718	501100.11	334373.00	Аналитический метод	0.10	Закрепление отсутствует
2719	501039.94	334423.93	Аналитический метод	0.10	Закрепление отсутствует
2720	500989.64	334536.35	Аналитический метод	0.10	Закрепление отсутствует

2. Сведения о характерных точках границ объекта					
Обозначение характерных точек границ	Координаты, м		Метод определения координат характерной точки	Средняя квадратическая погрешность положения характерной точки (Mt), м	Описание обозначения точки на местности (при наличии)
	X	Y			
1	2	3	4	5	6
2721	500973.83	334557.46	Аналитический метод	0.10	Закрепление отсутствует
2722	500947.67	334583.14	Аналитический метод	0.10	Закрепление отсутствует
2723	500947.61	334583.20	Аналитический метод	0.10	Закрепление отсутствует
2724	500930.03	334601.83	Аналитический метод	0.10	Закрепление отсутствует
2725	500915.62	334622.32	Аналитический метод	0.10	Закрепление отсутствует
2726	500903.27	334633.78	Аналитический метод	0.10	Закрепление отсутствует
2727	500864.24	334651.07	Аналитический метод	0.10	Закрепление отсутствует
2728	500862.12	334661.82	Аналитический метод	0.10	Закрепление отсутствует
2729	500855.84	334678.89	Аналитический метод	0.10	Закрепление отсутствует
2730	500851.33	334696.73	Аналитический метод	0.10	Закрепление отсутствует
2731	500838.09	334721.92	Аналитический метод	0.10	Закрепление отсутствует
2732	500816.84	334763.95	Аналитический метод	0.10	Закрепление отсутствует
2733	500781.75	334829.74	Аналитический метод	0.10	Закрепление отсутствует
2734	500771.20	334844.57	Аналитический метод	0.10	Закрепление отсутствует
2735	500747.52	334868.90	Аналитический метод	0.10	Закрепление отсутствует
2736	500691.70	334887.17	Аналитический метод	0.10	Закрепление отсутствует
2737	500673.66	334894.78	Аналитический метод	0.10	Закрепление отсутствует
2738	500605.16	334940.72	Аналитический метод	0.10	Закрепление отсутствует
2739	500604.28	334941.95	Аналитический метод	0.10	Закрепление отсутствует
2740	500603.88	334949.20	Аналитический метод	0.10	Закрепление отсутствует
2741	500592.81	335148.26	Аналитический метод	0.10	Закрепление отсутствует
2742	500592.05	335161.99	Аналитический метод	0.10	Закрепление отсутствует
2743	500677.61	335227.30	Аналитический метод	0.10	Закрепление отсутствует
2744	500672.08	335234.54	Аналитический метод	0.10	Закрепление отсутствует
2745	500719.28	335314.21	Аналитический метод	0.10	Закрепление отсутствует

2. Сведения о характерных точках границ объекта					
Обозначение характерных точек границ	Координаты, м		Метод определения координат характерной точки	Средняя квадратическая погрешность положения характерной точки (Mt), м	Описание обозначения точки на местности (при наличии)
	X	Y			
1	2	3	4	5	6
2746	500839.52	335431.48	Аналитический метод	0.10	Закрепление отсутствует
2747	500852.50	335441.69	Аналитический метод	0.10	Закрепление отсутствует
2748	500853.74	335440.11	Аналитический метод	0.10	Закрепление отсутствует
2749	500927.99	335345.62	Аналитический метод	0.10	Закрепление отсутствует
2750	500985.12	335272.92	Аналитический метод	0.10	Закрепление отсутствует
2751	501172.27	334931.24	Аналитический метод	0.10	Закрепление отсутствует
2752	501299.30	334614.81	Аналитический метод	0.10	Закрепление отсутствует
2753	501432.73	334463.58	Аналитический метод	0.10	Закрепление отсутствует
2754	501483.60	334398.45	Аналитический метод	0.10	Закрепление отсутствует
2755	501491.33	334388.55	Аналитический метод	0.10	Закрепление отсутствует
2756	501509.31	334360.43	Аналитический метод	0.10	Закрепление отсутствует
2757	501516.92	334357.46	Аналитический метод	0.10	Закрепление отсутствует
2758	501542.22	334330.38	Аналитический метод	0.10	Закрепление отсутствует
2759	501559.36	334315.77	Аналитический метод	0.10	Закрепление отсутствует
2760	501574.57	334303.74	Аналитический метод	0.10	Закрепление отсутствует
2761	501574.88	334301.09	Аналитический метод	0.10	Закрепление отсутствует
2762	501645.32	334244.99	Аналитический метод	0.10	Закрепление отсутствует
2763	501675.92	334257.51	Аналитический метод	0.10	Закрепление отсутствует
2764	501822.56	334144.05	Аналитический метод	0.10	Закрепление отсутствует
2765	501924.76	334042.15	Аналитический метод	0.10	Закрепление отсутствует
2766	502097.87	333845.42	Аналитический метод	0.10	Закрепление отсутствует
2767	502212.16	333700.79	Аналитический метод	0.10	Закрепление отсутствует
2768	502231.08	333651.74	Аналитический метод	0.10	Закрепление отсутствует
2769	502292.44	333557.12	Аналитический метод	0.10	Закрепление отсутствует
2770	502354.48	333475.49	Аналитический метод	0.10	Закрепление отсутствует

2. Сведения о характерных точках границ объекта					
Обозначение характерных точек границ	Координаты, м		Метод определения координат характерной точки	Средняя квадратическая погрешность положения характерной точки (Mt), м	Описание обозначения точки на местности (при наличии)
	X	Y			
1	2	3	4	5	6
2771	502357.31	333474.31	Аналитический метод	0.10	Закрепление отсутствует
2772	502378.78	333446.05	Аналитический метод	0.10	Закрепление отсутствует
2773	502421.71	333412.19	Аналитический метод	0.10	Закрепление отсутствует
2774	502507.87	333312.96	Аналитический метод	0.10	Закрепление отсутствует
2775	502520.83	333315.48	Аналитический метод	0.10	Закрепление отсутствует
2776	502718.88	333087.37	Аналитический метод	0.10	Закрепление отсутствует
2777	502817.00	333100.91	Аналитический метод	0.10	Закрепление отсутствует
2778	502822.68	333101.08	Аналитический метод	0.10	Закрепление отсутствует
2779	502830.13	333099.86	Аналитический метод	0.10	Закрепление отсутствует
2780	502832.59	333093.31	Аналитический метод	0.10	Закрепление отсутствует
2781	502855.10	333074.81	Аналитический метод	0.10	Закрепление отсутствует
2782	502917.60	333046.39	Аналитический метод	0.10	Закрепление отсутствует
2783	503006.67	333031.35	Аналитический метод	0.10	Закрепление отсутствует
2784	503036.18	333022.24	Аналитический метод	0.10	Закрепление отсутствует
2785	503047.66	333026.56	Аналитический метод	0.10	Закрепление отсутствует
2786	503056.61	333029.93	Аналитический метод	0.10	Закрепление отсутствует
2787	503097.92	333041.45	Аналитический метод	0.10	Закрепление отсутствует
2788	503112.55	333051.19	Аналитический метод	0.10	Закрепление отсутствует
2789	503124.94	333053.66	Аналитический метод	0.10	Закрепление отсутствует
2790	503197.84	333045.30	Аналитический метод	0.10	Закрепление отсутствует
2791	503214.48	333054.31	Аналитический метод	0.10	Закрепление отсутствует
2792	503311.98	333084.02	Аналитический метод	0.10	Закрепление отсутствует
2793	503355.01	333071.67	Аналитический метод	0.10	Закрепление отсутствует
2794	503390.59	333048.34	Аналитический метод	0.10	Закрепление отсутствует
2795	503421.39	333041.53	Аналитический метод	0.10	Закрепление отсутствует

2. Сведения о характерных точках границ объекта					
Обозначение характерных точек границ	Координаты, м		Метод определения координат характерной точки	Средняя квадратическая погрешность положения характерной точки (Mt), м	Описание обозначения точки на местности (при наличии)
	X	Y			
1	2	3	4	5	6
2796	503447.29	333044.57	Аналитический метод	0.10	Закрепление отсутствует
2797	503455.60	333045.88	Аналитический метод	0.10	Закрепление отсутствует
2798	503476.22	333051.67	Аналитический метод	0.10	Закрепление отсутствует
2799	503530.18	333060.24	Аналитический метод	0.10	Закрепление отсутствует
2800	503535.70	333085.12	Аналитический метод	0.10	Закрепление отсутствует
2801	503537.36	333092.57	Аналитический метод	0.10	Закрепление отсутствует
2802	503542.82	333094.08	Аналитический метод	0.10	Закрепление отсутствует
2803	503593.71	333108.15	Аналитический метод	0.10	Закрепление отсутствует
2804	503600.18	333109.94	Аналитический метод	0.10	Закрепление отсутствует
2805	503629.69	333068.67	Аналитический метод	0.10	Закрепление отсутствует
2806	503741.17	333071.34	Аналитический метод	0.10	Закрепление отсутствует
2807	503800.84	333085.99	Аналитический метод	0.10	Закрепление отсутствует
2808	503841.77	333110.76	Аналитический метод	0.10	Закрепление отсутствует
2809	503923.68	333140.57	Аналитический метод	0.10	Закрепление отсутствует
2810	503992.19	333172.92	Аналитический метод	0.10	Закрепление отсутствует
2811	504104.93	333164.53	Аналитический метод	0.10	Закрепление отсутствует
2812	504127.94	333159.73	Аналитический метод	0.10	Закрепление отсутствует
2813	504163.47	333144.88	Аналитический метод	0.10	Закрепление отсутствует
2814	504184.77	333115.89	Аналитический метод	0.10	Закрепление отсутствует
2815	504268.38	333177.35	Аналитический метод	0.10	Закрепление отсутствует
2816	504272.32	333179.18	Аналитический метод	0.10	Закрепление отсутствует
2817	504288.73	333186.80	Аналитический метод	0.10	Закрепление отсутствует
2818	504296.08	333189.35	Аналитический метод	0.10	Закрепление отсутствует
2819	504300.41	333190.85	Аналитический метод	0.10	Закрепление отсутствует
2820	504335.40	333196.83	Аналитический метод	0.10	Закрепление отсутствует

2. Сведения о характерных точках границ объекта					
Обозначение характерных точек границ	Координаты, м		Метод определения координат характерной точки	Средняя квадратическая погрешность положения характерной точки (Mt), м	Описание обозначения точки на местности (при наличии)
	X	Y			
1	2	3	4	5	6
2821	504365.84	333196.04	Аналитический метод	0.10	Закрепление отсутствует
2822	504395.58	333190.66	Аналитический метод	0.10	Закрепление отсутствует
2823	504438.87	333177.87	Аналитический метод	0.10	Закрепление отсутствует
2824	504493.96	333167.85	Аналитический метод	0.10	Закрепление отсутствует
2825	504565.03	333173.90	Аналитический метод	0.10	Закрепление отсутствует
2826	504592.62	333179.01	Аналитический метод	0.10	Закрепление отсутствует
2827	504620.56	333184.34	Аналитический метод	0.10	Закрепление отсутствует
2828	504650.49	333185.02	Аналитический метод	0.10	Закрепление отсутствует
2829	504697.00	333177.42	Аналитический метод	0.10	Закрепление отсутствует
2830	504727.39	333170.96	Аналитический метод	0.10	Закрепление отсутствует
2831	504774.01	333164.26	Аналитический метод	0.10	Закрепление отсутствует
2832	504775.80	333176.78	Аналитический метод	0.10	Закрепление отсутствует
2833	504786.37	333175.26	Аналитический метод	0.10	Закрепление отсутствует
2834	504913.04	333181.36	Аналитический метод	0.10	Закрепление отсутствует
2835	504937.12	333186.56	Аналитический метод	0.10	Закрепление отсутствует
2836	504959.50	333194.00	Аналитический метод	0.10	Закрепление отсутствует
2837	505039.22	333224.82	Аналитический метод	0.10	Закрепление отсутствует
2838	505067.35	333236.49	Аналитический метод	0.10	Закрепление отсутствует
2839	505107.85	333248.68	Аналитический метод	0.10	Закрепление отсутствует
2840	505173.84	333257.77	Аналитический метод	0.10	Закрепление отсутствует
2841	505220.71	333266.78	Аналитический метод	0.10	Закрепление отсутствует
2842	505265.78	333271.98	Аналитический метод	0.10	Закрепление отсутствует
2843	505285.09	333268.45	Аналитический метод	0.10	Закрепление отсутствует
2844	505301.41	333276.11	Аналитический метод	0.10	Закрепление отсутствует
2845	505332.67	333279.69	Аналитический метод	0.10	Закрепление отсутствует

2. Сведения о характерных точках границ объекта					
Обозначение характерных точек границ	Координаты, м		Метод определения координат характерной точки	Средняя квадратическая погрешность положения характерной точки (Mt), м	Описание обозначения точки на местности (при наличии)
	X	Y			
1	2	3	4	5	6
2846	505379.04	333287.45	Аналитический метод	0.10	Закрепление отсутствует
2847	505431.58	333300.28	Аналитический метод	0.10	Закрепление отсутствует
2848	505514.83	333328.99	Аналитический метод	0.10	Закрепление отсутствует
2849	505587.47	333339.13	Аналитический метод	0.10	Закрепление отсутствует
2850	505695.21	333365.85	Аналитический метод	0.10	Закрепление отсутствует
2851	505740.08	333364.67	Аналитический метод	0.10	Закрепление отсутствует
2852	505825.31	333365.95	Аналитический метод	0.10	Закрепление отсутствует
2853	505873.28	333377.47	Аналитический метод	0.10	Закрепление отсутствует
2854	505993.01	333416.00	Аналитический метод	0.10	Закрепление отсутствует
2855	506084.21	333439.18	Аналитический метод	0.10	Закрепление отсутствует
2856	506252.85	333465.93	Аналитический метод	0.10	Закрепление отсутствует
2857	506340.18	333457.36	Аналитический метод	0.10	Закрепление отсутствует
2858	506427.99	333442.36	Аналитический метод	0.10	Закрепление отсутствует
2859	506546.82	333469.42	Аналитический метод	0.10	Закрепление отсутствует
2860	506638.07	333487.30	Аналитический метод	0.10	Закрепление отсутствует
2861	506691.45	333473.39	Аналитический метод	0.10	Закрепление отсутствует
2862	506730.57	333468.07	Аналитический метод	0.10	Закрепление отсутствует
2863	506749.67	333466.70	Аналитический метод	0.10	Закрепление отсутствует
2864	506748.84	333455.23	Аналитический метод	0.10	Закрепление отсутствует
2865	506792.00	333452.13	Аналитический метод	0.10	Закрепление отсутствует
2866	506824.35	333451.18	Аналитический метод	0.10	Закрепление отсутствует
2867	506855.08	333452.37	Аналитический метод	0.10	Закрепление отсутствует
2868	506884.91	333451.04	Аналитический метод	0.10	Закрепление отсутствует
2869	506903.64	333449.22	Аналитический метод	0.10	Закрепление отсутствует
2870	506917.98	333445.83	Аналитический метод	0.10	Закрепление отсутствует

2. Сведения о характерных точках границ объекта					
Обозначение характерных точек границ	Координаты, м		Метод определения координат характерной точки	Средняя квадратическая погрешность положения характерной точки (Mt), м	Описание обозначения точки на местности (при наличии)
	X	Y			
1	2	3	4	5	6
2871	506948.65	333442.38	Аналитический метод	0.10	Закрепление отсутствует
2872	506955.68	333441.91	Аналитический метод	0.10	Закрепление отсутствует
2873	506962.93	333441.43	Аналитический метод	0.10	Закрепление отсутствует
2874	506972.00	333442.01	Аналитический метод	0.10	Закрепление отсутствует
2875	507039.20	333445.30	Аналитический метод	0.10	Закрепление отсутствует
2876	507101.27	333445.03	Аналитический метод	0.10	Закрепление отсутствует
2877	507160.97	333448.88	Аналитический метод	0.10	Закрепление отсутствует
2878	507188.76	333450.03	Аналитический метод	0.10	Закрепление отсутствует
2879	507205.00	333449.40	Аналитический метод	0.10	Закрепление отсутствует
2880	507235.14	333446.68	Аналитический метод	0.10	Закрепление отсутствует
2881	507243.60	333445.01	Аналитический метод	0.10	Закрепление отсутствует
2882	507302.85	333442.70	Аналитический метод	0.10	Закрепление отсутствует
2883	507365.27	333457.46	Аналитический метод	0.10	Закрепление отсутствует
2884	507409.80	333474.43	Аналитический метод	0.10	Закрепление отсутствует
2885	507520.75	333494.93	Аналитический метод	0.10	Закрепление отсутствует
2886	507568.03	333502.08	Аналитический метод	0.10	Закрепление отсутствует
2887	507571.20	333502.39	Аналитический метод	0.10	Закрепление отсутствует
2888	507576.24	333502.88	Аналитический метод	0.10	Закрепление отсутствует
2889	507589.37	333501.83	Аналитический метод	0.10	Закрепление отсутствует
2890	507618.02	333510.15	Аналитический метод	0.10	Закрепление отсутствует
2891	507618.85	333507.31	Аналитический метод	0.10	Закрепление отсутствует
2892	507620.01	333502.58	Аналитический метод	0.10	Закрепление отсутствует
2893	507625.76	333503.99	Аналитический метод	0.10	Закрепление отсутствует
2894	507628.56	333504.68	Аналитический метод	0.10	Закрепление отсутствует
2895	507628.49	333504.17	Аналитический метод	0.10	Закрепление отсутствует

2. Сведения о характерных точках границ объекта					
Обозначение характерных точек границ	Координаты, м		Метод определения координат характерной точки	Средняя квадратическая погрешность положения характерной точки (Mt), м	Описание обозначения точки на местности (при наличии)
	X	Y			
1	2	3	4	5	6
2896	507628.44	333503.62	Аналитический метод	0.10	Закрепление отсутствует
2897	507627.22	333503.32	Аналитический метод	0.10	Закрепление отсутствует
2898	507627.53	333500.31	Аналитический метод	0.10	Закрепление отсутствует
2899	507628.70	333500.59	Аналитический метод	0.10	Закрепление отсутствует
2900	507629.77	333496.22	Аналитический метод	0.10	Закрепление отсутствует
2901	507630.42	333494.37	Аналитический метод	0.10	Закрепление отсутствует
2902	507631.42	333492.69	Аналитический метод	0.10	Закрепление отсутствует
2903	507632.73	333491.23	Аналитический метод	0.10	Закрепление отсутствует
2904	507634.30	333490.05	Аналитический метод	0.10	Закрепление отсутствует
2905	507636.07	333489.20	Аналитический метод	0.10	Закрепление отсутствует
2906	507637.97	333488.72	Аналитический метод	0.10	Закрепление отсутствует
2907	507639.92	333488.61	Аналитический метод	0.10	Закрепление отсутствует
2908	507641.86	333488.89	Аналитический метод	0.10	Закрепление отсутствует
2909	507651.09	333491.15	Аналитический метод	0.10	Закрепление отсутствует
2910	507652.94	333491.80	Аналитический метод	0.10	Закрепление отсутствует
2911	507654.63	333492.80	Аналитический метод	0.10	Закрепление отсутствует
2912	507656.09	333494.10	Аналитический метод	0.10	Закрепление отсутствует
2913	507657.26	333495.67	Аналитический метод	0.10	Закрепление отсутствует
2914	507658.11	333497.44	Аналитический метод	0.10	Закрепление отсутствует
2915	507658.60	333499.34	Аналитический метод	0.10	Закрепление отсутствует
2916	507658.70	333501.30	Аналитический метод	0.10	Закрепление отсутствует
2917	507658.43	333503.24	Аналитический метод	0.10	Закрепление отсутствует
2918	507657.36	333507.61	Аналитический метод	0.10	Закрепление отсутствует
2919	507657.22	333508.10	Аналитический метод	0.10	Закрепление отсутствует
2920	507657.06	333508.59	Аналитический метод	0.10	Закрепление отсутствует

2. Сведения о характерных точках границ объекта					
Обозначение характерных точек границ	Координаты, м		Метод определения координат характерной точки	Средняя квадратическая погрешность положения характерной точки (Mt), м	Описание обозначения точки на местности (при наличии)
	X	Y			
1	2	3	4	5	6
2921	507656.88	333509.07	Аналитический метод	0.10	Закрепление отсутствует
2922	507656.67	333509.54	Аналитический метод	0.10	Закрепление отсутствует
2923	507656.43	333510.00	Аналитический метод	0.10	Закрепление отсутствует
2924	507656.17	333510.45	Аналитический метод	0.10	Закрепление отсутствует
2925	507655.90	333510.88	Аналитический метод	0.10	Закрепление отсутствует
2926	507655.61	333511.30	Аналитический метод	0.10	Закрепление отсутствует
2927	507786.10	333543.25	Аналитический метод	0.10	Закрепление отсутствует
2928	507850.49	333576.15	Аналитический метод	0.10	Закрепление отсутствует
2929	507912.53	333611.60	Аналитический метод	0.10	Закрепление отсутствует
2930	507924.08	333613.46	Аналитический метод	0.10	Закрепление отсутствует
2931	507950.63	333635.05	Аналитический метод	0.10	Закрепление отсутствует
2932	507948.71	333647.03	Аналитический метод	0.10	Закрепление отсутствует
2933	507953.53	333650.95	Аналитический метод	0.10	Закрепление отсутствует
2934	507969.81	333670.53	Аналитический метод	0.10	Закрепление отсутствует
2935	508032.82	333728.76	Аналитический метод	0.10	Закрепление отсутствует
2936	508080.21	333737.21	Аналитический метод	0.10	Закрепление отсутствует
2937	508121.95	333745.63	Аналитический метод	0.10	Закрепление отсутствует
2938	508149.63	333749.19	Аналитический метод	0.10	Закрепление отсутствует
2939	508214.51	333753.31	Аналитический метод	0.10	Закрепление отсутствует
2940	508264.18	333757.22	Аналитический метод	0.10	Закрепление отсутствует
2941	508296.19	333765.73	Аналитический метод	0.10	Закрепление отсутствует
2942	508311.42	333768.39	Аналитический метод	0.10	Закрепление отсутствует
2943	508324.74	333769.34	Аналитический метод	0.10	Закрепление отсутствует
2944	508347.48	333769.25	Аналитический метод	0.10	Закрепление отсутствует
2945	508376.06	333765.63	Аналитический метод	0.10	Закрепление отсутствует

2. Сведения о характерных точках границ объекта					
Обозначение характерных точек границ	Координаты, м		Метод определения координат характерной точки	Средняя квадратическая погрешность положения характерной точки (Mt), м	Описание обозначения точки на местности (при наличии)
	X	Y			
1	2	3	4	5	6
2946	508398.15	333768.18	Аналитический метод	0.10	Закрепление отсутствует
2947	508399.75	333754.27	Аналитический метод	0.10	Закрепление отсутствует
2948	508407.99	333755.22	Аналитический метод	0.10	Закрепление отсутствует
2949	508428.33	333749.94	Аналитический метод	0.10	Закрепление отсутствует
2950	508496.18	333771.54	Аналитический метод	0.10	Закрепление отсутствует
2951	508499.26	333772.52	Аналитический метод	0.10	Закрепление отсутствует
2952	508564.18	333748.09	Аналитический метод	0.10	Закрепление отсутствует
2953	508590.63	333760.08	Аналитический метод	0.10	Закрепление отсутствует
2954	508631.99	333761.79	Аналитический метод	0.10	Закрепление отсутствует
2955	508645.89	333768.09	Аналитический метод	0.10	Закрепление отсутствует
2956	508663.95	333793.30	Аналитический метод	0.10	Закрепление отсутствует
2957	509090.21	333986.45	Аналитический метод	0.10	Закрепление отсутствует
2958	509176.38	334024.51	Аналитический метод	0.10	Закрепление отсутствует
2959	509198.62	334029.54	Аналитический метод	0.10	Закрепление отсутствует
2960	509224.36	334045.71	Аналитический метод	0.10	Закрепление отсутствует
2961	509285.67	334072.79	Аналитический метод	0.10	Закрепление отсутствует
2962	509434.57	334126.47	Аналитический метод	0.10	Закрепление отсутствует
2963	509434.68	334145.22	Аналитический метод	0.10	Закрепление отсутствует
2964	509435.83	334145.21	Аналитический метод	0.10	Закрепление отсутствует
2965	509436.67	334145.34	Аналитический метод	0.10	Закрепление отсутствует
2966	509444.42	334146.59	Аналитический метод	0.10	Закрепление отсутствует
2967	509458.84	334148.20	Аналитический метод	0.10	Закрепление отсутствует
2968	509470.98	334149.11	Аналитический метод	0.10	Закрепление отсутствует
2969	509487.98	334149.81	Аналитический метод	0.10	Закрепление отсутствует
2970	509498.50	334150.10	Аналитический метод	0.10	Закрепление отсутствует

2. Сведения о характерных точках границ объекта					
Обозначение характерных точек границ	Координаты, м		Метод определения координат характерной точки	Средняя квадратическая погрешность положения характерной точки (Mt), м	Описание обозначения точки на местности (при наличии)
	X	Y			
1	2	3	4	5	6
2971	509536.02	334151.56	Аналитический метод	0.10	Закрепление отсутствует
2972	509551.71	334154.77	Аналитический метод	0.10	Закрепление отсутствует
2973	509606.96	334178.08	Аналитический метод	0.10	Закрепление отсутствует
2974	509634.90	334195.83	Аналитический метод	0.10	Закрепление отсутствует
2975	509651.48	334211.36	Аналитический метод	0.10	Закрепление отсутствует
2976	509684.23	334250.37	Аналитический метод	0.10	Закрепление отсутствует
2977	509685.71	334252.13	Аналитический метод	0.10	Закрепление отсутствует
2978	509697.98	334249.95	Аналитический метод	0.10	Закрепление отсутствует
2979	509709.15	334254.78	Аналитический метод	0.10	Закрепление отсутствует
2980	509759.19	334285.22	Аналитический метод	0.10	Закрепление отсутствует
2981	510141.72	334434.18	Аналитический метод	0.10	Закрепление отсутствует
2982	510210.96	334466.49	Аналитический метод	0.10	Закрепление отсутствует
2983	510220.46	334494.60	Аналитический метод	0.10	Закрепление отсутствует
2984	510242.80	334511.74	Аналитический метод	0.10	Закрепление отсутствует
2985	510243.41	334510.95	Аналитический метод	0.10	Закрепление отсутствует
2986	510281.05	334539.84	Аналитический метод	0.10	Закрепление отсутствует
2987	510337.73	334546.20	Аналитический метод	0.10	Закрепление отсутствует
2988	510389.25	334579.53	Аналитический метод	0.10	Закрепление отсутствует
2989	510388.71	334580.37	Аналитический метод	0.10	Закрепление отсутствует
2990	510421.39	334601.52	Аналитический метод	0.10	Закрепление отсутствует
2991	510465.15	334623.17	Аналитический метод	0.10	Закрепление отсутствует
2992	510511.98	334644.46	Аналитический метод	0.10	Закрепление отсутствует
2993	510541.18	334646.71	Аналитический метод	0.10	Закрепление отсутствует
2994	510571.55	334663.98	Аналитический метод	0.10	Закрепление отсутствует
2995	510582.98	334663.91	Аналитический метод	0.10	Закрепление отсутствует

2. Сведения о характерных точках границ объекта					
Обозначение характерных точек границ	Координаты, м		Метод определения координат характерной точки	Средняя квадратическая погрешность положения характерной точки (Mt), м	Описание обозначения точки на местности (при наличии)
	X	Y			
1	2	3	4	5	6
2996	510676.55	334717.12	Аналитический метод	0.10	Закрепление отсутствует
2997	510779.28	334746.22	Аналитический метод	0.10	Закрепление отсутствует
2998	510839.92	334778.39	Аналитический метод	0.10	Закрепление отсутствует
2999	510864.22	334789.53	Аналитический метод	0.10	Закрепление отсутствует
3000	510918.76	334807.76	Аналитический метод	0.10	Закрепление отсутствует
3001	510933.84	334811.35	Аналитический метод	0.10	Закрепление отсутствует
3002	510938.21	334817.80	Аналитический метод	0.10	Закрепление отсутствует
3003	510994.11	334844.93	Аналитический метод	0.10	Закрепление отсутствует
3004	511004.34	334849.31	Аналитический метод	0.10	Закрепление отсутствует
3005	511010.98	334865.90	Аналитический метод	0.10	Закрепление отсутствует
3006	511063.51	334888.41	Аналитический метод	0.10	Закрепление отсутствует
3007	511081.23	334894.85	Аналитический метод	0.10	Закрепление отсутствует
3008	511093.31	334894.54	Аналитический метод	0.10	Закрепление отсутствует
3009	511099.01	334895.81	Аналитический метод	0.10	Закрепление отсутствует
3010	511204.59	334919.35	Аналитический метод	0.10	Закрепление отсутствует
3011	511261.62	334930.27	Аналитический метод	0.10	Закрепление отсутствует
3012	511294.48	334936.97	Аналитический метод	0.10	Закрепление отсутствует
3013	511352.20	334950.03	Аналитический метод	0.10	Закрепление отсутствует
3014	511382.12	334957.77	Аналитический метод	0.10	Закрепление отсутствует
3015	511459.80	334972.67	Аналитический метод	0.10	Закрепление отсутствует
3016	511493.51	334974.07	Аналитический метод	0.10	Закрепление отсутствует
3017	511509.44	334969.10	Аналитический метод	0.10	Закрепление отсутствует
3018	511530.91	334969.78	Аналитический метод	0.10	Закрепление отсутствует
3019	511537.27	334971.33	Аналитический метод	0.10	Закрепление отсутствует
3020	511607.09	334974.37	Аналитический метод	0.10	Закрепление отсутствует

2. Сведения о характерных точках границ объекта					
Обозначение характерных точек границ	Координаты, м		Метод определения координат характерной точки	Средняя квадратическая погрешность положения характерной точки (Mt), м	Описание обозначения точки на местности (при наличии)
	X	Y			
1	2	3	4	5	6
3021	511621.16	334973.55	Аналитический метод	0.10	Закрепление отсутствует
3022	511658.95	334979.47	Аналитический метод	0.10	Закрепление отсутствует
3023	511661.07	334979.81	Аналитический метод	0.10	Закрепление отсутствует
3024	511719.71	334989.03	Аналитический метод	0.10	Закрепление отсутствует
3025	511725.70	334990.10	Аналитический метод	0.10	Закрепление отсутствует
3026	511728.51	334990.54	Аналитический метод	0.10	Закрепление отсутствует
3027	511772.86	334997.47	Аналитический метод	0.10	Закрепление отсутствует
3028	511781.00	335000.16	Аналитический метод	0.10	Закрепление отсутствует
3029	511782.08	335000.26	Аналитический метод	0.10	Закрепление отсутствует
3030	511822.42	335004.07	Аналитический метод	0.10	Закрепление отсутствует
3031	511963.88	335010.35	Аналитический метод	0.10	Закрепление отсутствует
3032	511963.32	335023.04	Аналитический метод	0.10	Закрепление отсутствует
3033	511974.93	335023.56	Аналитический метод	0.10	Закрепление отсутствует
3034	511999.90	335026.99	Аналитический метод	0.10	Закрепление отсутствует
3035	512010.89	335030.15	Аналитический метод	0.10	Закрепление отсутствует
3036	512022.63	335034.02	Аналитический метод	0.10	Закрепление отсутствует
3037	512029.00	335040.45	Аналитический метод	0.10	Закрепление отсутствует
3038	512043.74	335062.99	Аналитический метод	0.10	Закрепление отсутствует
3039	512047.27	335066.75	Аналитический метод	0.10	Закрепление отсутствует
3040	512056.96	335083.90	Аналитический метод	0.10	Закрепление отсутствует
3041	512065.02	335079.35	Аналитический метод	0.10	Закрепление отсутствует
3042	512069.27	335074.11	Аналитический метод	0.10	Закрепление отсутствует
3043	512106.67	335028.15	Аналитический метод	0.10	Закрепление отсутствует
3044	512111.06	335022.75	Аналитический метод	0.10	Закрепление отсутствует
3045	512120.72	335008.18	Аналитический метод	0.10	Закрепление отсутствует

2. Сведения о характерных точках границ объекта					
Обозначение характерных точек границ	Координаты, м		Метод определения координат характерной точки	Средняя квадратическая погрешность положения характерной точки (Mt), м	Описание обозначения точки на местности (при наличии)
	X	Y			
1	2	3	4	5	6
3046	512162.52	335035.89	Аналитический метод	0.10	Закрепление отсутствует
3047	512176.23	335042.35	Аналитический метод	0.10	Закрепление отсутствует
3048	512213.65	335049.23	Аналитический метод	0.10	Закрепление отсутствует
3049	512238.40	335050.24	Аналитический метод	0.10	Закрепление отсутствует
3050	512327.61	335056.24	Аналитический метод	0.10	Закрепление отсутствует
3051	512357.49	335051.59	Аналитический метод	0.10	Закрепление отсутствует
3052	512390.96	335036.86	Аналитический метод	0.10	Закрепление отсутствует
3053	512414.81	335030.16	Аналитический метод	0.10	Закрепление отсутствует
3054	512472.18	335028.71	Аналитический метод	0.10	Закрепление отсутствует
3055	512520.91	335021.76	Аналитический метод	0.10	Закрепление отсутствует
3056	512554.35	335021.63	Аналитический метод	0.10	Закрепление отсутствует
3057	512592.86	335029.88	Аналитический метод	0.10	Закрепление отсутствует
3058	512611.54	335036.62	Аналитический метод	0.10	Закрепление отсутствует
3059	512656.43	335055.71	Аналитический метод	0.10	Закрепление отсутствует
3060	512667.24	335061.62	Аналитический метод	0.10	Закрепление отсутствует
3061	512750.72	335086.53	Аналитический метод	0.10	Закрепление отсутствует
3062	512756.60	335089.18	Аналитический метод	0.10	Закрепление отсутствует
3063	512781.83	335079.61	Аналитический метод	0.10	Закрепление отсутствует
3064	512801.84	335084.31	Аналитический метод	0.10	Закрепление отсутствует
3065	512827.06	335090.88	Аналитический метод	0.10	Закрепление отсутствует
3066	512859.93	335094.35	Аналитический метод	0.10	Закрепление отсутствует
3067	512884.79	335096.87	Аналитический метод	0.10	Закрепление отсутствует
3068	512907.22	335099.51	Аналитический метод	0.10	Закрепление отсутствует
3069	512934.95	335105.77	Аналитический метод	0.10	Закрепление отсутствует
3070	512950.87	335113.64	Аналитический метод	0.10	Закрепление отсутствует

2. Сведения о характерных точках границ объекта					
Обозначение характерных точек границ	Координаты, м		Метод определения координат характерной точки	Средняя квадратическая погрешность положения характерной точки (Mt), м	Описание обозначения точки на местности (при наличии)
	X	Y			
1	2	3	4	5	6
3071	512970.90	335124.39	Аналитический метод	0.10	Закрепление отсутствует
3072	513024.23	335149.07	Аналитический метод	0.10	Закрепление отсутствует
3073	513055.37	335171.36	Аналитический метод	0.10	Закрепление отсутствует
3074	513054.78	335184.41	Аналитический метод	0.10	Закрепление отсутствует
3075	513099.97	335213.34	Аналитический метод	0.10	Закрепление отсутствует
3076	513110.84	335211.48	Аналитический метод	0.10	Закрепление отсутствует
3077	513128.67	335204.34	Аналитический метод	0.10	Закрепление отсутствует
3078	513134.94	335199.12	Аналитический метод	0.10	Закрепление отсутствует
3079	513167.50	335186.20	Аналитический метод	0.10	Закрепление отсутствует
3080	513200.60	335204.06	Аналитический метод	0.10	Закрепление отсутствует
3081	513216.36	335204.13	Аналитический метод	0.10	Закрепление отсутствует
3082	513224.83	335212.50	Аналитический метод	0.10	Закрепление отсутствует
3083	513224.41	335211.95	Аналитический метод	0.10	Закрепление отсутствует
3084	513223.88	335211.16	Аналитический метод	0.10	Закрепление отсутствует
3085	513223.43	335210.33	Аналитический метод	0.10	Закрепление отсутствует
3086	513223.05	335209.46	Аналитический метод	0.10	Закрепление отсутствует
3087	513222.77	335208.56	Аналитический метод	0.10	Закрепление отсутствует
3088	513222.57	335207.64	Аналитический метод	0.10	Закрепление отсутствует
3089	513222.45	335206.70	Аналитический метод	0.10	Закрепление отсутствует
3090	513222.43	335205.75	Аналитический метод	0.10	Закрепление отсутствует
3091	513222.49	335204.81	Аналитический метод	0.10	Закрепление отсутствует
3092	513222.65	335203.87	Аналитический метод	0.10	Закрепление отсутствует
3093	513222.89	335202.96	Аналитический метод	0.10	Закрепление отсутствует
3094	513223.22	335202.07	Аналитический метод	0.10	Закрепление отсутствует
3095	513223.63	335201.22	Аналитический метод	0.10	Закрепление отсутствует

2. Сведения о характерных точках границ объекта					
Обозначение характерных точек границ	Координаты, м		Метод определения координат характерной точки	Средняя квадратическая погрешность положения характерной точки (Mt), м	Описание обозначения точки на местности (при наличии)
	X	Y			
1	2	3	4	5	6
3096	513224.12	335200.41	Аналитический метод	0.10	Закрепление отсутствует
3097	513224.68	335199.65	Аналитический метод	0.10	Закрепление отсутствует
3098	513225.31	335198.94	Аналитический метод	0.10	Закрепление отсутствует
3099	513231.64	335192.54	Аналитический метод	0.10	Закрепление отсутствует
3100	513232.36	335191.88	Аналитический метод	0.10	Закрепление отсутствует
3101	513233.15	335191.29	Аналитический метод	0.10	Закрепление отсутствует
3102	513233.99	335190.78	Аналитический метод	0.10	Закрепление отсутствует
3103	513234.87	335190.35	Аналитический метод	0.10	Закрепление отсутствует
3104	513235.79	335190.02	Аналитический метод	0.10	Закрепление отсутствует
3105	513236.74	335189.77	Аналитический метод	0.10	Закрепление отсутствует
3106	513237.71	335189.62	Аналитический метод	0.10	Закрепление отсутствует
3107	513238.69	335189.57	Аналитический метод	0.10	Закрепление отсутствует
3108	513239.67	335189.61	Аналитический метод	0.10	Закрепление отсутствует
3109	513240.65	335189.75	Аналитический метод	0.10	Закрепление отсутствует
3110	513241.60	335189.98	Аналитический метод	0.10	Закрепление отсутствует
3111	513242.53	335190.31	Аналитический метод	0.10	Закрепление отсутствует
3112	513243.41	335190.72	Аналитический метод	0.10	Закрепление отсутствует
3113	513244.26	335191.22	Аналитический метод	0.10	Закрепление отсутствует
3114	513245.05	335191.80	Аналитический метод	0.10	Закрепление отсутствует
3115	513245.78	335192.46	Аналитический метод	0.10	Закрепление отсутствует
3116	513248.98	335195.62	Аналитический метод	0.10	Закрепление отсутствует
3117	513249.65	335196.34	Аналитический метод	0.10	Закрепление отсутствует
3118	513250.24	335197.13	Аналитический метод	0.10	Закрепление отсутствует
3119	513250.74	335197.97	Аналитический метод	0.10	Закрепление отсутствует
3120	513251.17	335198.85	Аналитический метод	0.10	Закрепление отсутствует

2. Сведения о характерных точках границ объекта					
Обозначение характерных точек границ	Координаты, м		Метод определения координат характерной точки	Средняя квадратическая погрешность положения характерной точки (Mt), м	Описание обозначения точки на местности (при наличии)
	X	Y			
1	2	3	4	5	6
3121	513251.51	335199.77	Аналитический метод	0.10	Закрепление отсутствует
3122	513251.75	335200.73	Аналитический метод	0.10	Закрепление отсутствует
3123	513251.90	335201.70	Аналитический метод	0.10	Закрепление отсутствует
3124	513251.95	335202.68	Аналитический метод	0.10	Закрепление отсутствует
3125	513251.91	335203.66	Аналитический метод	0.10	Закрепление отсутствует
3126	513251.77	335204.63	Аналитический метод	0.10	Закрепление отсутствует
3127	513251.54	335205.58	Аналитический метод	0.10	Закрепление отсутствует
3128	513251.21	335206.51	Аналитический метод	0.10	Закрепление отсутствует
3129	513250.80	335207.40	Аналитический метод	0.10	Закрепление отсутствует
3130	513250.30	335208.24	Аналитический метод	0.10	Закрепление отсутствует
3131	513249.72	335209.03	Аналитический метод	0.10	Закрепление отсутствует
3132	513249.07	335209.76	Аналитический метод	0.10	Закрепление отсутствует
3133	513242.74	335216.16	Аналитический метод	0.10	Закрепление отсутствует
3134	513242.04	335216.81	Аналитический метод	0.10	Закрепление отсутствует
3135	513241.29	335217.38	Аналитический метод	0.10	Закрепление отсутствует
3136	513240.48	335217.88	Аналитический метод	0.10	Закрепление отсутствует
3137	513239.63	335218.30	Аналитический метод	0.10	Закрепление отсутствует
3138	513238.75	335218.63	Аналитический метод	0.10	Закрепление отсутствует
3139	513237.84	335218.89	Аналитический метод	0.10	Закрепление отсутствует
3140	513236.90	335219.05	Аналитический метод	0.10	Закрепление отсутствует
3141	513235.96	335219.13	Аналитический метод	0.10	Закрепление отсутствует
3142	513235.01	335219.12	Аналитический метод	0.10	Закрепление отсутствует
3143	513234.07	335219.01	Аналитический метод	0.10	Закрепление отсутствует
3144	513233.14	335218.82	Аналитический метод	0.10	Закрепление отсутствует
3145	513232.24	335218.54	Аналитический метод	0.10	Закрепление отсутствует

2. Сведения о характерных точках границ объекта					
Обозначение характерных точек границ	Координаты, м		Метод определения координат характерной точки	Средняя квадратическая погрешность положения характерной точки (Mt), м	Описание обозначения точки на местности (при наличии)
	X	Y			
1	2	3	4	5	6
3146	513231.36	335218.18	Аналитический метод	0.10	Закрепление отсутствует
3147	513230.53	335217.74	Аналитический метод	0.10	Закрепление отсутствует
3148	513229.74	335217.22	Аналитический метод	0.10	Закрепление отсутствует
3149	513229.20	335216.80	Аналитический метод	0.10	Закрепление отсутствует
3150	513240.14	335227.64	Аналитический метод	0.10	Закрепление отсутствует
3151	513258.08	335227.60	Аналитический метод	0.10	Закрепление отсутствует
3152	513263.59	335225.09	Аналитический метод	0.10	Закрепление отсутствует
3153	513287.41	335224.68	Аналитический метод	0.10	Закрепление отсутствует
3154	513341.22	335235.32	Аналитический метод	0.10	Закрепление отсутствует
3155	513370.68	335231.81	Аналитический метод	0.10	Закрепление отсутствует
3156	513385.81	335231.49	Аналитический метод	0.10	Закрепление отсутствует
3157	513418.95	335231.98	Аналитический метод	0.10	Закрепление отсутствует
3158	513438.75	335231.47	Аналитический метод	0.10	Закрепление отсутствует
3159	513487.86	335241.69	Аналитический метод	0.10	Закрепление отсутствует
3160	513493.17	335243.84	Аналитический метод	0.10	Закрепление отсутствует
3161	513496.41	335267.18	Аналитический метод	0.10	Закрепление отсутствует
3162	513500.13	335276.46	Аналитический метод	0.10	Закрепление отсутствует
3163	513551.04	335283.79	Аналитический метод	0.10	Закрепление отсутствует
3164	513564.32	335296.06	Аналитический метод	0.10	Закрепление отсутствует
3165	513567.35	335391.20	Аналитический метод	0.10	Закрепление отсутствует
3166	513663.28	335388.15	Аналитический метод	0.10	Закрепление отсутствует
3167	513669.07	335385.61	Аналитический метод	0.10	Закрепление отсутствует
3168	513697.67	335384.77	Аналитический метод	0.10	Закрепление отсутствует
3169	513726.58	335386.16	Аналитический метод	0.10	Закрепление отсутствует
3170	513848.98	335428.09	Аналитический метод	0.10	Закрепление отсутствует

2. Сведения о характерных точках границ объекта					
Обозначение характерных точек границ	Координаты, м		Метод определения координат характерной точки	Средняя квадратическая погрешность положения характерной точки (Mt), м	Описание обозначения точки на местности (при наличии)
	X	Y			
1	2	3	4	5	6
3171	513862.60	335447.29	Аналитический метод	0.10	Закрепление отсутствует
3172	513958.40	335438.35	Аналитический метод	0.10	Закрепление отсутствует
3173	514028.57	335417.51	Аналитический метод	0.10	Закрепление отсутствует
3174	514066.62	335420.02	Аналитический метод	0.10	Закрепление отсутствует
3175	514087.24	335422.72	Аналитический метод	0.10	Закрепление отсутствует
3176	514096.91	335410.11	Аналитический метод	0.10	Закрепление отсутствует
3177	514108.01	335411.56	Аналитический метод	0.10	Закрепление отсутствует
3178	514127.01	335417.54	Аналитический метод	0.10	Закрепление отсутствует
3179	514148.36	335425.25	Аналитический метод	0.10	Закрепление отсутствует
3180	514156.78	335426.45	Аналитический метод	0.10	Закрепление отсутствует
3181	514165.62	335415.18	Аналитический метод	0.10	Закрепление отсутствует
3182	514170.28	335415.84	Аналитический метод	0.10	Закрепление отсутствует
3183	514192.07	335420.59	Аналитический метод	0.10	Закрепление отсутствует
3184	514203.18	335416.12	Аналитический метод	0.10	Закрепление отсутствует
3185	514262.38	335429.85	Аналитический метод	0.10	Закрепление отсутствует
3186	514308.19	335470.39	Аналитический метод	0.10	Закрепление отсутствует
3187	514354.26	335507.54	Аналитический метод	0.10	Закрепление отсутствует
3188	514385.00	335526.66	Аналитический метод	0.10	Закрепление отсутствует
3189	514396.90	335533.10	Аналитический метод	0.10	Закрепление отсутствует
3190	514412.40	335539.42	Аналитический метод	0.10	Закрепление отсутствует
3191	514428.13	335543.13	Аналитический метод	0.10	Закрепление отсутствует
3192	514442.66	335543.99	Аналитический метод	0.10	Закрепление отсутствует
3193	514456.62	335543.37	Аналитический метод	0.10	Закрепление отсутствует
3194	514468.77	335540.55	Аналитический метод	0.10	Закрепление отсутствует
3195	514509.36	335528.87	Аналитический метод	0.10	Закрепление отсутствует

2. Сведения о характерных точках границ объекта					
Обозначение характерных точек границ	Координаты, м		Метод определения координат характерной точки	Средняя квадратическая погрешность положения характерной точки (Mt), м	Описание обозначения точки на местности (при наличии)
	X	Y			
1	2	3	4	5	6
3196	514572.31	335504.99	Аналитический метод	0.10	Закрепление отсутствует
3197	514646.91	335480.90	Аналитический метод	0.10	Закрепление отсутствует
3198	514691.75	335473.81	Аналитический метод	0.10	Закрепление отсутствует
3199	514697.87	335457.87	Аналитический метод	0.10	Закрепление отсутствует
3200	514711.32	335455.74	Аналитический метод	0.10	Закрепление отсутствует
3201	514770.76	335471.48	Аналитический метод	0.10	Закрепление отсутствует
3202	514829.62	335473.43	Аналитический метод	0.10	Закрепление отсутствует
3203	514893.11	335480.38	Аналитический метод	0.10	Закрепление отсутствует
3204	514919.75	335490.15	Аналитический метод	0.10	Закрепление отсутствует
3205	514941.86	335494.95	Аналитический метод	0.10	Закрепление отсутствует
3206	514965.51	335499.49	Аналитический метод	0.10	Закрепление отсутствует
3207	515063.73	335503.66	Аналитический метод	0.10	Закрепление отсутствует
3208	515096.90	335503.41	Аналитический метод	0.10	Закрепление отсутствует
3209	515113.00	335499.74	Аналитический метод	0.10	Закрепление отсутствует
3210	515128.11	335494.70	Аналитический метод	0.10	Закрепление отсутствует
3211	515138.44	335489.00	Аналитический метод	0.10	Закрепление отсутствует
3212	515226.79	335436.38	Аналитический метод	0.10	Закрепление отсутствует
3213	515257.27	335421.43	Аналитический метод	0.10	Закрепление отсутствует
3214	515290.62	335405.89	Аналитический метод	0.10	Закрепление отсутствует
3215	515311.42	335397.33	Аналитический метод	0.10	Закрепление отсутствует
3216	515337.74	335386.91	Аналитический метод	0.10	Закрепление отсутствует
3217	515353.96	335381.10	Аналитический метод	0.10	Закрепление отсутствует
3218	515359.62	335379.13	Аналитический метод	0.10	Закрепление отсутствует
3219	515405.47	335369.78	Аналитический метод	0.10	Закрепление отсутствует
3220	515428.26	335364.44	Аналитический метод	0.10	Закрепление отсутствует

2. Сведения о характерных точках границ объекта					
Обозначение характерных точек границ	Координаты, м		Метод определения координат характерной точки	Средняя квадратическая погрешность положения характерной точки (Mt), м	Описание обозначения точки на местности (при наличии)
	X	Y			
1	2	3	4	5	6
3221	515493.80	335357.62	Аналитический метод	0.10	Закрепление отсутствует
3222	515534.97	335354.65	Аналитический метод	0.10	Закрепление отсутствует
3223	515575.95	335352.77	Аналитический метод	0.10	Закрепление отсутствует
3224	515594.39	335352.54	Аналитический метод	0.10	Закрепление отсутствует
3225	515645.29	335353.44	Аналитический метод	0.10	Закрепление отсутствует
3226	515669.32	335354.51	Аналитический метод	0.10	Закрепление отсутствует
3227	515705.98	335355.19	Аналитический метод	0.10	Закрепление отсутствует
3228	515760.95	335362.49	Аналитический метод	0.10	Закрепление отсутствует
3229	515798.13	335374.55	Аналитический метод	0.10	Закрепление отсутствует
3230	515832.73	335398.93	Аналитический метод	0.10	Закрепление отсутствует
3231	515859.67	335429.39	Аналитический метод	0.10	Закрепление отсутствует
3232	515907.26	335478.43	Аналитический метод	0.10	Закрепление отсутствует
3233	515919.22	335485.55	Аналитический метод	0.10	Закрепление отсутствует
3234	515926.39	335487.28	Аналитический метод	0.10	Закрепление отсутствует
3235	515940.06	335488.00	Аналитический метод	0.10	Закрепление отсутствует
3236	515949.92	335485.82	Аналитический метод	0.10	Закрепление отсутствует
3237	515983.36	335472.01	Аналитический метод	0.10	Закрепление отсутствует
3238	516005.41	335466.98	Аналитический метод	0.10	Закрепление отсутствует
3239	516047.12	335463.88	Аналитический метод	0.10	Закрепление отсутствует
3240	516079.40	335464.49	Аналитический метод	0.10	Закрепление отсутствует
3241	516110.71	335469.10	Аналитический метод	0.10	Закрепление отсутствует
3242	516209.52	335512.62	Аналитический метод	0.10	Закрепление отсутствует
3243	516248.98	335525.96	Аналитический метод	0.10	Закрепление отсутствует
3244	516279.98	335534.26	Аналитический метод	0.10	Закрепление отсутствует
3245	516311.28	335537.19	Аналитический метод	0.10	Закрепление отсутствует

2. Сведения о характерных точках границ объекта					
Обозначение характерных точек границ	Координаты, м		Метод определения координат характерной точки	Средняя квадратическая погрешность положения характерной точки (Mt), м	Описание обозначения точки на местности (при наличии)
	X	Y			
1	2	3	4	5	6
3246	516330.23	335536.31	Аналитический метод	0.10	Закрепление отсутствует
3247	516414.86	335528.73	Аналитический метод	0.10	Закрепление отсутствует
3248	516623.23	335491.47	Аналитический метод	0.10	Закрепление отсутствует
3249	516704.25	335498.86	Аналитический метод	0.10	Закрепление отсутствует
3250	516848.83	335495.10	Аналитический метод	0.10	Закрепление отсутствует
3251	516945.34	335502.81	Аналитический метод	0.10	Закрепление отсутствует
3252	516986.86	335503.73	Аналитический метод	0.10	Закрепление отсутствует
3253	517080.84	335498.23	Аналитический метод	0.10	Закрепление отсутствует
3254	517144.99	335498.96	Аналитический метод	0.10	Закрепление отсутствует
3255	517240.54	335505.52	Аналитический метод	0.10	Закрепление отсутствует
3256	517269.96	335511.76	Аналитический метод	0.10	Закрепление отсутствует
3257	517375.25	335538.92	Аналитический метод	0.10	Закрепление отсутствует
3258	517401.76	335539.90	Аналитический метод	0.10	Закрепление отсутствует
3259	517411.28	335538.01	Аналитический метод	0.10	Закрепление отсутствует
3260	517444.09	335528.82	Аналитический метод	0.10	Закрепление отсутствует
3261	517611.85	335464.79	Аналитический метод	0.10	Закрепление отсутствует
3262	517663.97	335442.05	Аналитический метод	0.10	Закрепление отсутствует
3263	517718.15	335420.83	Аналитический метод	0.10	Закрепление отсутствует
3264	517742.78	335413.33	Аналитический метод	0.10	Закрепление отсутствует
3265	517780.31	335405.64	Аналитический метод	0.10	Закрепление отсутствует
3266	517816.83	335403.40	Аналитический метод	0.10	Закрепление отсутствует
3267	517888.41	335413.43	Аналитический метод	0.10	Закрепление отсутствует
3268	517920.91	335413.73	Аналитический метод	0.10	Закрепление отсутствует
3269	517945.31	335409.33	Аналитический метод	0.10	Закрепление отсутствует
3270	518033.18	335379.75	Аналитический метод	0.10	Закрепление отсутствует

2. Сведения о характерных точках границ объекта					
Обозначение характерных точек границ	Координаты, м		Метод определения координат характерной точки	Средняя квадратическая погрешность положения характерной точки (Mt), м	Описание обозначения точки на местности (при наличии)
	X	Y			
1	2	3	4	5	6
3271	518056.36	335376.26	Аналитический метод	0.10	Закрепление отсутствует
3272	518094.10	335374.91	Аналитический метод	0.10	Закрепление отсутствует
3273	518153.10	335383.21	Аналитический метод	0.10	Закрепление отсутствует
3274	518185.13	335377.32	Аналитический метод	0.10	Закрепление отсутствует
3275	518194.26	335374.29	Аналитический метод	0.10	Закрепление отсутствует
3276	518226.59	335350.47	Аналитический метод	0.10	Закрепление отсутствует
3277	518251.90	335323.76	Аналитический метод	0.10	Закрепление отсутствует
3278	518380.52	335166.23	Аналитический метод	0.10	Закрепление отсутствует
3279	518426.25	335101.80	Аналитический метод	0.10	Закрепление отсутствует
3280	518476.36	335021.92	Аналитический метод	0.10	Закрепление отсутствует
3281	518508.51	334973.03	Аналитический метод	0.10	Закрепление отсутствует
3282	518533.80	334937.18	Аналитический метод	0.10	Закрепление отсутствует
3283	518547.49	334922.54	Аналитический метод	0.10	Закрепление отсутствует
3284	518560.76	334910.48	Аналитический метод	0.10	Закрепление отсутствует
3285	518574.83	334900.63	Аналитический метод	0.10	Закрепление отсутствует
3286	518590.77	334890.11	Аналитический метод	0.10	Закрепление отсутствует
3287	518617.19	334877.19	Аналитический метод	0.10	Закрепление отсутствует
3288	518631.37	334872.11	Аналитический метод	0.10	Закрепление отсутствует
3289	518644.71	334868.06	Аналитический метод	0.10	Закрепление отсутствует
3290	518660.23	334864.17	Аналитический метод	0.10	Закрепление отсутствует
3291	518745.98	334847.09	Аналитический метод	0.10	Закрепление отсутствует
3292	518761.29	334841.62	Аналитический метод	0.10	Закрепление отсутствует
3293	518782.36	334829.36	Аналитический метод	0.10	Закрепление отсутствует
3294	518801.56	334815.65	Аналитический метод	0.10	Закрепление отсутствует
3295	518862.79	334765.13	Аналитический метод	0.10	Закрепление отсутствует

2. Сведения о характерных точках границ объекта					
Обозначение характерных точек границ	Координаты, м		Метод определения координат характерной точки	Средняя квадратическая погрешность положения характерной точки (Mt), м	Описание обозначения точки на местности (при наличии)
	X	Y			
1	2	3	4	5	6
3296	518959.62	334693.13	Аналитический метод	0.10	Закрепление отсутствует
3297	519026.48	334630.99	Аналитический метод	0.10	Закрепление отсутствует
3298	519054.83	334605.12	Аналитический метод	0.10	Закрепление отсутствует
3299	519113.06	334557.35	Аналитический метод	0.10	Закрепление отсутствует
3300	519154.62	334524.37	Аналитический метод	0.10	Закрепление отсутствует
3301	519159.20	334520.75	Аналитический метод	0.10	Закрепление отсутствует
3302	519167.79	334521.77	Аналитический метод	0.10	Закрепление отсутствует
3303	519174.99	334516.10	Аналитический метод	0.10	Закрепление отсутствует
3304	519176.10	334506.65	Аналитический метод	0.10	Закрепление отсутствует
3305	519227.54	334466.09	Аналитический метод	0.10	Закрепление отсутствует
3306	519366.39	334337.54	Аналитический метод	0.10	Закрепление отсутствует
3307	519389.36	334319.02	Аналитический метод	0.10	Закрепление отсутствует
3308	519471.47	334269.66	Аналитический метод	0.10	Закрепление отсутствует
3309	519499.67	334261.06	Аналитический метод	0.10	Закрепление отсутствует
3310	519534.20	334253.41	Аналитический метод	0.10	Закрепление отсутствует
3311	519550.66	334248.12	Аналитический метод	0.10	Закрепление отсутствует
3312	519558.65	334244.94	Аналитический метод	0.10	Закрепление отсутствует
3313	519580.76	334233.03	Аналитический метод	0.10	Закрепление отсутствует
3314	519590.98	334225.66	Аналитический метод	0.10	Закрепление отсутствует
3315	519615.04	334203.36	Аналитический метод	0.10	Закрепление отсутствует
3316	519630.86	334183.63	Аналитический метод	0.10	Закрепление отсутствует
3317	519646.26	334149.22	Аналитический метод	0.10	Закрепление отсутствует
3318	519661.51	334089.89	Аналитический метод	0.10	Закрепление отсутствует
3319	519666.93	334011.88	Аналитический метод	0.10	Закрепление отсутствует
3320	519681.55	333989.87	Аналитический метод	0.10	Закрепление отсутствует

2. Сведения о характерных точках границ объекта					
Обозначение характерных точек границ	Координаты, м		Метод определения координат характерной точки	Средняя квадратическая погрешность положения характерной точки (Mt), м	Описание обозначения точки на местности (при наличии)
	X	Y			
1	2	3	4	5	6
3321	519709.88	333958.32	Аналитический метод	0.10	Закрепление отсутствует
3322	519768.42	333910.14	Аналитический метод	0.10	Закрепление отсутствует
3323	519823.68	333846.91	Аналитический метод	0.10	Закрепление отсутствует
3324	519845.75	333815.45	Аналитический метод	0.10	Закрепление отсутствует
3325	519876.72	333787.92	Аналитический метод	0.10	Закрепление отсутствует
3326	519892.65	333777.98	Аналитический метод	0.10	Закрепление отсутствует
3327	519892.12	333777.13	Аналитический метод	0.10	Закрепление отсутствует
3328	519969.24	333728.99	Аналитический метод	0.10	Закрепление отсутствует
3329	520002.50	333716.84	Аналитический метод	0.10	Закрепление отсутствует
3330	520017.94	333713.47	Аналитический метод	0.10	Закрепление отсутствует
3331	520031.62	333712.04	Аналитический метод	0.10	Закрепление отсутствует
3332	520040.60	333708.30	Аналитический метод	0.10	Закрепление отсутствует
3333	520056.87	333706.84	Аналитический метод	0.10	Закрепление отсутствует
3334	520062.72	333773.00	Аналитический метод	0.10	Закрепление отсутствует
3335	520067.57	333772.57	Аналитический метод	0.10	Закрепление отсутствует
3336	520068.13	333778.89	Аналитический метод	0.10	Закрепление отсутствует
3337	520067.14	333778.97	Аналитический метод	0.10	Закрепление отсутствует
3338	520068.22	333791.11	Аналитический метод	0.10	Закрепление отсутствует
3339	520069.01	333791.05	Аналитический метод	0.10	Закрепление отсутствует
3340	520076.87	333789.77	Аналитический метод	0.10	Закрепление отсутствует
3341	520127.69	333789.30	Аналитический метод	0.10	Закрепление отсутствует
3342	520158.04	333788.15	Аналитический метод	0.10	Закрепление отсутствует
3343	520167.35	333787.07	Аналитический метод	0.10	Закрепление отсутствует
3344	520176.24	333785.63	Аналитический метод	0.10	Закрепление отсутствует
3345	520193.29	333781.52	Аналитический метод	0.10	Закрепление отсутствует

2. Сведения о характерных точках границ объекта					
Обозначение характерных точек границ	Координаты, м		Метод определения координат характерной точки	Средняя квадратическая погрешность положения характерной точки (Mt), м	Описание обозначения точки на местности (при наличии)
	X	Y			
1	2	3	4	5	6
3346	520279.18	333741.38	Аналитический метод	0.10	Закрепление отсутствует
3347	520290.90	333733.43	Аналитический метод	0.10	Закрепление отсутствует
3348	520309.39	333720.49	Аналитический метод	0.10	Закрепление отсутствует
3349	520328.50	333704.55	Аналитический метод	0.10	Закрепление отсутствует
3350	520365.30	333671.33	Аналитический метод	0.10	Закрепление отсутствует
3351	520384.47	333653.05	Аналитический метод	0.10	Закрепление отсутствует
3352	520459.50	333581.28	Аналитический метод	0.10	Закрепление отсутствует
3353	520549.70	333491.20	Аналитический метод	0.10	Закрепление отсутствует
3354	520557.41	333485.33	Аналитический метод	0.10	Закрепление отсутствует
3355	520570.90	333473.89	Аналитический метод	0.10	Закрепление отсутствует
3356	520594.72	333456.49	Аналитический метод	0.10	Закрепление отсутствует
3357	520622.26	333439.05	Аналитический метод	0.10	Закрепление отсутствует
3358	520683.65	333412.78	Аналитический метод	0.10	Закрепление отсутствует
3359	520732.81	333374.56	Аналитический метод	0.10	Закрепление отсутствует
3360	520768.51	333349.78	Аналитический метод	0.10	Закрепление отсутствует
3361	520823.17	333325.77	Аналитический метод	0.10	Закрепление отсутствует
3362	520893.35	333304.07	Аналитический метод	0.10	Закрепление отсутствует
3363	520941.53	333278.46	Аналитический метод	0.10	Закрепление отсутствует
3364	520961.85	333263.41	Аналитический метод	0.10	Закрепление отсутствует
3365	520987.73	333243.59	Аналитический метод	0.10	Закрепление отсутствует
3366	521024.49	333214.67	Аналитический метод	0.10	Закрепление отсутствует
3367	521045.14	333196.73	Аналитический метод	0.10	Закрепление отсутствует
3368	521070.50	333171.72	Аналитический метод	0.10	Закрепление отсутствует
3369	521082.85	333158.54	Аналитический метод	0.10	Закрепление отсутствует
3370	521094.30	333145.05	Аналитический метод	0.10	Закрепление отсутствует

2. Сведения о характерных точках границ объекта					
Обозначение характерных точек границ	Координаты, м		Метод определения координат характерной точки	Средняя квадратическая погрешность положения характерной точки (Mt), м	Описание обозначения точки на местности (при наличии)
	X	Y			
1	2	3	4	5	6
3371	521103.63	333132.91	Аналитический метод	0.10	Закрепление отсутствует
3372	521129.69	333095.10	Аналитический метод	0.10	Закрепление отсутствует
3373	521138.26	333084.34	Аналитический метод	0.10	Закрепление отсутствует
3374	521178.04	333043.99	Аналитический метод	0.10	Закрепление отсутствует
3375	521207.62	333023.21	Аналитический метод	0.10	Закрепление отсутствует
3376	521294.75	332975.74	Аналитический метод	0.10	Закрепление отсутствует
3377	521306.62	332969.38	Аналитический метод	0.10	Закрепление отсутствует
3378	521317.47	332962.85	Аналитический метод	0.10	Закрепление отсутствует
3379	521362.32	332924.03	Аналитический метод	0.10	Закрепление отсутствует
3380	521419.36	332842.48	Аналитический метод	0.10	Закрепление отсутствует
3381	521445.74	332809.75	Аналитический метод	0.10	Закрепление отсутствует
3382	521483.92	332774.79	Аналитический метод	0.10	Закрепление отсутствует
3383	521586.75	332689.23	Аналитический метод	0.10	Закрепление отсутствует
3384	521614.82	332657.99	Аналитический метод	0.10	Закрепление отсутствует
3385	521628.32	332641.58	Аналитический метод	0.10	Закрепление отсутствует
3386	521637.00	332628.86	Аналитический метод	0.10	Закрепление отсутствует
3387	521640.64	332622.34	Аналитический метод	0.10	Закрепление отсутствует
3388	521646.26	332610.84	Аналитический метод	0.10	Закрепление отсутствует
3389	521668.29	332562.16	Аналитический метод	0.10	Закрепление отсутствует
3390	521692.68	332516.19	Аналитический метод	0.10	Закрепление отсутствует
3391	521710.40	332493.12	Аналитический метод	0.10	Закрепление отсутствует
3392	521712.45	332489.89	Аналитический метод	0.10	Закрепление отсутствует
3393	521718.73	332488.48	Аналитический метод	0.10	Закрепление отсутствует
3394	521740.87	332468.10	Аналитический метод	0.10	Закрепление отсутствует
3395	521783.86	332405.42	Аналитический метод	0.10	Закрепление отсутствует

2. Сведения о характерных точках границ объекта					
Обозначение характерных точек границ	Координаты, м		Метод определения координат характерной точки	Средняя квадратическая погрешность положения характерной точки (Mt), м	Описание обозначения точки на местности (при наличии)
	X	Y			
1	2	3	4	5	6
3396	521815.99	332357.64	Аналитический метод	0.10	Закрепление отсутствует
3397	521840.25	332327.42	Аналитический метод	0.10	Закрепление отсутствует
3398	521863.53	332296.62	Аналитический метод	0.10	Закрепление отсутствует
3399	521892.66	332284.07	Аналитический метод	0.10	Закрепление отсутствует
3400	521917.43	332287.16	Аналитический метод	0.10	Закрепление отсутствует
3401	521953.01	332283.63	Аналитический метод	0.10	Закрепление отсутствует
3402	521980.26	332279.65	Аналитический метод	0.10	Закрепление отсутствует
3403	522070.88	332247.10	Аналитический метод	0.10	Закрепление отсутствует
3404	522154.28	332223.01	Аналитический метод	0.10	Закрепление отсутствует
3405	522164.15	332218.49	Аналитический метод	0.10	Закрепление отсутствует
3406	522201.79	332199.81	Аналитический метод	0.10	Закрепление отсутствует
3407	522219.59	332190.29	Аналитический метод	0.10	Закрепление отсутствует
3408	522229.08	332184.79	Аналитический метод	0.10	Закрепление отсутствует
3409	522236.84	332179.93	Аналитический метод	0.10	Закрепление отсутствует
3410	522252.94	332169.40	Аналитический метод	0.10	Закрепление отсутствует
3411	522333.66	332104.82	Аналитический метод	0.10	Закрепление отсутствует
3412	522354.25	332089.66	Аналитический метод	0.10	Закрепление отсутствует
3413	522365.93	332081.35	Аналитический метод	0.10	Закрепление отсутствует
3414	522399.95	332058.58	Аналитический метод	0.10	Закрепление отсутствует
3415	522467.01	332014.97	Аналитический метод	0.10	Закрепление отсутствует
3416	522499.31	331999.61	Аналитический метод	0.10	Закрепление отсутствует
3417	522540.01	331989.45	Аналитический метод	0.10	Закрепление отсутствует
3418	522600.42	331943.37	Аналитический метод	0.10	Закрепление отсутствует
3419	522664.88	331915.61	Аналитический метод	0.10	Закрепление отсутствует
3420	522671.80	331906.33	Аналитический метод	0.10	Закрепление отсутствует

2. Сведения о характерных точках границ объекта					
Обозначение характерных точек границ	Координаты, м		Метод определения координат характерной точки	Средняя квадратическая погрешность положения характерной точки (Mt), м	Описание обозначения точки на местности (при наличии)
	X	Y			
1	2	3	4	5	6
3421	522682.53	331901.71	Аналитический метод	0.10	Закрепление отсутствует
3422	522719.04	331900.88	Аналитический метод	0.10	Закрепление отсутствует
3423	522837.66	331875.50	Аналитический метод	0.10	Закрепление отсутствует
3424	522874.59	331862.98	Аналитический метод	0.10	Закрепление отсутствует
3425	522928.99	331823.28	Аналитический метод	0.10	Закрепление отсутствует
3426	522949.34	331804.39	Аналитический метод	0.10	Закрепление отсутствует
3427	522972.82	331780.99	Аналитический метод	0.10	Закрепление отсутствует
3428	522994.86	331756.79	Аналитический метод	0.10	Закрепление отсутствует
3429	523011.95	331735.50	Аналитический метод	0.10	Закрепление отсутствует
3430	523023.60	331720.02	Аналитический метод	0.10	Закрепление отсутствует
3431	523075.81	331649.17	Аналитический метод	0.10	Закрепление отсутствует
3432	523084.76	331635.01	Аналитический метод	0.10	Закрепление отсутствует
3433	523096.05	331614.14	Аналитический метод	0.10	Закрепление отсутствует
3434	523106.37	331593.09	Аналитический метод	0.10	Закрепление отсутствует
3435	523118.52	331566.33	Аналитический метод	0.10	Закрепление отсутствует
3436	523122.06	331557.86	Аналитический метод	0.10	Закрепление отсутствует
3437	523195.48	331510.64	Аналитический метод	0.10	Закрепление отсутствует
3438	523254.31	331459.68	Аналитический метод	0.10	Закрепление отсутствует
3439	523332.47	331395.71	Аналитический метод	0.10	Закрепление отсутствует
3440	523375.10	331390.98	Аналитический метод	0.10	Закрепление отсутствует
3441	523375.18	331390.98	Аналитический метод	0.10	Закрепление отсутствует
3442	523375.18	331375.38	Аналитический метод	0.10	Закрепление отсутствует
3443	523441.01	331375.37	Аналитический метод	0.10	Закрепление отсутствует
3444	523441.05	331379.61	Аналитический метод	0.10	Закрепление отсутствует
3445	523446.32	331426.35	Аналитический метод	0.10	Закрепление отсутствует

2. Сведения о характерных точках границ объекта					
Обозначение характерных точек границ	Координаты, м		Метод определения координат характерной точки	Средняя квадратическая погрешность положения характерной точки (Mt), м	Описание обозначения точки на местности (при наличии)
	X	Y			
1	2	3	4	5	6
3446	523449.61	331428.90	Аналитический метод	0.10	Закрепление отсутствует
3447	523497.67	331459.87	Аналитический метод	0.10	Закрепление отсутствует
3448	523511.18	331481.04	Аналитический метод	0.10	Закрепление отсутствует
3449	523513.70	331497.51	Аналитический метод	0.10	Закрепление отсутствует
3450	523522.62	331515.20	Аналитический метод	0.10	Закрепление отсутствует
3451	523532.74	331525.97	Аналитический метод	0.10	Закрепление отсутствует
3452	523547.87	331536.32	Аналитический метод	0.10	Закрепление отсутствует
3453	523556.90	331540.87	Аналитический метод	0.10	Закрепление отсутствует
3454	523579.34	331548.47	Аналитический метод	0.10	Закрепление отсутствует
3455	523629.11	331558.90	Аналитический метод	0.10	Закрепление отсутствует
3456	523673.43	331576.23	Аналитический метод	0.10	Закрепление отсутствует
3457	523690.70	331586.31	Аналитический метод	0.10	Закрепление отсутствует
3458	523710.78	331609.10	Аналитический метод	0.10	Закрепление отсутствует
3459	523717.40	331624.23	Аналитический метод	0.10	Закрепление отсутствует
3460	523711.76	331672.57	Аналитический метод	0.10	Закрепление отсутствует
3461	523717.25	331708.12	Аналитический метод	0.10	Закрепление отсутствует
3462	523756.32	331757.33	Аналитический метод	0.10	Закрепление отсутствует
3463	523774.30	331804.49	Аналитический метод	0.10	Закрепление отсутствует
3464	523783.61	331817.53	Аналитический метод	0.10	Закрепление отсутствует
3465	523820.40	331841.28	Аналитический метод	0.10	Закрепление отсутствует
3466	523843.71	331866.70	Аналитический метод	0.10	Закрепление отсутствует
3467	523869.71	331911.18	Аналитический метод	0.10	Закрепление отсутствует
3468	523928.76	331951.85	Аналитический метод	0.10	Закрепление отсутствует
3469	523998.64	332015.53	Аналитический метод	0.10	Закрепление отсутствует
3470	524120.28	332249.97	Аналитический метод	0.10	Закрепление отсутствует

2. Сведения о характерных точках границ объекта					
Обозначение характерных точек границ	Координаты, м		Метод определения координат характерной точки	Средняя квадратическая погрешность положения характерной точки (Mt), м	Описание обозначения точки на местности (при наличии)
	X	Y			
1	2	3	4	5	6
3471	524130.87	332259.18	Аналитический метод	0.10	Закрепление отсутствует
3472	524142.22	332260.37	Аналитический метод	0.10	Закрепление отсутствует
3473	524174.94	332254.97	Аналитический метод	0.10	Закрепление отсутствует
3474	524194.17	332258.62	Аналитический метод	0.10	Закрепление отсутствует
3475	524212.46	332277.52	Аналитический метод	0.10	Закрепление отсутствует
3476	524238.61	332330.05	Аналитический метод	0.10	Закрепление отсутствует
3477	524251.06	332339.14	Аналитический метод	0.10	Закрепление отсутствует
3478	524302.43	332345.10	Аналитический метод	0.10	Закрепление отсутствует
3479	524314.96	332349.15	Аналитический метод	0.10	Закрепление отсутствует
3480	524326.93	332359.03	Аналитический метод	0.10	Закрепление отсутствует
3481	524344.13	332383.57	Аналитический метод	0.10	Закрепление отсутствует
3482	524353.46	332391.82	Аналитический метод	0.10	Закрепление отсутствует
3483	524413.86	332394.90	Аналитический метод	0.10	Закрепление отсутствует
3484	524478.63	332437.54	Аналитический метод	0.10	Закрепление отсутствует
3485	524510.04	332443.57	Аналитический метод	0.10	Закрепление отсутствует
3486	524526.17	332442.20	Аналитический метод	0.10	Закрепление отсутствует
3487	524559.24	332425.49	Аналитический метод	0.10	Закрепление отсутствует
3488	524586.29	332394.84	Аналитический метод	0.10	Закрепление отсутствует
3489	524645.19	332355.40	Аналитический метод	0.10	Закрепление отсутствует
3490	524718.97	332333.37	Аналитический метод	0.10	Закрепление отсутствует
3491	524751.31	332328.35	Аналитический метод	0.10	Закрепление отсутствует
3492	524784.72	332324.63	Аналитический метод	0.10	Закрепление отсутствует
3493	524789.11	332324.27	Аналитический метод	0.10	Закрепление отсутствует
3494	524793.54	332324.22	Аналитический метод	0.10	Закрепление отсутствует
3495	524806.57	332324.71	Аналитический метод	0.10	Закрепление отсутствует

2. Сведения о характерных точках границ объекта					
Обозначение характерных точек границ	Координаты, м		Метод определения координат характерной точки	Средняя квадратическая погрешность положения характерной точки (Mt), м	Описание обозначения точки на местности (при наличии)
	X	Y			
1	2	3	4	5	6
3496	524810.97	332325.02	Аналитический метод	0.10	Закрепление отсутствует
3497	524859.28	332331.79	Аналитический метод	0.10	Закрепление отсутствует
3498	524878.82	332334.53	Аналитический метод	0.10	Закрепление отсутствует
3499	524886.64	332336.06	Аналитический метод	0.10	Закрепление отсутствует
3500	524943.74	332368.51	Аналитический метод	0.10	Закрепление отсутствует
3501	524991.24	332407.90	Аналитический метод	0.10	Закрепление отсутствует
3502	525063.81	332463.61	Аналитический метод	0.10	Закрепление отсутствует
3503	525093.82	332472.34	Аналитический метод	0.10	Закрепление отсутствует
3504	525138.72	332469.49	Аналитический метод	0.10	Закрепление отсутствует
3505	525163.29	332471.48	Аналитический метод	0.10	Закрепление отсутствует
3506	525182.90	332474.66	Аналитический метод	0.10	Закрепление отсутствует
3507	525190.60	332483.02	Аналитический метод	0.10	Закрепление отсутствует
3508	525191.99	332495.02	Аналитический метод	0.10	Закрепление отсутствует
3509	525190.48	332502.45	Аналитический метод	0.10	Закрепление отсутствует
3510	525186.13	332518.73	Аналитический метод	0.10	Закрепление отсутствует
3511	525178.11	332531.81	Аналитический метод	0.10	Закрепление отсутствует
3512	525174.02	332544.93	Аналитический метод	0.10	Закрепление отсутствует
3513	525174.24	332556.23	Аналитический метод	0.10	Закрепление отсутствует
3514	525165.44	332596.71	Аналитический метод	0.10	Закрепление отсутствует
3515	525168.41	332606.15	Аналитический метод	0.10	Закрепление отсутствует
3516	525183.41	332619.81	Аналитический метод	0.10	Закрепление отсутствует
3517	525188.01	332625.16	Аналитический метод	0.10	Закрепление отсутствует
3518	525191.74	332632.42	Аналитический метод	0.10	Закрепление отсутствует
3519	525192.88	332636.38	Аналитический метод	0.10	Закрепление отсутствует
3520	525196.27	332675.03	Аналитический метод	0.10	Закрепление отсутствует

2. Сведения о характерных точках границ объекта					
Обозначение характерных точек границ	Координаты, м		Метод определения координат характерной точки	Средняя квадратическая погрешность положения характерной точки (Mt), м	Описание обозначения точки на местности (при наличии)
	X	Y			
1	2	3	4	5	6
3521	525202.01	332695.61	Аналитический метод	0.10	Закрепление отсутствует
3522	525292.19	332785.23	Аналитический метод	0.10	Закрепление отсутствует
3523	525303.21	332790.74	Аналитический метод	0.10	Закрепление отсутствует
3524	525343.88	332788.55	Аналитический метод	0.10	Закрепление отсутствует
3525	525354.62	332803.74	Аналитический метод	0.10	Закрепление отсутствует
3526	525364.37	332825.66	Аналитический метод	0.10	Закрепление отсутствует
3527	525390.52	332869.39	Аналитический метод	0.10	Закрепление отсутствует
3528	525408.00	332917.34	Аналитический метод	0.10	Закрепление отсутствует
3529	525420.95	332927.72	Аналитический метод	0.10	Закрепление отсутствует
3530	525444.46	332938.80	Аналитический метод	0.10	Закрепление отсутствует
3531	525471.24	332944.16	Аналитический метод	0.10	Закрепление отсутствует
3532	525486.65	332951.09	Аналитический метод	0.10	Закрепление отсутствует
3533	525494.30	332958.07	Аналитический метод	0.10	Закрепление отсутствует
3534	525507.76	332977.57	Аналитический метод	0.10	Закрепление отсутствует
3535	525515.91	332992.54	Аналитический метод	0.10	Закрепление отсутствует
3536	525544.09	333026.43	Аналитический метод	0.10	Закрепление отсутствует
3537	525641.82	333087.81	Аналитический метод	0.10	Закрепление отсутствует
3538	525656.36	333090.17	Аналитический метод	0.10	Закрепление отсутствует
3539	525681.99	333087.41	Аналитический метод	0.10	Закрепление отсутствует
3540	525696.31	333077.10	Аналитический метод	0.10	Закрепление отсутствует
3541	525712.81	333050.63	Аналитический метод	0.10	Закрепление отсутствует
3542	525734.51	333031.91	Аналитический метод	0.10	Закрепление отсутствует
3543	525768.03	333016.86	Аналитический метод	0.10	Закрепление отсутствует
3544	525809.69	332973.12	Аналитический метод	0.10	Закрепление отсутствует
3545	525819.68	332972.92	Аналитический метод	0.10	Закрепление отсутствует

2. Сведения о характерных точках границ объекта					
Обозначение характерных точек границ	Координаты, м		Метод определения координат характерной точки	Средняя квадратическая погрешность положения характерной точки (Mt), м	Описание обозначения точки на местности (при наличии)
	X	Y			
1	2	3	4	5	6
3546	525848.76	332981.33	Аналитический метод	0.10	Закрепление отсутствует
3547	525872.76	332975.19	Аналитический метод	0.10	Закрепление отсутствует
3548	525891.46	332957.22	Аналитический метод	0.10	Закрепление отсутствует
3549	525933.97	332935.43	Аналитический метод	0.10	Закрепление отсутствует
3550	525967.07	332923.87	Аналитический метод	0.10	Закрепление отсутствует
3551	525986.23	332927.51	Аналитический метод	0.10	Закрепление отсутствует
3552	525997.81	332937.49	Аналитический метод	0.10	Закрепление отсутствует
3553	525997.47	332950.47	Аналитический метод	0.10	Закрепление отсутствует
3554	525993.75	332964.55	Аналитический метод	0.10	Закрепление отсутствует
3555	525972.60	332986.68	Аналитический метод	0.10	Закрепление отсутствует
3556	525958.97	333002.65	Аналитический метод	0.10	Закрепление отсутствует
3557	525947.97	333022.11	Аналитический метод	0.10	Закрепление отсутствует
3558	525945.19	333038.98	Аналитический метод	0.10	Закрепление отсутствует
3559	525956.48	333054.52	Аналитический метод	0.10	Закрепление отсутствует
3560	525982.28	333074.28	Аналитический метод	0.10	Закрепление отсутствует
3561	526047.00	333107.68	Аналитический метод	0.10	Закрепление отсутствует
3562	526073.10	333112.83	Аналитический метод	0.10	Закрепление отсутствует
3563	526096.95	333109.34	Аналитический метод	0.10	Закрепление отсутствует
3564	526223.06	333083.97	Аналитический метод	0.10	Закрепление отсутствует
3565	526224.73	333082.91	Аналитический метод	0.10	Закрепление отсутствует
3566	526224.42	333075.17	Аналитический метод	0.10	Закрепление отсутствует
3567	526106.41	333079.80	Аналитический метод	0.10	Закрепление отсутствует
3568	526095.10	333074.47	Аналитический метод	0.10	Закрепление отсутствует
3569	526080.89	333059.11	Аналитический метод	0.10	Закрепление отсутствует
3570	526078.57	333048.89	Аналитический метод	0.10	Закрепление отсутствует

2. Сведения о характерных точках границ объекта					
Обозначение характерных точек границ	Координаты, м		Метод определения координат характерной точки	Средняя квадратическая погрешность положения характерной точки (Mt), м	Описание обозначения точки на местности (при наличии)
	X	Y			
1	2	3	4	5	6
3571	526087.65	333040.49	Аналитический метод	0.10	Закрепление отсутствует
3572	526138.58	333021.17	Аналитический метод	0.10	Закрепление отсутствует
3573	526166.98	333015.12	Аналитический метод	0.10	Закрепление отсутствует
3574	526257.39	333023.89	Аналитический метод	0.10	Закрепление отсутствует
3575	526281.16	333027.97	Аналитический метод	0.10	Закрепление отсутствует
3576	526283.17	333028.95	Аналитический метод	0.10	Закрепление отсутствует
3577	526287.49	333020.10	Аналитический метод	0.10	Закрепление отсутствует
3578	526350.82	333050.97	Аналитический метод	0.10	Закрепление отсутствует
3579	526410.80	333063.95	Аналитический метод	0.10	Закрепление отсутствует
3580	526428.46	333058.52	Аналитический метод	0.10	Закрепление отсутствует
3581	526446.90	333053.89	Аналитический метод	0.10	Закрепление отсутствует
3582	526460.16	333053.80	Аналитический метод	0.10	Закрепление отсутствует
3583	526485.11	333072.51	Аналитический метод	0.10	Закрепление отсутствует
3584	526491.63	333076.67	Аналитический метод	0.10	Закрепление отсутствует
3585	526493.00	333075.96	Аналитический метод	0.10	Закрепление отсутствует
3586	526495.52	333074.65	Аналитический метод	0.10	Закрепление отсутствует
3587	526500.32	333072.16	Аналитический метод	0.10	Закрепление отсутствует
3588	526489.60	333051.51	Аналитический метод	0.10	Закрепление отсутствует
3589	526475.32	333034.72	Аналитический метод	0.10	Закрепление отсутствует
3590	526425.78	333014.96	Аналитический метод	0.10	Закрепление отсутствует
3591	526424.79	333008.04	Аналитический метод	0.10	Закрепление отсутствует
3592	526429.42	332994.47	Аналитический метод	0.10	Закрепление отсутствует
3593	526468.11	332971.80	Аналитический метод	0.10	Закрепление отсутствует
3594	526506.52	332968.38	Аналитический метод	0.10	Закрепление отсутствует
3595	526542.62	332958.56	Аналитический метод	0.10	Закрепление отсутствует

2. Сведения о характерных точках границ объекта					
Обозначение характерных точек границ	Координаты, м		Метод определения координат характерной точки	Средняя квадратическая погрешность положения характерной точки (Mt), м	Описание обозначения точки на местности (при наличии)
	X	Y			
1	2	3	4	5	6
3596	526582.95	332947.00	Аналитический метод	0.10	Закрепление отсутствует
3597	526590.29	332954.11	Аналитический метод	0.10	Закрепление отсутствует
3598	526604.21	332939.75	Аналитический метод	0.10	Закрепление отсутствует
3599	526613.93	332919.51	Аналитический метод	0.10	Закрепление отсутствует
3600	526626.53	332862.60	Аналитический метод	0.10	Закрепление отсутствует
3601	526650.47	332845.05	Аналитический метод	0.10	Закрепление отсутствует
3602	526682.31	332841.41	Аналитический метод	0.10	Закрепление отсутствует
3603	526716.50	332849.61	Аналитический метод	0.10	Закрепление отсутствует
3604	526758.83	332870.26	Аналитический метод	0.10	Закрепление отсутствует
3605	526775.83	332874.96	Аналитический метод	0.10	Закрепление отсутствует
3606	526793.62	332876.06	Аналитический метод	0.10	Закрепление отсутствует
3607	526818.75	332874.89	Аналитический метод	0.10	Закрепление отсутствует
3608	526820.63	332874.62	Аналитический метод	0.10	Закрепление отсутствует
3609	526824.48	332865.08	Аналитический метод	0.10	Закрепление отсутствует
3610	527003.89	332839.79	Аналитический метод	0.10	Закрепление отсутствует
3611	527044.49	332828.13	Аналитический метод	0.10	Закрепление отсутствует
3612	527104.11	332825.61	Аналитический метод	0.10	Закрепление отсутствует
3613	527144.13	332810.19	Аналитический метод	0.10	Закрепление отсутствует
3614	527180.19	332792.03	Аналитический метод	0.10	Закрепление отсутствует
3615	527220.80	332783.50	Аналитический метод	0.10	Закрепление отсутствует
3616	527316.69	332772.18	Аналитический метод	0.10	Закрепление отсутствует
3617	527367.44	332774.46	Аналитический метод	0.10	Закрепление отсутствует
3618	527417.96	332773.51	Аналитический метод	0.10	Закрепление отсутствует
3619	527489.47	332773.24	Аналитический метод	0.10	Закрепление отсутствует
3620	527522.31	332785.51	Аналитический метод	0.10	Закрепление отсутствует

2. Сведения о характерных точках границ объекта					
Обозначение характерных точек границ	Координаты, м		Метод определения координат характерной точки	Средняя квадратическая погрешность положения характерной точки (Mt), м	Описание обозначения точки на местности (при наличии)
	X	Y			
1	2	3	4	5	6
3621	527539.98	332795.32	Аналитический метод	0.10	Закрепление отсутствует
3622	527563.76	332814.07	Аналитический метод	0.10	Закрепление отсутствует
3623	527612.48	332808.26	Аналитический метод	0.10	Закрепление отсутствует
3624	527710.32	332824.35	Аналитический метод	0.10	Закрепление отсутствует
3625	527764.92	332830.26	Аналитический метод	0.10	Закрепление отсутствует
3626	527803.40	332826.92	Аналитический метод	0.10	Закрепление отсутствует
3627	527804.90	332823.72	Аналитический метод	0.10	Закрепление отсутствует
3628	527818.21	332823.66	Аналитический метод	0.10	Закрепление отсутствует
3629	527818.84	332826.21	Аналитический метод	0.10	Закрепление отсутствует
3630	527838.38	332831.82	Аналитический метод	0.10	Закрепление отсутствует
3631	527869.14	332856.45	Аналитический метод	0.10	Закрепление отсутствует
3632	527885.74	332859.08	Аналитический метод	0.10	Закрепление отсутствует
3633	527918.51	332855.28	Аналитический метод	0.10	Закрепление отсутствует
3634	528019.97	332822.60	Аналитический метод	0.10	Закрепление отсутствует
3635	528108.93	332811.10	Аналитический метод	0.10	Закрепление отсутствует
3636	528130.72	332827.89	Аналитический метод	0.10	Закрепление отсутствует
3637	528189.30	332820.83	Аналитический метод	0.10	Закрепление отсутствует
3638	528282.34	332842.42	Аналитический метод	0.10	Закрепление отсутствует
3639	528293.50	332844.70	Аналитический метод	0.10	Закрепление отсутствует
3640	528305.41	332831.26	Аналитический метод	0.10	Закрепление отсутствует
3641	528351.99	332828.45	Аналитический метод	0.10	Закрепление отсутствует
3642	528363.54	332832.07	Аналитический метод	0.10	Закрепление отсутствует
3643	528490.14	332765.92	Аналитический метод	0.10	Закрепление отсутствует
3644	528542.18	332744.04	Аналитический метод	0.10	Закрепление отсутствует
3645	528588.56	332746.33	Аналитический метод	0.10	Закрепление отсутствует

2. Сведения о характерных точках границ объекта					
Обозначение характерных точек границ	Координаты, м		Метод определения координат характерной точки	Средняя квадратическая погрешность положения характерной точки (Mt), м	Описание обозначения точки на местности (при наличии)
	X	Y			
1	2	3	4	5	6
3646	528605.55	332738.02	Аналитический метод	0.10	Закрепление отсутствует
3647	528628.91	332701.07	Аналитический метод	0.10	Закрепление отсутствует
3648	528789.78	332567.45	Аналитический метод	0.10	Закрепление отсутствует
3649	528861.22	332568.79	Аналитический метод	0.10	Закрепление отсутствует
3650	528902.49	332545.46	Аналитический метод	0.10	Закрепление отсутствует
3651	529047.91	332631.23	Аналитический метод	0.10	Закрепление отсутствует
3652	529051.59	332645.61	Аналитический метод	0.10	Закрепление отсутствует
3653	529330.44	332810.81	Аналитический метод	0.10	Закрепление отсутствует
3654	529388.21	332825.17	Аналитический метод	0.10	Закрепление отсутствует
3655	529429.00	332835.31	Аналитический метод	0.10	Закрепление отсутствует
3656	529479.60	332858.76	Аналитический метод	0.10	Закрепление отсутствует
3657	529518.49	332872.13	Аналитический метод	0.10	Закрепление отсутствует
3658	529555.89	332890.55	Аналитический метод	0.10	Закрепление отсутствует
3659	529582.04	332900.90	Аналитический метод	0.10	Закрепление отсутствует
3660	529676.54	332943.11	Аналитический метод	0.10	Закрепление отсутствует
3661	529752.78	332980.31	Аналитический метод	0.10	Закрепление отсутствует
3662	529763.30	332976.04	Аналитический метод	0.10	Закрепление отсутствует
3663	529834.62	333006.17	Аналитический метод	0.10	Закрепление отсутствует
3664	529900.16	333027.98	Аналитический метод	0.10	Закрепление отсутствует
3665	529946.54	333051.47	Аналитический метод	0.10	Закрепление отсутствует
3666	529984.83	333065.55	Аналитический метод	0.10	Закрепление отсутствует
3667	530136.19	333121.20	Аналитический метод	0.10	Закрепление отсутствует
3668	530277.24	333172.14	Аналитический метод	0.10	Закрепление отсутствует
3669	530420.14	333219.75	Аналитический метод	0.10	Закрепление отсутствует
3670	530590.01	333297.87	Аналитический метод	0.10	Закрепление отсутствует

2. Сведения о характерных точках границ объекта					
Обозначение характерных точек границ	Координаты, м		Метод определения координат характерной точки	Средняя квадратическая погрешность положения характерной точки (Mt), м	Описание обозначения точки на местности (при наличии)
	X	Y			
1	2	3	4	5	6
3671	530595.52	333300.40	Аналитический метод	0.10	Закрепление отсутствует
3672	530602.47	333295.43	Аналитический метод	0.10	Закрепление отсутствует
3673	530607.83	333263.13	Аналитический метод	0.10	Закрепление отсутствует
3674	530657.40	332929.08	Аналитический метод	0.10	Закрепление отсутствует
3675	530687.07	332824.80	Аналитический метод	0.10	Закрепление отсутствует
3676	530834.90	332678.00	Аналитический метод	0.10	Закрепление отсутствует
3677	531159.85	332696.02	Аналитический метод	0.10	Закрепление отсутствует
3678	531215.14	332713.83	Аналитический метод	0.10	Закрепление отсутствует
3679	531231.00	332724.74	Аналитический метод	0.10	Закрепление отсутствует
3680	531245.17	332734.49	Аналитический метод	0.10	Закрепление отсутствует
3681	531261.24	332735.21	Аналитический метод	0.10	Закрепление отсутствует
3682	531278.29	332735.95	Аналитический метод	0.10	Закрепление отсутствует
3683	531385.19	332776.57	Аналитический метод	0.10	Закрепление отсутствует
3684	531451.32	332833.65	Аналитический метод	0.10	Закрепление отсутствует
3685	531530.08	332865.97	Аналитический метод	0.10	Закрепление отсутствует
3686	531598.62	332937.00	Аналитический метод	0.10	Закрепление отсутствует
3687	531605.96	333006.96	Аналитический метод	0.10	Закрепление отсутствует
3688	531665.23	333136.35	Аналитический метод	0.10	Закрепление отсутствует
3689	531694.42	333153.45	Аналитический метод	0.10	Закрепление отсутствует
3690	531709.53	333154.46	Аналитический метод	0.10	Закрепление отсутствует
3691	531727.99	333162.40	Аналитический метод	0.10	Закрепление отсутствует
3692	531789.04	333211.45	Аналитический метод	0.10	Закрепление отсутствует
3693	531814.31	333241.58	Аналитический метод	0.10	Закрепление отсутствует
3694	531891.10	333305.05	Аналитический метод	0.10	Закрепление отсутствует
3695	531912.65	333310.03	Аналитический метод	0.10	Закрепление отсутствует

2. Сведения о характерных точках границ объекта					
Обозначение характерных точек границ	Координаты, м		Метод определения координат характерной точки	Средняя квадратическая погрешность положения характерной точки (Mt), м	Описание обозначения точки на местности (при наличии)
	X	Y			
1	2	3	4	5	6
3696	531952.04	333342.42	Аналитический метод	0.10	Закрепление отсутствует
3697	531994.52	333389.54	Аналитический метод	0.10	Закрепление отсутствует
3698	532026.51	333417.10	Аналитический метод	0.10	Закрепление отсутствует
3699	532048.44	333438.43	Аналитический метод	0.10	Закрепление отсутствует
3700	532069.83	333450.98	Аналитический метод	0.10	Закрепление отсутствует
3701	532099.74	333460.58	Аналитический метод	0.10	Закрепление отсутствует
3702	532180.11	333489.92	Аналитический метод	0.10	Закрепление отсутствует
3703	532220.32	333516.28	Аналитический метод	0.10	Закрепление отсутствует
3704	532297.45	333529.06	Аналитический метод	0.10	Закрепление отсутствует
3705	532373.71	333534.06	Аналитический метод	0.10	Закрепление отсутствует
3706	532398.67	333542.66	Аналитический метод	0.10	Закрепление отсутствует
3707	532450.93	333574.09	Аналитический метод	0.10	Закрепление отсутствует
3708	532512.67	333589.35	Аналитический метод	0.10	Закрепление отсутствует
3709	532539.64	333637.31	Аналитический метод	0.10	Закрепление отсутствует
3710	532609.82	333664.52	Аналитический метод	0.10	Закрепление отсутствует
3711	532624.40	333675.02	Аналитический метод	0.10	Закрепление отсутствует
3712	532638.17	333691.88	Аналитический метод	0.10	Закрепление отсутствует
3713	532654.31	333714.98	Аналитический метод	0.10	Закрепление отсутствует
3714	532667.63	333746.84	Аналитический метод	0.10	Закрепление отсутствует
3715	532689.02	333769.77	Аналитический метод	0.10	Закрепление отсутствует
3716	532703.79	333791.89	Аналитический метод	0.10	Закрепление отсутствует
3717	532733.63	333841.22	Аналитический метод	0.10	Закрепление отсутствует
3718	532804.46	333940.44	Аналитический метод	0.10	Закрепление отсутствует
3719	532832.56	333993.69	Аналитический метод	0.10	Закрепление отсутствует
3720	532854.02	334030.48	Аналитический метод	0.10	Закрепление отсутствует

2. Сведения о характерных точках границ объекта					
Обозначение характерных точек границ	Координаты, м		Метод определения координат характерной точки	Средняя квадратическая погрешность положения характерной точки (Mt), м	Описание обозначения точки на местности (при наличии)
	X	Y			
1	2	3	4	5	6
3721	532869.88	334041.61	Аналитический метод	0.10	Закрепление отсутствует
3722	532910.40	334081.87	Аналитический метод	0.10	Закрепление отсутствует
3723	532977.95	334189.73	Аналитический метод	0.10	Закрепление отсутствует
3724	532985.22	334222.01	Аналитический метод	0.10	Закрепление отсутствует
3725	532989.16	334278.72	Аналитический метод	0.10	Закрепление отсутствует
3726	533002.56	334308.10	Аналитический метод	0.10	Закрепление отсутствует
3727	533021.48	334358.40	Аналитический метод	0.10	Закрепление отсутствует
3728	533084.33	334449.67	Аналитический метод	0.10	Закрепление отсутствует
3729	533101.47	334478.85	Аналитический метод	0.10	Закрепление отсутствует
3730	533117.40	334494.47	Аналитический метод	0.10	Закрепление отсутствует
3731	533175.20	334532.03	Аналитический метод	0.10	Закрепление отсутствует
3732	533217.79	334545.46	Аналитический метод	0.10	Закрепление отсутствует
3733	533280.42	334546.33	Аналитический метод	0.10	Закрепление отсутствует
3734	533310.71	334552.20	Аналитический метод	0.10	Закрепление отсутствует
3735	533365.19	334579.50	Аналитический метод	0.10	Закрепление отсутствует
3736	533384.84	334595.33	Аналитический метод	0.10	Закрепление отсутствует
3737	533428.46	334617.38	Аналитический метод	0.10	Закрепление отсутствует
3738	533579.32	334659.21	Аналитический метод	0.10	Закрепление отсутствует
3739	533633.85	334649.78	Аналитический метод	0.10	Закрепление отсутствует
3740	533650.71	334639.64	Аналитический метод	0.10	Закрепление отсутствует
3741	533679.42	334668.68	Аналитический метод	0.10	Закрепление отсутствует
3742	533739.40	334675.31	Аналитический метод	0.10	Закрепление отсутствует
3743	533782.32	334731.48	Аналитический метод	0.10	Закрепление отсутствует
3744	533809.91	334770.07	Аналитический метод	0.10	Закрепление отсутствует
3745	533826.83	334787.44	Аналитический метод	0.10	Закрепление отсутствует

2. Сведения о характерных точках границ объекта					
Обозначение характерных точек границ	Координаты, м		Метод определения координат характерной точки	Средняя квадратическая погрешность положения характерной точки (Mt), м	Описание обозначения точки на местности (при наличии)
	X	Y			
1	2	3	4	5	6
3746	533966.52	334903.73	Аналитический метод	0.10	Закрепление отсутствует
3747	533988.02	334937.15	Аналитический метод	0.10	Закрепление отсутствует
3748	533988.07	334937.23	Аналитический метод	0.10	Закрепление отсутствует
3749	533991.34	334942.31	Аналитический метод	0.10	Закрепление отсутствует
3750	534030.04	334953.48	Аналитический метод	0.10	Закрепление отсутствует
3751	534050.09	334955.27	Аналитический метод	0.10	Закрепление отсутствует
3752	534063.49	334954.16	Аналитический метод	0.10	Закрепление отсутствует
3753	534072.42	334949.66	Аналитический метод	0.10	Закрепление отсутствует
3754	534086.03	334912.34	Аналитический метод	0.10	Закрепление отсутствует
3755	534123.29	334848.93	Аналитический метод	0.10	Закрепление отсутствует
3756	534143.71	334815.70	Аналитический метод	0.10	Закрепление отсутствует
3757	534168.23	334768.06	Аналитический метод	0.10	Закрепление отсутствует
3758	534176.75	334763.81	Аналитический метод	0.10	Закрепление отсутствует
3759	534212.17	334725.65	Аналитический метод	0.10	Закрепление отсутствует
3760	534245.44	334692.80	Аналитический метод	0.10	Закрепление отсутствует
3761	534259.07	334678.56	Аналитический метод	0.10	Закрепление отсутствует
3762	534285.49	334654.51	Аналитический метод	0.10	Закрепление отсутствует
3763	534309.21	334644.25	Аналитический метод	0.10	Закрепление отсутствует
3764	534325.17	334632.47	Аналитический метод	0.10	Закрепление отсутствует
3765	534349.11	334603.90	Аналитический метод	0.10	Закрепление отсутствует
3766	534375.72	334556.60	Аналитический метод	0.10	Закрепление отсутствует
3767	534421.63	334519.48	Аналитический метод	0.10	Закрепление отсутствует
3768	534442.35	334515.52	Аналитический метод	0.10	Закрепление отсутствует
3769	534464.55	334515.60	Аналитический метод	0.10	Закрепление отсутствует
3770	534499.97	334491.50	Аналитический метод	0.10	Закрепление отсутствует

2. Сведения о характерных точках границ объекта					
Обозначение характерных точек границ	Координаты, м		Метод определения координат характерной точки	Средняя квадратическая погрешность положения характерной точки (Mt), м	Описание обозначения точки на местности (при наличии)
	X	Y			
1	2	3	4	5	6
3771	534516.94	334471.21	Аналитический метод	0.10	Закрепление отсутствует
3772	534521.39	334452.92	Аналитический метод	0.10	Закрепление отсутствует
3773	534519.41	334412.84	Аналитический метод	0.10	Закрепление отсутствует
3774	534524.54	334401.66	Аналитический метод	0.10	Закрепление отсутствует
3775	534546.69	334390.83	Аналитический метод	0.10	Закрепление отсутствует
3776	534606.70	334424.40	Аналитический метод	0.10	Закрепление отсутствует
3777	534646.12	334453.43	Аналитический метод	0.10	Закрепление отсутствует
3778	534666.23	334469.34	Аналитический метод	0.10	Закрепление отсутствует
3779	534687.19	334482.15	Аналитический метод	0.10	Закрепление отсутствует
3780	534701.93	334486.60	Аналитический метод	0.10	Закрепление отсутствует
3781	534729.79	334487.28	Аналитический метод	0.10	Закрепление отсутствует
3782	534773.06	334486.38	Аналитический метод	0.10	Закрепление отсутствует
3783	534811.07	334478.13	Аналитический метод	0.10	Закрепление отсутствует
3784	534819.34	334473.01	Аналитический метод	0.10	Закрепление отсутствует
3785	534844.06	334461.66	Аналитический метод	0.10	Закрепление отсутствует
3786	534917.03	334441.93	Аналитический метод	0.10	Закрепление отсутствует
3787	534988.40	334420.00	Аналитический метод	0.10	Закрепление отсутствует
3788	534999.80	334422.48	Аналитический метод	0.10	Закрепление отсутствует
3789	535020.95	334443.20	Аналитический метод	0.10	Закрепление отсутствует
3790	535038.98	334452.11	Аналитический метод	0.10	Закрепление отсутствует
3791	535066.83	334456.82	Аналитический метод	0.10	Закрепление отсутствует
3792	535095.17	334459.96	Аналитический метод	0.10	Закрепление отсутствует
3793	535122.91	334459.50	Аналитический метод	0.10	Закрепление отсутствует
3794	535148.13	334457.79	Аналитический метод	0.10	Закрепление отсутствует
3795	535152.02	334457.16	Аналитический метод	0.10	Закрепление отсутствует

2. Сведения о характерных точках границ объекта					
Обозначение характерных точек границ	Координаты, м		Метод определения координат характерной точки	Средняя квадратическая погрешность положения характерной точки (Mt), м	Описание обозначения точки на местности (при наличии)
	X	Y			
1	2	3	4	5	6
3796	535168.45	334453.33	Аналитический метод	0.10	Закрепление отсутствует
3797	535187.73	334446.84	Аналитический метод	0.10	Закрепление отсутствует
3798	535198.71	334444.00	Аналитический метод	0.10	Закрепление отсутствует
3799	535210.74	334443.80	Аналитический метод	0.10	Закрепление отсутствует
3800	535226.13	334445.77	Аналитический метод	0.10	Закрепление отсутствует
3801	535244.36	334450.02	Аналитический метод	0.10	Закрепление отсутствует
3802	535266.78	334426.07	Аналитический метод	0.10	Закрепление отсутствует
3803	535291.90	334432.33	Аналитический метод	0.10	Закрепление отсутствует
3804	535313.45	334444.66	Аналитический метод	0.10	Закрепление отсутствует
3805	535341.71	334475.26	Аналитический метод	0.10	Закрепление отсутствует
3806	535371.94	334466.24	Аналитический метод	0.10	Закрепление отсутствует
3807	535409.70	334460.90	Аналитический метод	0.10	Закрепление отсутствует
3808	535435.29	334458.25	Аналитический метод	0.10	Закрепление отсутствует
3809	535446.19	334463.77	Аналитический метод	0.10	Закрепление отсутствует
3810	535456.98	334466.77	Аналитический метод	0.10	Закрепление отсутствует
3811	535481.79	334470.77	Аналитический метод	0.10	Закрепление отсутствует
3812	535493.00	334470.93	Аналитический метод	0.10	Закрепление отсутствует
3813	535532.89	334468.63	Аналитический метод	0.10	Закрепление отсутствует
3814	535572.46	334468.26	Аналитический метод	0.10	Закрепление отсутствует
3815	535596.11	334474.03	Аналитический метод	0.10	Закрепление отсутствует
3816	535619.15	334479.35	Аналитический метод	0.10	Закрепление отсутствует
3817	535722.21	334526.31	Аналитический метод	0.10	Закрепление отсутствует
3818	535729.13	334526.39	Аналитический метод	0.10	Закрепление отсутствует
3819	535736.73	334525.53	Аналитический метод	0.10	Закрепление отсутствует
3820	535761.83	334521.19	Аналитический метод	0.10	Закрепление отсутствует

2. Сведения о характерных точках границ объекта					
Обозначение характерных точек границ	Координаты, м		Метод определения координат характерной точки	Средняя квадратическая погрешность положения характерной точки (Mt), м	Описание обозначения точки на местности (при наличии)
	X	Y			
1	2	3	4	5	6
3821	535778.63	334524.33	Аналитический метод	0.10	Закрепление отсутствует
3822	535789.18	334526.70	Аналитический метод	0.10	Закрепление отсутствует
3823	535821.25	334542.76	Аналитический метод	0.10	Закрепление отсутствует
3824	535838.71	334548.74	Аналитический метод	0.10	Закрепление отсутствует
3825	535854.18	334552.44	Аналитический метод	0.10	Закрепление отсутствует
3826	535867.73	334551.83	Аналитический метод	0.10	Закрепление отсутствует
3827	535905.86	334546.75	Аналитический метод	0.10	Закрепление отсутствует
3828	535927.00	334562.92	Аналитический метод	0.10	Закрепление отсутствует
3829	535956.68	334567.67	Аналитический метод	0.10	Закрепление отсутствует
3830	535964.15	334569.69	Аналитический метод	0.10	Закрепление отсутствует
3831	535965.41	334565.00	Аналитический метод	0.10	Закрепление отсутствует
3832	535998.98	334574.06	Аналитический метод	0.10	Закрепление отсутствует
3833	536112.50	334594.48	Аналитический метод	0.10	Закрепление отсутствует
3834	536123.21	334608.11	Аналитический метод	0.10	Закрепление отсутствует
3835	536132.06	334613.29	Аналитический метод	0.10	Закрепление отсутствует
3836	536154.25	334623.81	Аналитический метод	0.10	Закрепление отсутствует
3837	536219.27	334646.94	Аналитический метод	0.10	Закрепление отсутствует
3838	536236.31	334660.76	Аналитический метод	0.10	Закрепление отсутствует
3839	536263.57	334673.51	Аналитический метод	0.10	Закрепление отсутствует
3840	536282.31	334672.32	Аналитический метод	0.10	Закрепление отсутствует
3841	536313.84	334668.33	Аналитический метод	0.10	Закрепление отсутствует
3842	536425.16	334556.55	Аналитический метод	0.10	Закрепление отсутствует
3843	536419.41	334479.56	Аналитический метод	0.10	Закрепление отсутствует
3844	536391.83	334110.68	Аналитический метод	0.10	Закрепление отсутствует
3845	536387.20	334048.74	Аналитический метод	0.10	Закрепление отсутствует

2. Сведения о характерных точках границ объекта					
Обозначение характерных точек границ	Координаты, м		Метод определения координат характерной точки	Средняя квадратическая погрешность положения характерной точки (Mt), м	Описание обозначения точки на местности (при наличии)
	X	Y			
1	2	3	4	5	6
3846	536355.15	334003.10	Аналитический метод	0.10	Закрепление отсутствует
3847	536314.93	333908.17	Аналитический метод	0.10	Закрепление отсутствует
3848	536301.68	333810.71	Аналитический метод	0.10	Закрепление отсутствует
3849	536297.18	333777.55	Аналитический метод	0.10	Закрепление отсутствует
3850	536294.87	333760.61	Аналитический метод	0.10	Закрепление отсутствует
3851	536294.61	333715.94	Аналитический метод	0.10	Закрепление отсутствует
3852	536291.09	333703.34	Аналитический метод	0.10	Закрепление отсутствует
3853	536286.28	333691.18	Аналитический метод	0.10	Закрепление отсутствует
3854	536260.41	333642.97	Аналитический метод	0.10	Закрепление отсутствует
3855	536232.62	333601.93	Аналитический метод	0.10	Закрепление отсутствует
3856	536243.23	333594.57	Аналитический метод	0.10	Закрепление отсутствует
3857	536255.51	333600.38	Аналитический метод	0.10	Закрепление отсутствует
3858	536269.14	333612.39	Аналитический метод	0.10	Закрепление отсутствует
3859	536424.82	333705.49	Аналитический метод	0.10	Закрепление отсутствует
3860	536629.94	333840.12	Аналитический метод	0.10	Закрепление отсутствует
3861	536658.39	333834.35	Аналитический метод	0.10	Закрепление отсутствует
3862	536750.22	333723.98	Аналитический метод	0.10	Закрепление отсутствует
3863	536788.75	333701.96	Аналитический метод	0.10	Закрепление отсутствует
3864	536829.35	333702.06	Аналитический метод	0.10	Закрепление отсутствует
3865	536882.13	333666.71	Аналитический метод	0.10	Закрепление отсутствует
3866	536884.47	333664.08	Аналитический метод	0.10	Закрепление отсутствует
3867	536891.93	333655.70	Аналитический метод	0.10	Закрепление отсутствует
3868	536896.29	333650.80	Аналитический метод	0.10	Закрепление отсутствует
3869	536914.89	333643.84	Аналитический метод	0.10	Закрепление отсутствует
3870	536916.06	333641.27	Аналитический метод	0.10	Закрепление отсутствует

2. Сведения о характерных точках границ объекта					
Обозначение характерных точек границ	Координаты, м		Метод определения координат характерной точки	Средняя квадратическая погрешность положения характерной точки (Mt), м	Описание обозначения точки на местности (при наличии)
	X	Y			
1	2	3	4	5	6
3871	536923.24	333625.50	Аналитический метод	0.10	Закрепление отсутствует
3872	536998.27	333618.25	Аналитический метод	0.10	Закрепление отсутствует
3873	537034.08	333622.40	Аналитический метод	0.10	Закрепление отсутствует
3874	537140.94	333636.48	Аналитический метод	0.10	Закрепление отсутствует
3875	537147.69	333635.54	Аналитический метод	0.10	Закрепление отсутствует
3876	537147.57	333634.46	Аналитический метод	0.10	Закрепление отсутствует
3877	537143.08	333573.01	Аналитический метод	0.10	Закрепление отсутствует
3878	537144.26	333548.25	Аналитический метод	0.10	Закрепление отсутствует
3879	537141.67	333545.11	Аналитический метод	0.10	Закрепление отсутствует
3880	537105.38	333532.44	Аналитический метод	0.10	Закрепление отсутствует
3881	537044.69	333423.93	Аналитический метод	0.10	Закрепление отсутствует
3882	537017.37	333401.29	Аналитический метод	0.10	Закрепление отсутствует
3883	536991.00	333387.95	Аналитический метод	0.10	Закрепление отсутствует
3884	536984.79	333385.89	Аналитический метод	0.10	Закрепление отсутствует
3885	536984.49	333385.79	Аналитический метод	0.10	Закрепление отсутствует
3886	537008.24	333314.25	Аналитический метод	0.10	Закрепление отсутствует
3887	536978.03	333280.00	Аналитический метод	0.10	Закрепление отсутствует
3888	536903.24	333200.28	Аналитический метод	0.10	Закрепление отсутствует
3889	536844.42	333155.06	Аналитический метод	0.10	Закрепление отсутствует
3890	536833.55	333067.49	Аналитический метод	0.10	Закрепление отсутствует
3891	536816.46	333001.98	Аналитический метод	0.10	Закрепление отсутствует
3892	536822.90	332991.38	Аналитический метод	0.10	Закрепление отсутствует
3893	536839.53	332969.12	Аналитический метод	0.10	Закрепление отсутствует
3894	536840.01	332961.39	Аналитический метод	0.10	Закрепление отсутствует
3895	536847.81	332930.68	Аналитический метод	0.10	Закрепление отсутствует

2. Сведения о характерных точках границ объекта					
Обозначение характерных точек границ	Координаты, м		Метод определения координат характерной точки	Средняя квадратическая погрешность положения характерной точки (Mt), м	Описание обозначения точки на местности (при наличии)
	X	Y			
1	2	3	4	5	6
3896	536845.72	332926.21	Аналитический метод	0.10	Закрепление отсутствует
3897	536833.88	332922.70	Аналитический метод	0.10	Закрепление отсутствует
3898	536814.15	332926.56	Аналитический метод	0.10	Закрепление отсутствует
3899	536810.25	332929.61	Аналитический метод	0.10	Закрепление отсутствует
3900	536804.59	332930.42	Аналитический метод	0.10	Закрепление отсутствует
3901	536798.36	332926.60	Аналитический метод	0.10	Закрепление отсутствует
3902	536792.46	332902.06	Аналитический метод	0.10	Закрепление отсутствует
3903	536784.21	332880.14	Аналитический метод	0.10	Закрепление отсутствует
3904	536776.81	332868.15	Аналитический метод	0.10	Закрепление отсутствует
3905	536686.37	332750.45	Аналитический метод	0.10	Закрепление отсутствует
3906	536634.20	332697.38	Аналитический метод	0.10	Закрепление отсутствует
3907	536617.02	332673.57	Аналитический метод	0.10	Закрепление отсутствует
3908	536578.29	332609.81	Аналитический метод	0.10	Закрепление отсутствует
3909	536567.88	332565.20	Аналитический метод	0.10	Закрепление отсутствует
3910	536566.83	332555.80	Аналитический метод	0.10	Закрепление отсутствует
3911	536552.54	332549.55	Аналитический метод	0.10	Закрепление отсутствует
3912	536551.54	332540.60	Аналитический метод	0.10	Закрепление отсутствует
3913	536547.91	332475.70	Аналитический метод	0.10	Закрепление отсутствует
3914	536546.01	332449.19	Аналитический метод	0.10	Закрепление отсутствует
3915	536545.95	332435.33	Аналитический метод	0.10	Закрепление отсутствует
3916	536540.52	332433.94	Аналитический метод	0.10	Закрепление отсутствует
3917	536540.17	332434.09	Аналитический метод	0.10	Закрепление отсутствует
3918	536539.81	332434.23	Аналитический метод	0.10	Закрепление отсутствует
3919	536539.44	332434.35	Аналитический метод	0.10	Закрепление отсутствует
3920	536539.08	332434.46	Аналитический метод	0.10	Закрепление отсутствует

2. Сведения о характерных точках границ объекта					
Обозначение характерных точек границ	Координаты, м		Метод определения координат характерной точки	Средняя квадратическая погрешность положения характерной точки (Mt), м	Описание обозначения точки на местности (при наличии)
	X	Y			
1	2	3	4	5	6
3921	536538.70	332434.56	Аналитический метод	0.10	Закрепление отсутствует
3922	536530.43	332436.51	Аналитический метод	0.10	Закрепление отсутствует
3923	536527.31	332436.74	Аналитический метод	0.10	Закрепление отсутствует
3924	536524.27	332436.00	Аналитический метод	0.10	Закрепление отсутствует
3925	536521.61	332434.35	Аналитический метод	0.10	Закрепление отсутствует
3926	536519.59	332431.97	Аналитический метод	0.10	Закрепление отсутствует
3927	536518.40	332429.07	Аналитический метод	0.10	Закрепление отсутствует
3928	536517.37	332424.69	Аналитический метод	0.10	Закрепление отсутствует
3929	536517.14	332421.57	Аналитический метод	0.10	Закрепление отсутствует
3930	536517.88	332418.53	Аналитический метод	0.10	Закрепление отсутствует
3931	536519.53	332415.87	Аналитический метод	0.10	Закрепление отсутствует
3932	536521.91	332413.85	Аналитический метод	0.10	Закрепление отсутствует
3933	536524.81	332412.66	Аналитический метод	0.10	Закрепление отсутствует
3934	536533.08	332410.71	Аналитический метод	0.10	Закрепление отсутствует
3935	536536.20	332410.48	Аналитический метод	0.10	Закрепление отсутствует
3936	536539.24	332411.22	Аналитический метод	0.10	Закрепление отсутствует
3937	536541.90	332412.87	Аналитический метод	0.10	Закрепление отсутствует
3938	536543.92	332415.26	Аналитический метод	0.10	Закрепление отсутствует
3939	536544.72	332417.21	Аналитический метод	0.10	Закрепление отсутствует
3940	536552.71	332415.33	Аналитический метод	0.10	Закрепление отсутствует
3941	536551.94	332418.60	Аналитический метод	0.10	Закрепление отсутствует
3942	536545.57	332420.10	Аналитический метод	0.10	Закрепление отсутствует
3943	536546.14	332422.53	Аналитический метод	0.10	Закрепление отсутствует
3944	536546.39	332424.26	Аналитический метод	0.10	Закрепление отсутствует
3945	536546.34	332426.00	Аналитический метод	0.10	Закрепление отсутствует

2. Сведения о характерных точках границ объекта					
Обозначение характерных точек границ	Координаты, м		Метод определения координат характерной точки	Средняя квадратическая погрешность положения характерной точки (Mt), м	Описание обозначения точки на местности (при наличии)
	X	Y			
1	2	3	4	5	6
3946	536545.98	332427.71	Аналитический метод	0.10	Закрепление отсутствует
3947	536545.34	332429.33	Аналитический метод	0.10	Закрепление отсутствует
3948	536544.42	332430.81	Аналитический метод	0.10	Закрепление отсутствует
3949	536549.94	332432.22	Аналитический метод	0.10	Закрепление отсутствует
3950	536550.01	332449.04	Аналитический метод	0.10	Закрепление отсутствует
3951	536551.90	332475.44	Аналитический метод	0.10	Закрепление отсутствует
3952	536555.52	332540.26	Аналитический метод	0.10	Закрепление отсутствует
3953	536556.26	332546.81	Аналитический метод	0.10	Закрепление отсутствует
3954	536570.55	332553.05	Аналитический метод	0.10	Закрепление отсутствует
3955	536571.83	332564.52	Аналитический метод	0.10	Закрепление отсутствует
3956	536582.04	332608.28	Аналитический метод	0.10	Закрепление отсутствует
3957	536620.35	332671.35	Аналитический метод	0.10	Закрепление отсутствует
3958	536637.26	332694.79	Аналитический метод	0.10	Закрепление отсутствует
3959	536689.40	332747.82	Аналитический метод	0.10	Закрепление отсутствует
3960	536780.10	332865.87	Аналитический метод	0.10	Закрепление отсутствует
3961	536787.82	332878.37	Аналитический метод	0.10	Закрепление отсутствует
3962	536796.29	332900.88	Аналитический метод	0.10	Закрепление отсутствует
3963	536801.86	332924.05	Аналитический метод	0.10	Закрепление отсутствует
3964	536805.46	332926.26	Аналитический метод	0.10	Закрепление отсутствует
3965	536808.63	332925.81	Аналитический метод	0.10	Закрепление отсутствует
3966	536812.44	332922.82	Аналитический метод	0.10	Закрепление отсутствует
3967	536834.07	332918.58	Аналитический метод	0.10	Закрепление отсутствует
3968	536848.58	332922.88	Аналитический метод	0.10	Закрепление отсутствует
3969	536852.04	332930.28	Аналитический метод	0.10	Закрепление отсутствует
3970	536843.98	332962.01	Аналитический метод	0.10	Закрепление отсутствует

2. Сведения о характерных точках границ объекта					
Обозначение характерных точек границ	Координаты, м		Метод определения координат характерной точки	Средняя квадратическая погрешность положения характерной точки (Mt), м	Описание обозначения точки на местности (при наличии)
	X	Y			
1	2	3	4	5	6
3971	536843.44	332970.57	Аналитический метод	0.10	Закрепление отсутствует
3972	536826.22	332993.62	Аналитический метод	0.10	Закрепление отсутствует
3973	536820.76	333002.61	Аналитический метод	0.10	Закрепление отсутствует
3974	536837.49	333066.73	Аналитический метод	0.10	Закрепление отсутствует
3975	536848.19	333152.91	Аналитический метод	0.10	Закрепление отсутствует
3976	536905.94	333197.30	Аналитический метод	0.10	Закрепление отсутствует
3977	536980.99	333277.30	Аналитический метод	0.10	Закрепление отсутствует
3978	537012.76	333313.33	Аналитический метод	0.10	Закрепление отсутствует
3979	536989.55	333383.25	Аналитический метод	0.10	Закрепление отсутствует
3980	536992.54	333384.25	Аналитический метод	0.10	Закрепление отсутствует
3981	537019.58	333397.92	Аналитический метод	0.10	Закрепление отсутствует
3982	537047.81	333421.33	Аналитический метод	0.10	Закрепление отсутствует
3983	537108.13	333529.16	Аналитический метод	0.10	Закрепление отсутствует
3984	537144.05	333541.70	Аналитический метод	0.10	Закрепление отсутствует
3985	537148.33	333546.89	Аналитический метод	0.10	Закрепление отсутствует
3986	537147.08	333572.96	Аналитический метод	0.10	Закрепление отсутствует
3987	537151.56	333634.09	Аналитический метод	0.10	Закрепление отсутствует
3988	537151.66	333634.99	Аналитический метод	0.10	Закрепление отсутствует
3989	537193.54	333629.19	Аналитический метод	0.10	Закрепление отсутствует
3990	537212.25	333626.60	Аналитический метод	0.10	Закрепление отсутствует
3991	537239.38	333627.84	Аналитический метод	0.10	Закрепление отсутствует
3992	537259.63	333632.45	Аналитический метод	0.10	Закрепление отсутствует
3993	537292.94	333641.19	Аналитический метод	0.10	Закрепление отсутствует
3994	537349.69	333657.94	Аналитический метод	0.10	Закрепление отсутствует
3995	537368.50	333661.22	Аналитический метод	0.10	Закрепление отсутствует

2. Сведения о характерных точках границ объекта					
Обозначение характерных точек границ	Координаты, м		Метод определения координат характерной точки	Средняя квадратическая погрешность положения характерной точки (Mt), м	Описание обозначения точки на местности (при наличии)
	X	Y			
1	2	3	4	5	6
3996	537374.95	333661.59	Аналитический метод	0.10	Закрепление отсутствует
3997	537409.12	333658.39	Аналитический метод	0.10	Закрепление отсутствует
3998	537450.80	333658.70	Аналитический метод	0.10	Закрепление отсутствует
3999	537470.21	333657.84	Аналитический метод	0.10	Закрепление отсутствует
4000	537493.25	333658.32	Аналитический метод	0.10	Закрепление отсутствует
4001	537506.78	333658.87	Аналитический метод	0.10	Закрепление отсутствует
4002	537519.76	333661.70	Аналитический метод	0.10	Закрепление отсутствует
4003	537544.62	333669.59	Аналитический метод	0.10	Закрепление отсутствует
4004	537558.43	333673.19	Аналитический метод	0.10	Закрепление отсутствует
4005	537575.79	333676.54	Аналитический метод	0.10	Закрепление отсутствует
4006	537625.75	333676.18	Аналитический метод	0.10	Закрепление отсутствует
4007	537635.04	333677.49	Аналитический метод	0.10	Закрепление отсутствует
4008	537646.57	333673.76	Аналитический метод	0.10	Закрепление отсутствует
4009	537721.67	333639.76	Аналитический метод	0.10	Закрепление отсутствует
4010	537744.66	333642.70	Аналитический метод	0.10	Закрепление отсутствует
4011	537792.00	333638.33	Аналитический метод	0.10	Закрепление отсутствует
4012	537805.13	333632.85	Аналитический метод	0.10	Закрепление отсутствует
4013	537806.91	333619.00	Аналитический метод	0.10	Закрепление отсутствует
4014	537822.89	333612.34	Аналитический метод	0.10	Закрепление отсутствует
4015	537837.26	333609.76	Аналитический метод	0.10	Закрепление отсутствует
4016	537849.11	333608.44	Аналитический метод	0.10	Закрепление отсутствует
4017	537928.75	333581.48	Аналитический метод	0.10	Закрепление отсутствует
4018	537963.04	333590.19	Аналитический метод	0.10	Закрепление отсутствует
4019	538012.37	333595.03	Аналитический метод	0.10	Закрепление отсутствует
4020	538024.30	333600.32	Аналитический метод	0.10	Закрепление отсутствует

2. Сведения о характерных точках границ объекта					
Обозначение характерных точек границ	Координаты, м		Метод определения координат характерной точки	Средняя квадратическая погрешность положения характерной точки (Mt), м	Описание обозначения точки на местности (при наличии)
	X	Y			
1	2	3	4	5	6
4021	538051.02	333617.45	Аналитический метод	0.10	Закрепление отсутствует
4022	538064.95	333619.93	Аналитический метод	0.10	Закрепление отсутствует
4023	538082.65	333621.14	Аналитический метод	0.10	Закрепление отсутствует
4024	538143.13	333592.64	Аналитический метод	0.10	Закрепление отсутствует
4025	538162.42	333586.94	Аналитический метод	0.10	Закрепление отсутствует
4026	538172.91	333590.31	Аналитический метод	0.10	Закрепление отсутствует
4027	538187.07	333597.54	Аналитический метод	0.10	Закрепление отсутствует
4028	538205.89	333607.20	Аналитический метод	0.10	Закрепление отсутствует
4029	538221.43	333617.68	Аналитический метод	0.10	Закрепление отсутствует
4030	538227.70	333619.49	Аналитический метод	0.10	Закрепление отсутствует
4031	538231.21	333617.81	Аналитический метод	0.10	Закрепление отсутствует
4032	538235.41	333611.47	Аналитический метод	0.10	Закрепление отсутствует
4033	538239.73	333587.32	Аналитический метод	0.10	Закрепление отсутствует
4034	538244.77	333565.30	Аналитический метод	0.10	Закрепление отсутствует
4035	538257.14	333538.84	Аналитический метод	0.10	Закрепление отсутствует
4036	538268.17	333526.91	Аналитический метод	0.10	Закрепление отсутствует
4037	538296.12	333506.51	Аналитический метод	0.10	Закрепление отсутствует
4038	538311.13	333496.61	Аналитический метод	0.10	Закрепление отсутствует
4039	538408.67	333455.28	Аналитический метод	0.10	Закрепление отсутствует
4040	538410.36	333443.80	Аналитический метод	0.10	Закрепление отсутствует
4041	538448.60	333437.54	Аналитический метод	0.10	Закрепление отсутствует
4042	538460.64	333417.11	Аналитический метод	0.10	Закрепление отсутствует
4043	538440.36	333381.10	Аналитический метод	0.10	Закрепление отсутствует
4044	538476.50	333252.70	Аналитический метод	0.10	Закрепление отсутствует
4045	538489.24	333221.58	Аналитический метод	0.10	Закрепление отсутствует

2. Сведения о характерных точках границ объекта					
Обозначение характерных точек границ	Координаты, м		Метод определения координат характерной точки	Средняя квадратическая погрешность положения характерной точки (Mt), м	Описание обозначения точки на местности (при наличии)
	X	Y			
1	2	3	4	5	6
4046	538496.64	333207.67	Аналитический метод	0.10	Закрепление отсутствует
4047	538509.35	333192.92	Аналитический метод	0.10	Закрепление отсутствует
4048	538521.59	333184.05	Аналитический метод	0.10	Закрепление отсутствует
4049	538539.72	333175.58	Аналитический метод	0.10	Закрепление отсутствует
4050	538584.30	333167.19	Аналитический метод	0.10	Закрепление отсутствует
4051	538608.25	333162.94	Аналитический метод	0.10	Закрепление отсутствует
4052	538664.65	333151.16	Аналитический метод	0.10	Закрепление отсутствует
4053	538696.04	333129.71	Аналитический метод	0.10	Закрепление отсутствует
4054	538720.91	333107.97	Аналитический метод	0.10	Закрепление отсутствует
4055	538744.01	333100.21	Аналитический метод	0.10	Закрепление отсутствует
4056	538763.39	333105.69	Аналитический метод	0.10	Закрепление отсутствует
4057	538818.93	333102.40	Аналитический метод	0.10	Закрепление отсутствует
4058	538893.38	333085.76	Аналитический метод	0.10	Закрепление отсутствует
4059	538903.42	333092.13	Аналитический метод	0.10	Закрепление отсутствует
4060	538914.17	333089.73	Аналитический метод	0.10	Закрепление отсутствует
4061	539005.67	333065.28	Аналитический метод	0.10	Закрепление отсутствует
4062	539081.29	333076.41	Аналитический метод	0.10	Закрепление отсутствует
4063	539153.58	333205.01	Аналитический метод	0.10	Закрепление отсутствует
4064	539183.67	333227.40	Аналитический метод	0.10	Закрепление отсутствует
4065	539215.73	333238.37	Аналитический метод	0.10	Закрепление отсутствует
4066	539309.35	333250.18	Аналитический метод	0.10	Закрепление отсутствует
4067	539331.95	333260.33	Аналитический метод	0.10	Закрепление отсутствует
4068	539346.14	333271.59	Аналитический метод	0.10	Закрепление отсутствует
4069	539365.06	333304.79	Аналитический метод	0.10	Закрепление отсутствует
4070	539363.70	333309.78	Аналитический метод	0.10	Закрепление отсутствует

2. Сведения о характерных точках границ объекта					
Обозначение характерных точек границ	Координаты, м		Метод определения координат характерной точки	Средняя квадратическая погрешность положения характерной точки (Mt), м	Описание обозначения точки на местности (при наличии)
	X	Y			
1	2	3	4	5	6
4071	539398.81	333371.38	Аналитический метод	0.10	Закрепление отсутствует
4072	539428.51	333392.81	Аналитический метод	0.10	Закрепление отсутствует
4073	539458.34	333394.27	Аналитический метод	0.10	Закрепление отсутствует
4074	539478.50	333398.89	Аналитический метод	0.10	Закрепление отсутствует
4075	539494.89	333395.59	Аналитический метод	0.10	Закрепление отсутствует
4076	539519.25	333384.14	Аналитический метод	0.10	Закрепление отсутствует
4077	539539.59	333365.07	Аналитический метод	0.10	Закрепление отсутствует
4078	539565.98	333319.93	Аналитический метод	0.10	Закрепление отсутствует
4079	539577.70	333304.38	Аналитический метод	0.10	Закрепление отсутствует
4080	539581.63	333300.48	Аналитический метод	0.10	Закрепление отсутствует
4081	539590.67	333297.60	Аналитический метод	0.10	Закрепление отсутствует
4082	539605.77	333294.37	Аналитический метод	0.10	Закрепление отсутствует
4083	539623.40	333301.88	Аналитический метод	0.10	Закрепление отсутствует
4084	539644.15	333322.45	Аналитический метод	0.10	Закрепление отсутствует
4085	539654.85	333339.16	Аналитический метод	0.10	Закрепление отсутствует
4086	539662.68	333368.58	Аналитический метод	0.10	Закрепление отсутствует
4087	539673.59	333381.82	Аналитический метод	0.10	Закрепление отсутствует
4088	539697.08	333432.40	Аналитический метод	0.10	Закрепление отсутствует
4089	539735.57	333451.77	Аналитический метод	0.10	Закрепление отсутствует
4090	539751.64	333468.17	Аналитический метод	0.10	Закрепление отсутствует
4091	539772.23	333479.55	Аналитический метод	0.10	Закрепление отсутствует
4092	539817.56	333494.49	Аналитический метод	0.10	Закрепление отсутствует
4093	539839.87	333498.51	Аналитический метод	0.10	Закрепление отсутствует
4094	539888.50	333504.84	Аналитический метод	0.10	Закрепление отсутствует
4095	539920.00	333498.44	Аналитический метод	0.10	Закрепление отсутствует

2. Сведения о характерных точках границ объекта					
Обозначение характерных точек границ	Координаты, м		Метод определения координат характерной точки	Средняя квадратическая погрешность положения характерной точки (Mt), м	Описание обозначения точки на местности (при наличии)
	X	Y			
1	2	3	4	5	6
4096	539989.00	333463.95	Аналитический метод	0.10	Закрепление отсутствует
4097	540022.11	333475.00	Аналитический метод	0.10	Закрепление отсутствует
4098	540105.85	333518.74	Аналитический метод	0.10	Закрепление отсутствует
4099	540171.85	333566.44	Аналитический метод	0.10	Закрепление отсутствует
4100	540222.97	333611.05	Аналитический метод	0.10	Закрепление отсутствует
4101	540228.99	333623.15	Аналитический метод	0.10	Закрепление отсутствует
4102	540248.17	333624.34	Аналитический метод	0.10	Закрепление отсутствует
4103	540287.95	333704.29	Аналитический метод	0.10	Закрепление отсутствует
4104	540378.48	333898.02	Аналитический метод	0.10	Закрепление отсутствует
4105	540429.56	333947.72	Аналитический метод	0.10	Закрепление отсутствует
4106	540506.23	334017.17	Аналитический метод	0.10	Закрепление отсутствует
4107	540781.88	334117.83	Аналитический метод	0.10	Закрепление отсутствует
4108	540879.74	334090.51	Аналитический метод	0.10	Закрепление отсутствует
4109	540969.44	334128.34	Аналитический метод	0.10	Закрепление отсутствует
4110	541102.77	334218.01	Аналитический метод	0.10	Закрепление отсутствует
4111	541223.49	334214.06	Аналитический метод	0.10	Закрепление отсутствует
4112	541289.07	334217.84	Аналитический метод	0.10	Закрепление отсутствует
4113	541325.87	334225.00	Аналитический метод	0.10	Закрепление отсутствует
4114	541424.61	334302.55	Аналитический метод	0.10	Закрепление отсутствует
4115	541459.98	334304.75	Аналитический метод	0.10	Закрепление отсутствует
4116	541482.08	334317.79	Аналитический метод	0.10	Закрепление отсутствует
4117	541545.53	334306.16	Аналитический метод	0.10	Закрепление отсутствует
4118	541564.50	334261.96	Аналитический метод	0.10	Закрепление отсутствует
4119	541575.48	334238.50	Аналитический метод	0.10	Закрепление отсутствует
4120	541578.63	334217.70	Аналитический метод	0.10	Закрепление отсутствует

2. Сведения о характерных точках границ объекта					
Обозначение характерных точек границ	Координаты, м		Метод определения координат характерной точки	Средняя квадратическая погрешность положения характерной точки (Mt), м	Описание обозначения точки на местности (при наличии)
	X	Y			
1	2	3	4	5	6
4121	541587.82	334179.64	Аналитический метод	0.10	Закрепление отсутствует
4122	541617.30	334118.34	Аналитический метод	0.10	Закрепление отсутствует
4123	541639.08	334100.19	Аналитический метод	0.10	Закрепление отсутствует
4124	541672.30	334086.99	Аналитический метод	0.10	Закрепление отсутствует
4125	541702.35	334070.73	Аналитический метод	0.10	Закрепление отсутствует
4126	541718.66	334054.89	Аналитический метод	0.10	Закрепление отсутствует
4127	541735.49	334043.32	Аналитический метод	0.10	Закрепление отсутствует
4128	541744.96	334036.47	Аналитический метод	0.10	Закрепление отсутствует
4129	541749.86	334026.91	Аналитический метод	0.10	Закрепление отсутствует
4130	541806.93	333915.34	Аналитический метод	0.10	Закрепление отсутствует
4131	541858.02	333819.00	Аналитический метод	0.10	Закрепление отсутствует
4132	541880.12	333606.64	Аналитический метод	0.10	Закрепление отсутствует
4133	541939.02	333525.40	Аналитический метод	0.10	Закрепление отсутствует
4134	541965.92	333488.29	Аналитический метод	0.10	Закрепление отсутствует
4135	541970.93	333462.59	Аналитический метод	0.10	Закрепление отсутствует
4136	541979.19	333446.03	Аналитический метод	0.10	Закрепление отсутствует
4137	541999.87	333436.98	Аналитический метод	0.10	Закрепление отсутствует
4138	542018.54	333440.01	Аналитический метод	0.10	Закрепление отсутствует
4139	542030.97	333435.67	Аналитический метод	0.10	Закрепление отсутствует
4140	542051.81	333426.35	Аналитический метод	0.10	Закрепление отсутствует
4141	542060.87	333419.61	Аналитический метод	0.10	Закрепление отсутствует
4142	542063.97	333412.10	Аналитический метод	0.10	Закрепление отсутствует
4143	542058.79	333405.38	Аналитический метод	0.10	Закрепление отсутствует
4144	542064.23	333392.19	Аналитический метод	0.10	Закрепление отсутствует
4145	542080.38	333360.55	Аналитический метод	0.10	Закрепление отсутствует

2. Сведения о характерных точках границ объекта					
Обозначение характерных точек границ	Координаты, м		Метод определения координат характерной точки	Средняя квадратическая погрешность положения характерной точки (Mt), м	Описание обозначения точки на местности (при наличии)
	X	Y			
1	2	3	4	5	6
4146	542080.90	333344.39	Аналитический метод	0.10	Закрепление отсутствует
4147	542098.98	333292.07	Аналитический метод	0.10	Закрепление отсутствует
4148	542108.40	333260.24	Аналитический метод	0.10	Закрепление отсутствует
4149	542123.49	333248.02	Аналитический метод	0.10	Закрепление отсутствует
4150	542147.62	333228.70	Аналитический метод	0.10	Закрепление отсутствует
4151	542170.51	333239.14	Аналитический метод	0.10	Закрепление отсутствует
4152	542186.74	333245.58	Аналитический метод	0.10	Закрепление отсутствует
4153	542210.41	333235.44	Аналитический метод	0.10	Закрепление отсутствует
4154	542216.23	333225.88	Аналитический метод	0.10	Закрепление отсутствует
4155	542225.56	333214.20	Аналитический метод	0.10	Закрепление отсутствует
4156	542239.23	333202.77	Аналитический метод	0.10	Закрепление отсутствует
4157	542246.57	333199.81	Аналитический метод	0.10	Закрепление отсутствует
4158	542264.14	333196.77	Аналитический метод	0.10	Закрепление отсутствует
4159	542288.61	333198.18	Аналитический метод	0.10	Закрепление отсутствует
4160	542311.31	333213.23	Аналитический метод	0.10	Закрепление отсутствует
4161	542333.66	333211.44	Аналитический метод	0.10	Закрепление отсутствует
4162	542359.20	333215.07	Аналитический метод	0.10	Закрепление отсутствует
4163	542384.32	333205.18	Аналитический метод	0.10	Закрепление отсутствует
4164	542389.64	333197.31	Аналитический метод	0.10	Закрепление отсутствует
4165	542403.20	333166.31	Аналитический метод	0.10	Закрепление отсутствует
4166	542411.39	333156.56	Аналитический метод	0.10	Закрепление отсутствует
4167	542485.43	333136.86	Аналитический метод	0.10	Закрепление отсутствует
4168	542518.25	333077.94	Аналитический метод	0.10	Закрепление отсутствует
4169	542516.59	333057.40	Аналитический метод	0.10	Закрепление отсутствует
4170	542499.38	333035.60	Аналитический метод	0.10	Закрепление отсутствует

2. Сведения о характерных точках границ объекта					
Обозначение характерных точек границ	Координаты, м		Метод определения координат характерной точки	Средняя квадратическая погрешность положения характерной точки (Mt), м	Описание обозначения точки на местности (при наличии)
	X	Y			
1	2	3	4	5	6
4171	542508.48	333028.53	Аналитический метод	0.10	Закрепление отсутствует
4172	542667.05	332905.29	Аналитический метод	0.10	Закрепление отсутствует
4173	542740.22	332838.04	Аналитический метод	0.10	Закрепление отсутствует
4174	542765.60	332757.12	Аналитический метод	0.10	Закрепление отсутствует
4175	542769.83	332743.62	Аналитический метод	0.10	Закрепление отсутствует
4176	542860.85	332696.02	Аналитический метод	0.10	Закрепление отсутствует
4177	542959.29	332580.34	Аналитический метод	0.10	Закрепление отсутствует
4178	542964.19	332574.59	Аналитический метод	0.10	Закрепление отсутствует
4179	542982.35	332547.99	Аналитический метод	0.10	Закрепление отсутствует
4180	543012.33	332500.58	Аналитический метод	0.10	Закрепление отсутствует
4181	543025.27	332482.71	Аналитический метод	0.10	Закрепление отсутствует
4182	543035.96	332469.04	Аналитический метод	0.10	Закрепление отсутствует
4183	543040.75	332456.91	Аналитический метод	0.10	Закрепление отсутствует
4184	543043.57	332444.46	Аналитический метод	0.10	Закрепление отсутствует
4185	543046.59	332424.91	Аналитический метод	0.10	Закрепление отсутствует
4186	543047.63	332406.96	Аналитический метод	0.10	Закрепление отсутствует
4187	543044.17	332392.61	Аналитический метод	0.10	Закрепление отсутствует
4188	543035.12	332373.89	Аналитический метод	0.10	Закрепление отсутствует
4189	543032.33	332364.82	Аналитический метод	0.10	Закрепление отсутствует
4190	543032.47	332330.62	Аналитический метод	0.10	Закрепление отсутствует
4191	543043.27	332309.45	Аналитический метод	0.10	Закрепление отсутствует
4192	543068.58	332289.11	Аналитический метод	0.10	Закрепление отсутствует
4193	543080.28	332264.97	Аналитический метод	0.10	Закрепление отсутствует
4194	543170.07	332213.13	Аналитический метод	0.10	Закрепление отсутствует
4195	543189.60	332197.34	Аналитический метод	0.10	Закрепление отсутствует

2. Сведения о характерных точках границ объекта					
Обозначение характерных точек границ	Координаты, м		Метод определения координат характерной точки	Средняя квадратическая погрешность положения характерной точки (Mt), м	Описание обозначения точки на местности (при наличии)
	X	Y			
1	2	3	4	5	6
4196	543196.62	332188.03	Аналитический метод	0.10	Закрепление отсутствует
4197	543216.78	332145.77	Аналитический метод	0.10	Закрепление отсутствует
4198	543218.73	332130.32	Аналитический метод	0.10	Закрепление отсутствует
4199	543216.57	332116.39	Аналитический метод	0.10	Закрепление отсутствует
4200	543193.55	332086.54	Аналитический метод	0.10	Закрепление отсутствует
4201	543167.41	332052.85	Аналитический метод	0.10	Закрепление отсутствует
4202	543138.03	332018.31	Аналитический метод	0.10	Закрепление отсутствует
4203	543134.38	332013.09	Аналитический метод	0.10	Закрепление отсутствует
4204	543126.39	331997.88	Аналитический метод	0.10	Закрепление отсутствует
4205	543121.14	331989.42	Аналитический метод	0.10	Закрепление отсутствует
4206	543100.70	331968.83	Аналитический метод	0.10	Закрепление отсутствует
4207	543090.54	331956.87	Аналитический метод	0.10	Закрепление отсутствует
4208	543083.90	331949.65	Аналитический метод	0.10	Закрепление отсутствует
4209	543078.51	331945.62	Аналитический метод	0.10	Закрепление отсутствует
4210	543084.71	331937.33	Аналитический метод	0.10	Закрепление отсутствует
4211	543078.70	331923.34	Аналитический метод	0.10	Закрепление отсутствует
4212	543063.50	331870.11	Аналитический метод	0.10	Закрепление отсутствует
4213	543046.77	331752.78	Аналитический метод	0.10	Закрепление отсутствует
4214	543043.56	331745.51	Аналитический метод	0.10	Закрепление отсутствует
4215	542961.13	331558.55	Аналитический метод	0.10	Закрепление отсутствует
4216	542952.57	331539.14	Аналитический метод	0.10	Закрепление отсутствует
4217	542960.25	331519.36	Аналитический метод	0.10	Закрепление отсутствует
4218	542995.70	331427.98	Аналитический метод	0.10	Закрепление отсутствует
4219	543012.61	331313.37	Аналитический метод	0.10	Закрепление отсутствует
4220	542964.51	331149.98	Аналитический метод	0.10	Закрепление отсутствует

2. Сведения о характерных точках границ объекта					
Обозначение характерных точек границ	Координаты, м		Метод определения координат характерной точки	Средняя квадратическая погрешность положения характерной точки (Mt), м	Описание обозначения точки на местности (при наличии)
	X	Y			
1	2	3	4	5	6
4221	542872.85	330929.87	Аналитический метод	0.10	Закрепление отсутствует
4222	542866.55	330914.74	Аналитический метод	0.10	Закрепление отсутствует
4223	542866.64	330898.46	Аналитический метод	0.10	Закрепление отсутствует
4224	542867.56	330737.40	Аналитический метод	0.10	Закрепление отсутствует
4225	542848.03	330460.68	Аналитический метод	0.10	Закрепление отсутствует
4226	542754.24	330206.41	Аналитический метод	0.10	Закрепление отсутствует
4227	542751.34	330198.54	Аналитический метод	0.10	Закрепление отсутствует
4228	542750.67	330183.47	Аналитический метод	0.10	Закрепление отсутствует
4229	542743.49	330021.57	Аналитический метод	0.10	Закрепление отсутствует
4230	542743.07	330012.12	Аналитический метод	0.10	Закрепление отсутствует
4231	542752.44	329933.47	Аналитический метод	0.10	Закрепление отсутствует
4232	542769.42	329879.83	Аналитический метод	0.10	Закрепление отсутствует
4233	542779.38	329831.52	Аналитический метод	0.10	Закрепление отсутствует
4234	542783.52	329747.30	Аналитический метод	0.10	Закрепление отсутствует
4235	542812.87	329585.11	Аналитический метод	0.10	Закрепление отсутствует
4236	542803.10	329506.90	Аналитический метод	0.10	Закрепление отсутствует
4237	542809.23	329502.26	Аналитический метод	0.10	Закрепление отсутствует
4238	542855.07	329467.59	Аналитический метод	0.10	Закрепление отсутствует
4239	542904.19	329351.22	Аналитический метод	0.10	Закрепление отсутствует
4240	542976.84	329243.05	Аналитический метод	0.10	Закрепление отсутствует
4241	543086.45	329076.17	Аналитический метод	0.10	Закрепление отсутствует
4242	543127.58	328922.46	Аналитический метод	0.10	Закрепление отсутствует
4243	543132.16	328905.34	Аналитический метод	0.10	Закрепление отсутствует
4244	543156.64	328898.77	Аналитический метод	0.10	Закрепление отсутствует
4245	543313.58	328856.66	Аналитический метод	0.10	Закрепление отсутствует

2. Сведения о характерных точках границ объекта					
Обозначение характерных точек границ	Координаты, м		Метод определения координат характерной точки	Средняя квадратическая погрешность положения характерной точки (Mt), м	Описание обозначения точки на местности (при наличии)
	X	Y			
1	2	3	4	5	6
4246	543330.17	328852.21	Аналитический метод	0.10	Закрепление отсутствует
4247	543345.81	328827.98	Аналитический метод	0.10	Закрепление отсутствует
4248	543378.00	328734.12	Аналитический метод	0.10	Закрепление отсутствует
4249	543490.28	328616.09	Аналитический метод	0.10	Закрепление отсутствует
4250	543554.67	328524.32	Аналитический метод	0.10	Закрепление отсутствует
4251	543544.97	328458.23	Аналитический метод	0.10	Закрепление отсутствует
4252	543552.63	328436.25	Аналитический метод	0.10	Закрепление отсутствует
4253	543579.86	328431.07	Аналитический метод	0.10	Закрепление отсутствует
4254	543614.37	328285.92	Аналитический метод	0.10	Закрепление отсутствует
4255	543606.03	328197.61	Аналитический метод	0.10	Закрепление отсутствует
4256	543612.06	328169.24	Аналитический метод	0.10	Закрепление отсутствует
4257	543639.79	328089.86	Аналитический метод	0.10	Закрепление отсутствует
4258	543695.69	327894.87	Аналитический метод	0.10	Закрепление отсутствует
4259	543672.16	327671.10	Аналитический метод	0.10	Закрепление отсутствует
4260	543672.66	327669.36	Аналитический метод	0.10	Закрепление отсутствует
4261	543731.72	327466.20	Аналитический метод	0.10	Закрепление отсутствует
4262	543639.54	327370.63	Аналитический метод	0.10	Закрепление отсутствует
4263	543519.32	327486.58	Аналитический метод	0.10	Закрепление отсутствует
4264	543504.79	327500.60	Аналитический метод	0.10	Закрепление отсутствует
4265	543485.53	327507.50	Аналитический метод	0.10	Закрепление отсутствует
4266	543357.21	327553.45	Аналитический метод	0.10	Закрепление отсутствует
4267	543349.92	327532.68	Аналитический метод	0.10	Закрепление отсутствует
4268	543315.34	327434.31	Аналитический метод	0.10	Закрепление отсутствует
4269	543308.61	327415.17	Аналитический метод	0.10	Закрепление отсутствует
4270	543307.54	327394.93	Аналитический метод	0.10	Закрепление отсутствует

2. Сведения о характерных точках границ объекта					
Обозначение характерных точек границ	Координаты, м		Метод определения координат характерной точки	Средняя квадратическая погрешность положения характерной точки (Mt), м	Описание обозначения точки на местности (при наличии)
	X	Y			
1	2	3	4	5	6
4271	543295.98	327176.28	Аналитический метод	0.10	Закрепление отсутствует
4272	543252.18	326975.82	Аналитический метод	0.10	Закрепление отсутствует
4273	543247.88	326956.12	Аналитический метод	0.10	Закрепление отсутствует
4274	543247.05	326935.89	Аналитический метод	0.10	Закрепление отсутствует
4275	543243.40	326846.56	Аналитический метод	0.10	Закрепление отсутствует
4276	543227.00	326728.92	Аналитический метод	0.10	Закрепление отсутствует
4277	543225.48	326717.99	Аналитический метод	0.10	Закрепление отсутствует
4278	543227.20	326716.65	Аналитический метод	0.10	Закрепление отсутствует
4279	543232.80	326712.57	Аналитический метод	0.10	Закрепление отсутствует
4280	543354.60	326623.78	Аналитический метод	0.10	Закрепление отсутствует
4281	543377.22	326609.93	Аналитический метод	0.10	Закрепление отсутствует
4282	543380.10	326608.17	Аналитический метод	0.10	Закрепление отсутствует
4283	543385.63	326602.22	Аналитический метод	0.10	Закрепление отсутствует
4284	543389.32	326595.88	Аналитический метод	0.10	Закрепление отсутствует
4285	543391.54	326583.11	Аналитический метод	0.10	Закрепление отсутствует
4286	543399.92	326562.45	Аналитический метод	0.10	Закрепление отсутствует
4287	543403.91	326556.34	Аналитический метод	0.10	Закрепление отсутствует
4288	543416.50	326545.49	Аналитический метод	0.10	Закрепление отсутствует
4289	543429.79	326504.43	Аналитический метод	0.10	Закрепление отсутствует
4290	543437.52	326483.90	Аналитический метод	0.10	Закрепление отсутствует
4291	543439.31	326471.30	Аналитический метод	0.10	Закрепление отсутствует
4292	543446.27	326466.07	Аналитический метод	0.10	Закрепление отсутствует
4293	543435.14	326374.56	Аналитический метод	0.10	Закрепление отсутствует
4294	543435.55	326326.50	Аналитический метод	0.10	Закрепление отсутствует
4295	543433.74	326297.55	Аналитический метод	0.10	Закрепление отсутствует

2. Сведения о характерных точках границ объекта					
Обозначение характерных точек границ	Координаты, м		Метод определения координат характерной точки	Средняя квадратическая погрешность положения характерной точки (Mt), м	Описание обозначения точки на местности (при наличии)
	X	Y			
1	2	3	4	5	6
4296	543419.81	326274.17	Аналитический метод	0.10	Закрепление отсутствует
4297	543393.34	326255.27	Аналитический метод	0.10	Закрепление отсутствует
4298	543376.10	326234.82	Аналитический метод	0.10	Закрепление отсутствует
4299	543359.37	326185.75	Аналитический метод	0.10	Закрепление отсутствует
4300	543353.47	326172.04	Аналитический метод	0.10	Закрепление отсутствует
4301	543347.41	326129.59	Аналитический метод	0.10	Закрепление отсутствует
4302	543349.04	326117.06	Аналитический метод	0.10	Закрепление отсутствует
4303	543356.66	326099.67	Аналитический метод	0.10	Закрепление отсутствует
4304	543391.58	326055.96	Аналитический метод	0.10	Закрепление отсутствует
4305	543404.47	326040.18	Аналитический метод	0.10	Закрепление отсутствует
4306	543420.21	326026.07	Аналитический метод	0.10	Закрепление отсутствует
4307	543449.20	326011.12	Аналитический метод	0.10	Закрепление отсутствует
4308	543476.37	326003.63	Аналитический метод	0.10	Закрепление отсутствует
4309	543499.57	325999.24	Аналитический метод	0.10	Закрепление отсутствует
4310	543509.14	325985.14	Аналитический метод	0.10	Закрепление отсутствует
4311	543511.07	325959.45	Аналитический метод	0.10	Закрепление отсутствует
4312	543509.54	325946.57	Аналитический метод	0.10	Закрепление отсутствует
4313	543503.42	325923.53	Аналитический метод	0.10	Закрепление отсутствует
4314	543487.17	325883.62	Аналитический метод	0.10	Закрепление отсутствует
4315	543485.38	325877.99	Аналитический метод	0.10	Закрепление отсутствует
4316	543490.66	325867.77	Аналитический метод	0.10	Закрепление отсутствует
4317	543504.16	325847.50	Аналитический метод	0.10	Закрепление отсутствует
4318	543568.95	325793.72	Аналитический метод	0.10	Закрепление отсутствует
4319	543582.32	325781.82	Аналитический метод	0.10	Закрепление отсутствует
4320	543589.45	325761.86	Аналитический метод	0.10	Закрепление отсутствует

2. Сведения о характерных точках границ объекта					
Обозначение характерных точек границ	Координаты, м		Метод определения координат характерной точки	Средняя квадратическая погрешность положения характерной точки (Mt), м	Описание обозначения точки на местности (при наличии)
	X	Y			
1	2	3	4	5	6
4321	543590.51	325748.92	Аналитический метод	0.10	Закрепление отсутствует
4322	543629.33	325696.11	Аналитический метод	0.10	Закрепление отсутствует
4323	543658.77	325675.69	Аналитический метод	0.10	Закрепление отсутствует
4324	543671.50	325661.83	Аналитический метод	0.10	Закрепление отсутствует
4325	543681.18	325635.66	Аналитический метод	0.10	Закрепление отсутствует
4326	543702.48	325608.41	Аналитический метод	0.10	Закрепление отсутствует
4327	543715.42	325587.13	Аналитический метод	0.10	Закрепление отсутствует
4328	543722.74	325570.37	Аналитический метод	0.10	Закрепление отсутствует
4329	543721.32	325557.75	Аналитический метод	0.10	Закрепление отсутствует
4330	543560.92	325429.77	Аналитический метод	0.10	Закрепление отсутствует
4331	543524.62	325397.49	Аналитический метод	0.10	Закрепление отсутствует
4332	543504.02	325377.58	Аналитический метод	0.10	Закрепление отсутствует
4333	543473.76	325340.77	Аналитический метод	0.10	Закрепление отсутствует
4334	543422.37	325283.87	Аналитический метод	0.10	Закрепление отсутствует
4335	543416.83	325273.25	Аналитический метод	0.10	Закрепление отсутствует
4336	543411.22	325256.74	Аналитический метод	0.10	Закрепление отсутствует
4337	543408.50	325246.02	Аналитический метод	0.10	Закрепление отсутствует
4338	543425.82	325229.18	Аналитический метод	0.10	Закрепление отсутствует
4339	543467.69	325183.05	Аналитический метод	0.10	Закрепление отсутствует
4340	543478.72	325173.73	Аналитический метод	0.10	Закрепление отсутствует
4341	543483.10	325170.34	Аналитический метод	0.10	Закрепление отсутствует
4342	543490.08	325165.80	Аналитический метод	0.10	Закрепление отсутствует
4343	543495.30	325162.95	Аналитический метод	0.10	Закрепление отсутствует
4344	543500.84	325160.90	Аналитический метод	0.10	Закрепление отсутствует
4345	543507.43	325158.94	Аналитический метод	0.10	Закрепление отсутствует

2. Сведения о характерных точках границ объекта					
Обозначение характерных точек границ	Координаты, м		Метод определения координат характерной точки	Средняя квадратическая погрешность положения характерной точки (Mt), м	Описание обозначения точки на местности (при наличии)
	X	Y			
1	2	3	4	5	6
4346	543516.25	325156.89	Аналитический метод	0.10	Закрепление отсутствует
4347	543523.80	325155.52	Аналитический метод	0.10	Закрепление отсутствует
4348	543539.30	325151.26	Аналитический метод	0.10	Закрепление отсутствует
4349	543550.72	325145.92	Аналитический метод	0.10	Закрепление отсутствует
4350	543556.56	325141.99	Аналитический метод	0.10	Закрепление отсутствует
4351	543565.32	325134.41	Аналитический метод	0.10	Закрепление отсутствует
4352	543571.82	325127.60	Аналитический метод	0.10	Закрепление отсутствует
4353	543578.52	325118.50	Аналитический метод	0.10	Закрепление отсутствует
4354	543582.39	325112.39	Аналитический метод	0.10	Закрепление отсутствует
4355	543586.40	325104.68	Аналитический метод	0.10	Закрепление отсутствует
4356	543596.60	325081.39	Аналитический метод	0.10	Закрепление отсутствует
4357	543611.14	325042.96	Аналитический метод	0.10	Закрепление отсутствует
4358	543633.64	324994.37	Аналитический метод	0.10	Закрепление отсутствует
4359	543637.08	324988.40	Аналитический метод	0.10	Закрепление отсутствует
4360	543640.18	324983.42	Аналитический метод	0.10	Закрепление отсутствует
4361	543664.18	324977.89	Аналитический метод	0.10	Закрепление отсутствует
4362	543689.68	324937.09	Аналитический метод	0.10	Закрепление отсутствует
4363	543714.01	324872.53	Аналитический метод	0.10	Закрепление отсутствует
4364	543749.11	324817.05	Аналитический метод	0.10	Закрепление отсутствует
4365	543756.11	324805.36	Аналитический метод	0.10	Закрепление отсутствует
4366	543761.42	324795.53	Аналитический метод	0.10	Закрепление отсутствует
4367	543780.68	324755.12	Аналитический метод	0.10	Закрепление отсутствует
4368	543793.77	324722.90	Аналитический метод	0.10	Закрепление отсутствует
4369	543799.19	324715.14	Аналитический метод	0.10	Закрепление отсутствует
4370	543804.51	324712.05	Аналитический метод	0.10	Закрепление отсутствует

2. Сведения о характерных точках границ объекта					
Обозначение характерных точек границ	Координаты, м		Метод определения координат характерной точки	Средняя квадратическая погрешность положения характерной точки (Mt), м	Описание обозначения точки на местности (при наличии)
	X	Y			
1	2	3	4	5	6
4371	543814.29	324710.46	Аналитический метод	0.10	Закрепление отсутствует
4372	543860.25	324729.22	Аналитический метод	0.10	Закрепление отсутствует
4373	543873.62	324735.57	Аналитический метод	0.10	Закрепление отсутствует
4374	543901.70	324749.68	Аналитический метод	0.10	Закрепление отсутствует
4375	543912.12	324754.03	Аналитический метод	0.10	Закрепление отсутствует
4376	543931.93	324761.53	Аналитический метод	0.10	Закрепление отсутствует
4377	544031.46	324785.65	Аналитический метод	0.10	Закрепление отсутствует
4378	544059.46	324798.80	Аналитический метод	0.10	Закрепление отсутствует
4379	544087.63	324809.29	Аналитический метод	0.10	Закрепление отсутствует
4380	544101.46	324803.68	Аналитический метод	0.10	Закрепление отсутствует
4381	544155.31	324742.17	Аналитический метод	0.10	Закрепление отсутствует
4382	544241.14	324660.80	Аналитический метод	0.10	Закрепление отсутствует
4383	544261.31	324641.04	Аналитический метод	0.10	Закрепление отсутствует
4384	544270.81	324635.02	Аналитический метод	0.10	Закрепление отсутствует
4385	544285.95	324619.60	Аналитический метод	0.10	Закрепление отсутствует
4386	544295.64	324597.23	Аналитический метод	0.10	Закрепление отсутствует
4387	544304.07	324549.09	Аналитический метод	0.10	Закрепление отсутствует
4388	544306.04	324532.70	Аналитический метод	0.10	Закрепление отсутствует
4389	544311.87	324413.64	Аналитический метод	0.10	Закрепление отсутствует
4390	544317.64	324382.23	Аналитический метод	0.10	Закрепление отсутствует
4391	544321.11	324349.42	Аналитический метод	0.10	Закрепление отсутствует
4392	544323.64	324333.78	Аналитический метод	0.10	Закрепление отсутствует
4393	544338.41	324299.64	Аналитический метод	0.10	Закрепление отсутствует
4394	544348.25	324279.60	Аналитический метод	0.10	Закрепление отсутствует
4395	544360.07	324252.30	Аналитический метод	0.10	Закрепление отсутствует

2. Сведения о характерных точках границ объекта					
Обозначение характерных точек границ	Координаты, м		Метод определения координат характерной точки	Средняя квадратическая погрешность положения характерной точки (Mt), м	Описание обозначения точки на местности (при наличии)
	X	Y			
1	2	3	4	5	6
4396	544369.54	324179.10	Аналитический метод	0.10	Закрепление отсутствует
4397	544364.89	324135.98	Аналитический метод	0.10	Закрепление отсутствует
4398	544366.15	324120.64	Аналитический метод	0.10	Закрепление отсутствует
4399	544367.96	324103.45	Аналитический метод	0.10	Закрепление отсутствует
4400	544369.81	324092.60	Аналитический метод	0.10	Закрепление отсутствует
4401	544373.58	324074.49	Аналитический метод	0.10	Закрепление отсутствует
4402	544378.19	324060.55	Аналитический метод	0.10	Закрепление отсутствует
4403	544385.92	324042.21	Аналитический метод	0.10	Закрепление отсутствует
4404	544392.41	324029.49	Аналитический метод	0.10	Закрепление отсутствует
4405	544399.31	324017.87	Аналитический метод	0.10	Закрепление отсутствует
4406	544411.23	324004.41	Аналитический метод	0.10	Закрепление отсутствует
4407	544420.45	323996.10	Аналитический метод	0.10	Закрепление отсутствует
4408	544425.62	323990.36	Аналитический метод	0.10	Закрепление отсутствует
4409	544437.92	323992.99	Аналитический метод	0.10	Закрепление отсутствует
4410	544453.54	323975.69	Аналитический метод	0.10	Закрепление отсутствует
4411	544477.76	323944.64	Аналитический метод	0.10	Закрепление отсутствует
4412	544518.50	323910.85	Аналитический метод	0.10	Закрепление отсутствует
4413	544528.48	323900.71	Аналитический метод	0.10	Закрепление отсутствует
4414	544536.61	323889.69	Аналитический метод	0.10	Закрепление отсутствует
4415	544559.04	323842.82	Аналитический метод	0.10	Закрепление отсутствует
4416	544573.17	323818.92	Аналитический метод	0.10	Закрепление отсутствует
4417	544580.60	323805.00	Аналитический метод	0.10	Закрепление отсутствует
4418	544586.75	323790.18	Аналитический метод	0.10	Закрепление отсутствует
4419	544593.54	323766.53	Аналитический метод	0.10	Закрепление отсутствует
4420	544594.51	323757.21	Аналитический метод	0.10	Закрепление отсутствует

2. Сведения о характерных точках границ объекта					
Обозначение характерных точек границ	Координаты, м		Метод определения координат характерной точки	Средняя квадратическая погрешность положения характерной точки (Mt), м	Описание обозначения точки на местности (при наличии)
	X	Y			
1	2	3	4	5	6
4421	544594.28	323755.63	Аналитический метод	0.10	Закрепление отсутствует
4422	544586.22	323752.41	Аналитический метод	0.10	Закрепление отсутствует
4423	544581.43	323719.29	Аналитический метод	0.10	Закрепление отсутствует
4424	544582.30	323698.79	Аналитический метод	0.10	Закрепление отсутствует
4425	544588.44	323684.80	Аналитический метод	0.10	Закрепление отсутствует
4426	544593.78	323676.57	Аналитический метод	0.10	Закрепление отсутствует
4427	544615.05	323652.23	Аналитический метод	0.10	Закрепление отсутствует
4428	544643.92	323622.89	Аналитический метод	0.10	Закрепление отсутствует
4429	544650.66	323616.56	Аналитический метод	0.10	Закрепление отсутствует
4430	544656.80	323623.09	Аналитический метод	0.10	Закрепление отсутствует
4431	544668.12	323612.46	Аналитический метод	0.10	Закрепление отсутствует
4432	544693.19	323586.76	Аналитический метод	0.10	Закрепление отсутствует
4433	544737.18	323533.52	Аналитический метод	0.10	Закрепление отсутствует
4434	544760.77	323498.41	Аналитический метод	0.10	Закрепление отсутствует
4435	544776.57	323466.65	Аналитический метод	0.10	Закрепление отсутствует
4436	544804.45	323424.49	Аналитический метод	0.10	Закрепление отсутствует
4437	544817.07	323413.66	Аналитический метод	0.10	Закрепление отсутствует
4438	544832.36	323404.85	Аналитический метод	0.10	Закрепление отсутствует
4439	544846.93	323399.63	Аналитический метод	0.10	Закрепление отсутствует
4440	544881.62	323392.64	Аналитический метод	0.10	Закрепление отсутствует
4441	544902.55	323383.47	Аналитический метод	0.10	Закрепление отсутствует
4442	544911.72	323380.39	Аналитический метод	0.10	Закрепление отсутствует
4443	544935.78	323378.14	Аналитический метод	0.10	Закрепление отсутствует
4444	544960.85	323380.39	Аналитический метод	0.10	Закрепление отсутствует
4445	544965.00	323380.00	Аналитический метод	0.10	Закрепление отсутствует

2. Сведения о характерных точках границ объекта					
Обозначение характерных точек границ	Координаты, м		Метод определения координат характерной точки	Средняя квадратическая погрешность положения характерной точки (Mt), м	Описание обозначения точки на местности (при наличии)
	X	Y			
1	2	3	4	5	6
4446	544974.14	323377.02	Аналитический метод	0.10	Закрепление отсутствует
4447	544984.73	323367.76	Аналитический метод	0.10	Закрепление отсутствует
4448	544992.35	323354.14	Аналитический метод	0.10	Закрепление отсутствует
4449	544995.49	323341.23	Аналитический метод	0.10	Закрепление отсутствует
4450	544995.38	323326.27	Аналитический метод	0.10	Закрепление отсутствует
4451	544991.69	323307.27	Аналитический метод	0.10	Закрепление отсутствует
4452	544982.29	323293.99	Аналитический метод	0.10	Закрепление отсутствует
4453	544972.12	323287.43	Аналитический метод	0.10	Закрепление отсутствует
4454	544963.31	323283.49	Аналитический метод	0.10	Закрепление отсутствует
4455	544950.53	323279.04	Аналитический метод	0.10	Закрепление отсутствует
4456	544937.87	323275.26	Аналитический метод	0.10	Закрепление отсутствует
4457	544916.73	323270.34	Аналитический метод	0.10	Закрепление отсутствует
4458	544909.98	323267.79	Аналитический метод	0.10	Закрепление отсутствует
4459	544905.00	323265.36	Аналитический метод	0.10	Закрепление отсутствует
4460	544895.00	323268.80	Аналитический метод	0.10	Закрепление отсутствует
4461	544885.55	323260.59	Аналитический метод	0.10	Закрепление отсутствует
4462	544877.72	323248.48	Аналитический метод	0.10	Закрепление отсутствует
4463	544875.04	323195.15	Аналитический метод	0.10	Закрепление отсутствует
4464	544879.88	323172.08	Аналитический метод	0.10	Закрепление отсутствует
4465	544883.74	323160.26	Аналитический метод	0.10	Закрепление отсутствует
4466	544892.00	323149.22	Аналитический метод	0.10	Закрепление отсутствует
4467	544897.68	323143.94	Аналитический метод	0.10	Закрепление отсутствует
4468	544904.21	323140.05	Аналитический метод	0.10	Закрепление отсутствует
4469	544914.77	323135.08	Аналитический метод	0.10	Закрепление отсутствует
4470	544929.67	323129.33	Аналитический метод	0.10	Закрепление отсутствует

2. Сведения о характерных точках границ объекта					
Обозначение характерных точек границ	Координаты, м		Метод определения координат характерной точки	Средняя квадратическая погрешность положения характерной точки (Mt), м	Описание обозначения точки на местности (при наличии)
	X	Y			
1	2	3	4	5	6
4471	544932.15	323128.49	Аналитический метод	0.10	Закрепление отсутствует
4472	544939.04	323134.51	Аналитический метод	0.10	Закрепление отсутствует
4473	544946.37	323132.00	Аналитический метод	0.10	Закрепление отсутствует
4474	544955.99	323127.93	Аналитический метод	0.10	Закрепление отсутствует
4475	544964.54	323122.08	Аналитический метод	0.10	Закрепление отсутствует
4476	544969.80	323116.33	Аналитический метод	0.10	Закрепление отсутствует
4477	544980.55	323100.82	Аналитический метод	0.10	Закрепление отсутствует
4478	544994.62	323077.45	Аналитический метод	0.10	Закрепление отсутствует
4479	544999.03	323068.05	Аналитический метод	0.10	Закрепление отсутствует
4480	545001.35	323059.18	Аналитический метод	0.10	Закрепление отсутствует
4481	545001.90	323052.19	Аналитический метод	0.10	Закрепление отсутствует
4482	545002.17	323045.99	Аналитический метод	0.10	Закрепление отсутствует
4483	545002.13	323040.50	Аналитический метод	0.10	Закрепление отсутствует
4484	545001.46	323035.11	Аналитический метод	0.10	Закрепление отсутствует
4485	545000.35	323030.61	Аналитический метод	0.10	Закрепление отсутствует
4486	544998.58	323026.50	Аналитический метод	0.10	Закрепление отсутствует
4487	544996.46	323022.53	Аналитический метод	0.10	Закрепление отсутствует
4488	544993.41	323018.04	Аналитический метод	0.10	Закрепление отсутствует
4489	544990.11	323013.96	Аналитический метод	0.10	Закрепление отсутствует
4490	544984.76	323008.60	Аналитический метод	0.10	Закрепление отсутствует
4491	544962.72	322987.69	Аналитический метод	0.10	Закрепление отсутствует
4492	544954.45	322974.67	Аналитический метод	0.10	Закрепление отсутствует
4493	544942.77	322947.38	Аналитический метод	0.10	Закрепление отсутствует
4494	544939.08	322940.39	Аналитический метод	0.10	Закрепление отсутствует
4495	544937.42	322938.05	Аналитический метод	0.10	Закрепление отсутствует

2. Сведения о характерных точках границ объекта					
Обозначение характерных точек границ	Координаты, м		Метод определения координат характерной точки	Средняя квадратическая погрешность положения характерной точки (Mt), м	Описание обозначения точки на местности (при наличии)
	X	Y			
1	2	3	4	5	6
4496	544932.06	322931.80	Аналитический метод	0.10	Закрепление отсутствует
4497	544913.56	322911.66	Аналитический метод	0.10	Закрепление отсутствует
4498	544910.37	322906.85	Аналитический метод	0.10	Закрепление отсутствует
4499	544908.07	322901.76	Аналитический метод	0.10	Закрепление отсутствует
4500	544905.47	322890.40	Аналитический метод	0.10	Закрепление отсутствует
4501	544901.65	322874.53	Аналитический метод	0.10	Закрепление отсутствует
4502	544900.55	322867.15	Аналитический метод	0.10	Закрепление отсутствует
4503	544891.51	322863.62	Аналитический метод	0.10	Закрепление отсутствует
4504	544888.82	322845.59	Аналитический метод	0.10	Закрепление отсутствует
4505	544885.74	322822.00	Аналитический метод	0.10	Закрепление отсутствует
4506	544882.00	322803.28	Аналитический метод	0.10	Закрепление отсутствует
4507	544872.56	322769.71	Аналитический метод	0.10	Закрепление отсутствует
4508	544871.07	322762.45	Аналитический метод	0.10	Закрепление отсутствует
4509	544870.34	322755.32	Аналитический метод	0.10	Закрепление отсутствует
4510	544870.13	322747.93	Аналитический метод	0.10	Закрепление отсутствует
4511	544870.86	322738.58	Аналитический метод	0.10	Закрепление отсутствует
4512	544871.74	322730.74	Аналитический метод	0.10	Закрепление отсутствует
4513	544875.10	322720.95	Аналитический метод	0.10	Закрепление отсутствует
4514	544879.10	322713.04	Аналитический метод	0.10	Закрепление отсутствует
4515	544888.90	322700.14	Аналитический метод	0.10	Закрепление отсутствует
4516	544898.39	322691.20	Аналитический метод	0.10	Закрепление отсутствует
4517	544909.49	322683.04	Аналитический метод	0.10	Закрепление отсутствует
4518	544925.54	322673.55	Аналитический метод	0.10	Закрепление отсутствует
4519	544943.86	322666.67	Аналитический метод	0.10	Закрепление отсутствует
4520	544956.03	322664.20	Аналитический метод	0.10	Закрепление отсутствует

2. Сведения о характерных точках границ объекта					
Обозначение характерных точек границ	Координаты, м		Метод определения координат характерной точки	Средняя квадратическая погрешность положения характерной точки (Mt), м	Описание обозначения точки на местности (при наличии)
	X	Y			
1	2	3	4	5	6
4521	544971.13	322664.82	Аналитический метод	0.10	Закрепление отсутствует
4522	544985.50	322668.96	Аналитический метод	0.10	Закрепление отсутствует
4523	545010.15	322682.52	Аналитический метод	0.10	Закрепление отсутствует
4524	545030.27	322699.59	Аналитический метод	0.10	Закрепление отсутствует
4525	545058.79	322715.71	Аналитический метод	0.10	Закрепление отсутствует
4526	545085.06	322736.02	Аналитический метод	0.10	Закрепление отсутствует
4527	545104.40	322754.62	Аналитический метод	0.10	Закрепление отсутствует
4528	545117.29	322771.33	Аналитический метод	0.10	Закрепление отсутствует
4529	545158.05	322840.68	Аналитический метод	0.10	Закрепление отсутствует
4530	545164.41	322847.86	Аналитический метод	0.10	Закрепление отсутствует
4531	545170.46	322853.12	Аналитический метод	0.10	Закрепление отсутствует
4532	545174.68	322855.56	Аналитический метод	0.10	Закрепление отсутствует
4533	545187.96	322858.65	Аналитический метод	0.10	Закрепление отсутствует
4534	545201.63	322856.19	Аналитический метод	0.10	Закрепление отсутствует
4535	545226.49	322846.91	Аналитический метод	0.10	Закрепление отсутствует
4536	545245.19	322844.89	Аналитический метод	0.10	Закрепление отсутствует
4537	545274.30	322847.59	Аналитический метод	0.10	Закрепление отсутствует
4538	545308.77	322855.25	Аналитический метод	0.10	Закрепление отсутствует
4539	545327.52	322857.43	Аналитический метод	0.10	Закрепление отсутствует
4540	545377.98	322848.75	Аналитический метод	0.10	Закрепление отсутствует
4541	545390.70	322848.75	Аналитический метод	0.10	Закрепление отсутствует
4542	545428.65	322853.61	Аналитический метод	0.10	Закрепление отсутствует
4543	545449.57	322859.87	Аналитический метод	0.10	Закрепление отсутствует
4544	545467.91	322868.38	Аналитический метод	0.10	Закрепление отсутствует
4545	545478.44	322875.82	Аналитический метод	0.10	Закрепление отсутствует

2. Сведения о характерных точках границ объекта					
Обозначение характерных точек границ	Координаты, м		Метод определения координат характерной точки	Средняя квадратическая погрешность положения характерной точки (Mt), м	Описание обозначения точки на местности (при наличии)
	X	Y			
1	2	3	4	5	6
4546	545508.32	322899.58	Аналитический метод	0.10	Закрепление отсутствует
4547	545517.58	322905.47	Аналитический метод	0.10	Закрепление отсутствует
4548	545533.93	322914.33	Аналитический метод	0.10	Закрепление отсутствует
4549	545570.27	322916.33	Аналитический метод	0.10	Закрепление отсутствует
4550	545629.21	322888.21	Аналитический метод	0.10	Закрепление отсутствует
4551	545642.42	322876.55	Аналитический метод	0.10	Закрепление отсутствует
4552	545680.45	322859.38	Аналитический метод	0.10	Закрепление отсутствует
4553	545690.91	322857.98	Аналитический метод	0.10	Закрепление отсутствует
4554	545708.22	322863.21	Аналитический метод	0.10	Закрепление отсутствует
4555	545715.30	322868.55	Аналитический метод	0.10	Закрепление отсутствует
4556	545726.89	322878.79	Аналитический метод	0.10	Закрепление отсутствует
4557	545749.35	322912.07	Аналитический метод	0.10	Закрепление отсутствует
4558	545762.85	322926.21	Аналитический метод	0.10	Закрепление отсутствует
4559	545797.27	322948.28	Аналитический метод	0.10	Закрепление отсутствует
4560	545826.61	322967.76	Аналитический метод	0.10	Закрепление отсутствует
4561	545833.88	322980.40	Аналитический метод	0.10	Закрепление отсутствует
4562	545837.00	322995.92	Аналитический метод	0.10	Закрепление отсутствует
4563	545837.46	323007.50	Аналитический метод	0.10	Закрепление отсутствует
4564	545840.26	323026.55	Аналитический метод	0.10	Закрепление отсутствует
4565	545842.83	323034.77	Аналитический метод	0.10	Закрепление отсутствует
4566	545845.81	323041.70	Аналитический метод	0.10	Закрепление отсутствует
4567	545856.39	323058.91	Аналитический метод	0.10	Закрепление отсутствует
4568	545861.79	323065.71	Аналитический метод	0.10	Закрепление отсутствует
4569	545869.06	323072.97	Аналитический метод	0.10	Закрепление отсутствует
4570	545877.03	323080.01	Аналитический метод	0.10	Закрепление отсутствует

2. Сведения о характерных точках границ объекта					
Обозначение характерных точек границ	Координаты, м		Метод определения координат характерной точки	Средняя квадратическая погрешность положения характерной точки (Mt), м	Описание обозначения точки на местности (при наличии)
	X	Y			
1	2	3	4	5	6
4571	545883.62	323085.44	Аналитический метод	0.10	Закрепление отсутствует
4572	545894.90	323094.72	Аналитический метод	0.10	Закрепление отсутствует
4573	545905.47	323103.12	Аналитический метод	0.10	Закрепление отсутствует
4574	545921.30	323115.25	Аналитический метод	0.10	Закрепление отсутствует
4575	545956.27	323149.68	Аналитический метод	0.10	Закрепление отсутствует
4576	545961.55	323153.06	Аналитический метод	0.10	Закрепление отсутствует
4577	545970.47	323155.86	Аналитический метод	0.10	Закрепление отсутствует
4578	545987.81	323156.38	Аналитический метод	0.10	Закрепление отсутствует
4579	545998.17	323155.41	Аналитический метод	0.10	Закрепление отсутствует
4580	546045.26	323144.86	Аналитический метод	0.10	Закрепление отсутствует
4581	546050.93	323143.55	Аналитический метод	0.10	Закрепление отсутствует
4582	546058.20	323151.32	Аналитический метод	0.10	Закрепление отсутствует
4583	546072.70	323147.96	Аналитический метод	0.10	Закрепление отсутствует
4584	546082.29	323144.89	Аналитический метод	0.10	Закрепление отсутствует
4585	546096.60	323136.40	Аналитический метод	0.10	Закрепление отсутствует
4586	546106.76	323127.12	Аналитический метод	0.10	Закрепление отсутствует
4587	546134.48	323089.07	Аналитический метод	0.10	Закрепление отсутствует
4588	546168.48	323030.26	Аналитический метод	0.10	Закрепление отсутствует
4589	546178.90	323017.30	Аналитический метод	0.10	Закрепление отсутствует
4590	546218.36	322975.95	Аналитический метод	0.10	Закрепление отсутствует
4591	546235.00	322955.45	Аналитический метод	0.10	Закрепление отсутствует
4592	546256.27	322928.17	Аналитический метод	0.10	Закрепление отсутствует
4593	546262.39	322918.40	Аналитический метод	0.10	Закрепление отсутствует
4594	546271.04	322901.24	Аналитический метод	0.10	Закрепление отсутствует
4595	546278.31	322880.40	Аналитический метод	0.10	Закрепление отсутствует

2. Сведения о характерных точках границ объекта					
Обозначение характерных точек границ	Координаты, м		Метод определения координат характерной точки	Средняя квадратическая погрешность положения характерной точки (Mt), м	Описание обозначения точки на местности (при наличии)
	X	Y			
1	2	3	4	5	6
4596	546298.27	322833.06	Аналитический метод	0.10	Закрепление отсутствует
4597	546301.30	322819.30	Аналитический метод	0.10	Закрепление отсутствует
4598	546300.86	322810.36	Аналитический метод	0.10	Закрепление отсутствует
4599	546299.93	322806.08	Аналитический метод	0.10	Закрепление отсутствует
4600	546298.17	322801.02	Аналитический метод	0.10	Закрепление отсутствует
4601	546293.83	322793.12	Аналитический метод	0.10	Закрепление отсутствует
4602	546279.71	322775.59	Аналитический метод	0.10	Закрепление отсутствует
4603	546274.96	322772.23	Аналитический метод	0.10	Закрепление отсутствует
4604	546248.41	322740.39	Аналитический метод	0.10	Закрепление отсутствует
4605	546242.06	322730.79	Аналитический метод	0.10	Закрепление отсутствует
4606	546237.41	322722.73	Аналитический метод	0.10	Закрепление отсутствует
4607	546233.83	322714.82	Аналитический метод	0.10	Закрепление отсутствует
4608	546229.24	322701.73	Аналитический метод	0.10	Закрепление отсутствует
4609	546222.84	322677.60	Аналитический метод	0.10	Закрепление отсутствует
4610	546221.60	322663.08	Аналитический метод	0.10	Закрепление отсутствует
4611	546225.28	322632.04	Аналитический метод	0.10	Закрепление отсутствует
4612	546230.95	322614.70	Аналитический метод	0.10	Закрепление отсутствует
4613	546244.69	322591.91	Аналитический метод	0.10	Закрепление отсутствует
4614	546257.43	322578.19	Аналитический метод	0.10	Закрепление отсутствует
4615	546306.09	322539.76	Аналитический метод	0.10	Закрепление отсутствует
4616	546333.48	322495.66	Аналитический метод	0.10	Закрепление отсутствует
4617	546361.91	322444.12	Аналитический метод	0.10	Закрепление отсутствует
4618	546374.04	322423.81	Аналитический метод	0.10	Закрепление отсутствует
4619	546393.35	322394.31	Аналитический метод	0.10	Закрепление отсутствует
4620	546418.32	322362.58	Аналитический метод	0.10	Закрепление отсутствует

2. Сведения о характерных точках границ объекта					
Обозначение характерных точек границ	Координаты, м		Метод определения координат характерной точки	Средняя квадратическая погрешность положения характерной точки (Mt), м	Описание обозначения точки на местности (при наличии)
	X	Y			
1	2	3	4	5	6
4621	546427.68	322351.66	Аналитический метод	0.10	Закрепление отсутствует
4622	546447.09	322332.12	Аналитический метод	0.10	Закрепление отсутствует
4623	546464.16	322318.29	Аналитический метод	0.10	Закрепление отсутствует
4624	546493.06	322303.63	Аналитический метод	0.10	Закрепление отсутствует
4625	546635.18	322309.22	Аналитический метод	0.10	Закрепление отсутствует
4626	546729.69	322314.38	Аналитический метод	0.10	Закрепление отсутствует
4627	546767.22	322290.25	Аналитический метод	0.10	Закрепление отсутствует
4628	546797.83	322252.73	Аналитический метод	0.10	Закрепление отсутствует
4629	546833.88	322190.86	Аналитический метод	0.10	Закрепление отсутствует
4630	546872.08	322128.34	Аналитический метод	0.10	Закрепление отсутствует
4631	546877.67	322121.98	Аналитический метод	0.10	Закрепление отсутствует
4632	546883.85	322116.78	Аналитический метод	0.10	Закрепление отсутствует
4633	546890.37	322112.83	Аналитический метод	0.10	Закрепление отсутствует
4634	546923.84	322109.55	Аналитический метод	0.10	Закрепление отсутствует
4635	546950.01	322118.13	Аналитический метод	0.10	Закрепление отсутствует
4636	547030.00	322141.25	Аналитический метод	0.10	Закрепление отсутствует
4637	547037.74	322142.82	Аналитический метод	0.10	Закрепление отсутствует
4638	547044.02	322143.76	Аналитический метод	0.10	Закрепление отсутствует
4639	547049.41	322143.76	Аналитический метод	0.10	Закрепление отсутствует
4640	547054.86	322143.17	Аналитический метод	0.10	Закрепление отсутствует
4641	547061.26	322141.56	Аналитический метод	0.10	Закрепление отсутствует
4642	547068.46	322138.83	Аналитический метод	0.10	Закрепление отсутствует
4643	547075.10	322136.00	Аналитический метод	0.10	Закрепление отсутствует
4644	547100.57	322120.50	Аналитический метод	0.10	Закрепление отсутствует
4645	547108.43	322114.49	Аналитический метод	0.10	Закрепление отсутствует

2. Сведения о характерных точках границ объекта					
Обозначение характерных точек границ	Координаты, м		Метод определения координат характерной точки	Средняя квадратическая погрешность положения характерной точки (Mt), м	Описание обозначения точки на местности (при наличии)
	X	Y			
1	2	3	4	5	6
4646	547121.28	322103.69	Аналитический метод	0.10	Закрепление отсутствует
4647	547133.43	322086.85	Аналитический метод	0.10	Закрепление отсутствует
4648	547141.11	322070.89	Аналитический метод	0.10	Закрепление отсутствует
4649	547151.14	322044.27	Аналитический метод	0.10	Закрепление отсутствует
4650	547152.65	322040.69	Аналитический метод	0.10	Закрепление отсутствует
4651	547142.74	322027.61	Аналитический метод	0.10	Закрепление отсутствует
4652	547171.62	321959.07	Аналитический метод	0.10	Закрепление отсутствует
4653	547194.02	321913.20	Аналитический метод	0.10	Закрепление отсутствует
4654	547200.30	321901.62	Аналитический метод	0.10	Закрепление отсутствует
4655	547207.38	321889.79	Аналитический метод	0.10	Закрепление отсутствует
4656	547216.75	321875.95	Аналитический метод	0.10	Закрепление отсутствует
4657	547226.61	321856.80	Аналитический метод	0.10	Закрепление отсутствует
4658	547260.59	321796.59	Аналитический метод	0.10	Закрепление отсутствует
4659	547267.91	321784.95	Аналитический метод	0.10	Закрепление отсутствует
4660	547277.39	321756.30	Аналитический метод	0.10	Закрепление отсутствует
4661	547301.07	321716.27	Аналитический метод	0.10	Закрепление отсутствует
4662	547369.28	321644.12	Аналитический метод	0.10	Закрепление отсутствует
4663	547431.80	321599.87	Аналитический метод	0.10	Закрепление отсутствует
4664	547478.59	321547.77	Аналитический метод	0.10	Закрепление отсутствует
4665	547498.31	321527.20	Аналитический метод	0.10	Закрепление отсутствует
4666	547516.24	321480.31	Аналитический метод	0.10	Закрепление отсутствует
4667	547533.38	321471.91	Аналитический метод	0.10	Закрепление отсутствует
4668	547551.24	321476.75	Аналитический метод	0.10	Закрепление отсутствует
4669	547572.57	321470.70	Аналитический метод	0.10	Закрепление отсутствует
4670	547613.17	321468.40	Аналитический метод	0.10	Закрепление отсутствует

2. Сведения о характерных точках границ объекта					
Обозначение характерных точек границ	Координаты, м		Метод определения координат характерной точки	Средняя квадратическая погрешность положения характерной точки (Mt), м	Описание обозначения точки на местности (при наличии)
	X	Y			
1	2	3	4	5	6
4671	547621.90	321464.81	Аналитический метод	0.10	Закрепление отсутствует
4672	547625.26	321473.00	Аналитический метод	0.10	Закрепление отсутствует
4673	547633.15	321469.76	Аналитический метод	0.10	Закрепление отсутствует
4674	547640.52	321465.56	Аналитический метод	0.10	Закрепление отсутствует
4675	547648.55	321458.20	Аналитический метод	0.10	Закрепление отсутствует
4676	547672.98	321429.18	Аналитический метод	0.10	Закрепление отсутствует
4677	547682.55	321409.77	Аналитический метод	0.10	Закрепление отсутствует
4678	547685.80	321382.55	Аналитический метод	0.10	Закрепление отсутствует
4679	547692.06	321366.19	Аналитический метод	0.10	Закрепление отсутствует
4680	547730.45	321334.16	Аналитический метод	0.10	Закрепление отсутствует
4681	547771.29	321289.13	Аналитический метод	0.10	Закрепление отсутствует
4682	547779.06	321279.34	Аналитический метод	0.10	Закрепление отсутствует
4683	547781.08	321275.36	Аналитический метод	0.10	Закрепление отсутствует
4684	547783.39	321269.90	Аналитический метод	0.10	Закрепление отсутствует
4685	547786.03	321260.80	Аналитический метод	0.10	Закрепление отсутствует
4686	547785.76	321259.22	Аналитический метод	0.10	Закрепление отсутствует
4687	547776.15	321255.73	Аналитический метод	0.10	Закрепление отсутствует
4688	547773.29	321238.55	Аналитический метод	0.10	Закрепление отсутствует
4689	547766.22	321222.54	Аналитический метод	0.10	Закрепление отсутствует
4690	547731.33	321151.37	Аналитический метод	0.10	Закрепление отсутствует
4691	547722.17	321136.43	Аналитический метод	0.10	Закрепление отсутствует
4692	547717.47	321134.17	Аналитический метод	0.10	Закрепление отсутствует
4693	547712.33	321133.86	Аналитический метод	0.10	Закрепление отсутствует
4694	547702.43	321137.94	Аналитический метод	0.10	Закрепление отсутствует
4695	547676.80	321152.93	Аналитический метод	0.10	Закрепление отсутствует

2. Сведения о характерных точках границ объекта					
Обозначение характерных точек границ	Координаты, м		Метод определения координат характерной точки	Средняя квадратическая погрешность положения характерной точки (Mt), м	Описание обозначения точки на местности (при наличии)
	X	Y			
1	2	3	4	5	6
4696	547646.88	321174.15	Аналитический метод	0.10	Закрепление отсутствует
4697	547636.75	321180.04	Аналитический метод	0.10	Закрепление отсутствует
4698	547628.40	321183.28	Аналитический метод	0.10	Закрепление отсутствует
4699	547608.97	321188.48	Аналитический метод	0.10	Закрепление отсутствует
4700	547600.14	321190.04	Аналитический метод	0.10	Закрепление отсутствует
4701	547592.68	321190.84	Аналитический метод	0.10	Закрепление отсутствует
4702	547580.45	321190.30	Аналитический метод	0.10	Закрепление отсутствует
4703	547570.42	321188.44	Аналитический метод	0.10	Закрепление отсутствует
4704	547564.67	321186.97	Аналитический метод	0.10	Закрепление отсутствует
4705	547548.51	321181.92	Аналитический метод	0.10	Закрепление отсутствует
4706	547543.08	321178.52	Аналитический метод	0.10	Закрепление отсутствует
4707	547543.52	321166.25	Аналитический метод	0.10	Закрепление отсутствует
4708	547529.62	321157.53	Аналитический метод	0.10	Закрепление отсутствует
4709	547514.88	321149.91	Аналитический метод	0.10	Закрепление отсутствует
4710	547506.32	321147.39	Аналитический метод	0.10	Закрепление отсутствует
4711	547488.89	321148.17	Аналитический метод	0.10	Закрепление отсутствует
4712	547465.51	321157.37	Аналитический метод	0.10	Закрепление отсутствует
4713	547454.77	321162.23	Аналитический метод	0.10	Закрепление отсутствует
4714	547445.98	321166.97	Аналитический метод	0.10	Закрепление отсутствует
4715	547441.18	321169.91	Аналитический метод	0.10	Закрепление отсутствует
4716	547437.59	321172.82	Аналитический метод	0.10	Закрепление отсутствует
4717	547434.46	321176.52	Аналитический метод	0.10	Закрепление отсутствует
4718	547428.81	321186.11	Аналитический метод	0.10	Закрепление отсутствует
4719	547410.74	321204.65	Аналитический метод	0.10	Закрепление отсутствует
4720	547379.59	321236.62	Аналитический метод	0.10	Закрепление отсутствует

2. Сведения о характерных точках границ объекта					
Обозначение характерных точек границ	Координаты, м		Метод определения координат характерной точки	Средняя квадратическая погрешность положения характерной точки (Mt), м	Описание обозначения точки на местности (при наличии)
	X	Y			
1	2	3	4	5	6
4721	547352.37	321238.43	Аналитический метод	0.10	Закрепление отсутствует
4722	547288.87	321248.56	Аналитический метод	0.10	Закрепление отсутствует
4723	547260.18	321259.40	Аналитический метод	0.10	Закрепление отсутствует
4724	547235.01	321272.04	Аналитический метод	0.10	Закрепление отсутствует
4725	547211.31	321285.76	Аналитический метод	0.10	Закрепление отсутствует
4726	547191.19	321309.98	Аналитический метод	0.10	Закрепление отсутствует
4727	547172.43	321336.67	Аналитический метод	0.10	Закрепление отсутствует
4728	547168.24	321339.53	Аналитический метод	0.10	Закрепление отсутствует
4729	547159.74	321343.36	Аналитический метод	0.10	Закрепление отсутствует
4730	547151.88	321344.75	Аналитический метод	0.10	Закрепление отсутствует
4731	547137.11	321345.83	Аналитический метод	0.10	Закрепление отсутствует
4732	547114.92	321348.57	Аналитический метод	0.10	Закрепление отсутствует
4733	547106.83	321349.90	Аналитический метод	0.10	Закрепление отсутствует
4734	547098.78	321351.43	Аналитический метод	0.10	Закрепление отсутствует
4735	547083.99	321354.91	Аналитический метод	0.10	Закрепление отсутствует
4736	547069.35	321358.94	Аналитический метод	0.10	Закрепление отсутствует
4737	547038.28	321369.33	Аналитический метод	0.10	Закрепление отсутствует
4738	547020.80	321372.04	Аналитический метод	0.10	Закрепление отсутствует
4739	546998.15	321371.68	Аналитический метод	0.10	Закрепление отсутствует
4740	546991.68	321370.28	Аналитический метод	0.10	Закрепление отсутствует
4741	546983.30	321379.50	Аналитический метод	0.10	Закрепление отсутствует
4742	546976.74	321378.08	Аналитический метод	0.10	Закрепление отсутствует
4743	546959.94	321363.04	Аналитический метод	0.10	Закрепление отсутствует
4744	546954.31	321354.90	Аналитический метод	0.10	Закрепление отсутствует
4745	546951.79	321348.44	Аналитический метод	0.10	Закрепление отсутствует

2. Сведения о характерных точках границ объекта					
Обозначение характерных точек границ	Координаты, м		Метод определения координат характерной точки	Средняя квадратическая погрешность положения характерной точки (Mt), м	Описание обозначения точки на местности (при наличии)
	X	Y			
1	2	3	4	5	6
4746	546949.47	321323.35	Аналитический метод	0.10	Закрепление отсутствует
4747	546950.63	321285.48	Аналитический метод	0.10	Закрепление отсутствует
4748	546912.83	321284.32	Аналитический метод	0.10	Закрепление отсутствует
4749	546886.01	321282.26	Аналитический метод	0.10	Закрепление отсутствует
4750	546864.68	321278.82	Аналитический метод	0.10	Закрепление отсутствует
4751	546796.96	321257.37	Аналитический метод	0.10	Закрепление отсутствует
4752	546712.53	321239.67	Аналитический метод	0.10	Закрепление отсутствует
4753	546686.86	321236.28	Аналитический метод	0.10	Закрепление отсутствует
4754	546666.77	321235.47	Аналитический метод	0.10	Закрепление отсутствует
4755	546648.73	321236.23	Аналитический метод	0.10	Закрепление отсутствует
4756	546643.00	321236.87	Аналитический метод	0.10	Закрепление отсутствует
4757	546629.71	321240.70	Аналитический метод	0.10	Закрепление отсутствует
4758	546624.73	321244.05	Аналитический метод	0.10	Закрепление отсутствует
4759	546617.58	321233.40	Аналитический метод	0.10	Закрепление отсутствует
4760	546606.10	321241.12	Аналитический метод	0.10	Закрепление отсутствует
4761	546551.81	321254.27	Аналитический метод	0.10	Закрепление отсутствует
4762	546516.40	321251.51	Аналитический метод	0.10	Закрепление отсутствует
4763	546510.54	321246.70	Аналитический метод	0.10	Закрепление отсутствует
4764	546501.83	321235.26	Аналитический метод	0.10	Закрепление отсутствует
4765	546478.83	321187.08	Аналитический метод	0.10	Закрепление отсутствует
4766	546342.29	321112.66	Аналитический метод	0.10	Закрепление отсутствует
4767	546341.71	321089.19	Аналитический метод	0.10	Закрепление отсутствует
4768	546311.62	321072.79	Аналитический метод	0.10	Закрепление отсутствует
4769	546249.84	321038.81	Аналитический метод	0.10	Закрепление отсутствует
4770	545991.99	320876.77	Аналитический метод	0.10	Закрепление отсутствует

2. Сведения о характерных точках границ объекта					
Обозначение характерных точек границ	Координаты, м		Метод определения координат характерной точки	Средняя квадратическая погрешность положения характерной точки (Mt), м	Описание обозначения точки на местности (при наличии)
	X	Y			
1	2	3	4	5	6
4771	545947.13	320842.57	Аналитический метод	0.10	Закрепление отсутствует
4772	545926.27	320825.34	Аналитический метод	0.10	Закрепление отсутствует
4773	545897.72	320795.42	Аналитический метод	0.10	Закрепление отсутствует
4774	545888.68	320778.32	Аналитический метод	0.10	Закрепление отсутствует
4775	545882.42	320761.19	Аналитический метод	0.10	Закрепление отсутствует
4776	545875.97	320737.96	Аналитический метод	0.10	Закрепление отсутствует
4777	545873.81	320726.82	Аналитический метод	0.10	Закрепление отсутствует
4778	545871.09	320707.86	Аналитический метод	0.10	Закрепление отсутствует
4779	545873.48	320629.81	Аналитический метод	0.10	Закрепление отсутствует
4780	545870.73	320624.40	Аналитический метод	0.10	Закрепление отсутствует
4781	545866.27	320617.75	Аналитический метод	0.10	Закрепление отсутствует
4782	545861.87	320612.95	Аналитический метод	0.10	Закрепление отсутствует
4783	545837.04	320589.32	Аналитический метод	0.10	Закрепление отсутствует
4784	545830.59	320582.57	Аналитический метод	0.10	Закрепление отсутствует
4785	545823.91	320573.81	Аналитический метод	0.10	Закрепление отсутствует
4786	545800.64	320541.45	Аналитический метод	0.10	Закрепление отсутствует
4787	545776.37	320505.51	Аналитический метод	0.10	Закрепление отсутствует
4788	545762.10	320487.78	Аналитический метод	0.10	Закрепление отсутствует
4789	545654.81	320385.64	Аналитический метод	0.10	Закрепление отсутствует
4790	545627.96	320359.08	Аналитический метод	0.10	Закрепление отсутствует
4791	545614.07	320344.10	Аналитический метод	0.10	Закрепление отсутствует
4792	545604.26	320328.22	Аналитический метод	0.10	Закрепление отсутствует
4793	545611.32	320315.12	Аналитический метод	0.10	Закрепление отсутствует
4794	545602.96	320254.07	Аналитический метод	0.10	Закрепление отсутствует
4795	545598.23	320232.94	Аналитический метод	0.10	Закрепление отсутствует

2. Сведения о характерных точках границ объекта					
Обозначение характерных точек границ	Координаты, м		Метод определения координат характерной точки	Средняя квадратическая погрешность положения характерной точки (Mt), м	Описание обозначения точки на местности (при наличии)
	X	Y			
1	2	3	4	5	6
4796	545573.99	320198.97	Аналитический метод	0.10	Закрепление отсутствует
4797	545562.80	320200.05	Аналитический метод	0.10	Закрепление отсутствует
4798	545536.21	320162.79	Аналитический метод	0.10	Закрепление отсутствует
4799	545517.65	320128.55	Аналитический метод	0.10	Закрепление отсутствует
4800	545494.60	320077.18	Аналитический метод	0.10	Закрепление отсутствует
4801	545487.65	320052.22	Аналитический метод	0.10	Закрепление отсутствует
4802	545492.59	320013.25	Аналитический метод	0.10	Закрепление отсутствует
4803	545501.12	319984.55	Аналитический метод	0.10	Закрепление отсутствует
4804	545511.37	319987.60	Аналитический метод	0.10	Закрепление отсутствует
4805	545511.44	319987.34	Аналитический метод	0.10	Закрепление отсутствует
4806	545516.83	319963.63	Аналитический метод	0.10	Закрепление отсутствует
4807	545519.02	319950.15	Аналитический метод	0.10	Закрепление отсутствует
4808	545520.18	319941.24	Аналитический метод	0.10	Закрепление отсутствует
4809	545520.39	319933.10	Аналитический метод	0.10	Закрепление отсутствует
4810	545519.98	319923.47	Аналитический метод	0.10	Закрепление отсутствует
4811	545519.52	319918.25	Аналитический метод	0.10	Закрепление отсутствует
4812	545518.59	319912.48	Аналитический метод	0.10	Закрепление отсутствует
4813	545517.46	319907.23	Аналитический метод	0.10	Закрепление отсутствует
4814	545515.09	319898.06	Аналитический метод	0.10	Закрепление отсутствует
4815	545507.50	319873.22	Аналитический метод	0.10	Закрепление отсутствует
4816	545503.73	319856.14	Аналитический метод	0.10	Закрепление отсутствует
4817	545500.92	319839.24	Аналитический метод	0.10	Закрепление отсутствует
4818	545499.14	319826.46	Аналитический метод	0.10	Закрепление отсутствует
4819	545500.11	319767.69	Аналитический метод	0.10	Закрепление отсутствует
4820	545503.40	319723.85	Аналитический метод	0.10	Закрепление отсутствует

2. Сведения о характерных точках границ объекта					
Обозначение характерных точек границ	Координаты, м		Метод определения координат характерной точки	Средняя квадратическая погрешность положения характерной точки (Mt), м	Описание обозначения точки на местности (при наличии)
	X	Y			
1	2	3	4	5	6
4821	545503.88	319712.49	Аналитический метод	0.10	Закрепление отсутствует
4822	545504.18	319705.32	Аналитический метод	0.10	Закрепление отсутствует
4823	545504.45	319688.69	Аналитический метод	0.10	Закрепление отсутствует
4824	545504.08	319679.83	Аналитический метод	0.10	Закрепление отсутствует
4825	545502.40	319662.04	Аналитический метод	0.10	Закрепление отсутствует
4826	545501.05	319654.40	Аналитический метод	0.10	Закрепление отсутствует
4827	545497.49	319639.15	Аналитический метод	0.10	Закрепление отсутствует
4828	545492.39	319625.04	Аналитический метод	0.10	Закрепление отсутствует
4829	545483.35	319606.47	Аналитический метод	0.10	Закрепление отсутствует
4830	545473.05	319586.95	Аналитический метод	0.10	Закрепление отсутствует
4831	545450.58	319547.53	Аналитический метод	0.10	Закрепление отсутствует
4832	545427.66	319506.71	Аналитический метод	0.10	Закрепление отсутствует
4833	545398.94	319453.49	Аналитический метод	0.10	Закрепление отсутствует
4834	545396.71	319448.98	Аналитический метод	0.10	Закрепление отсутствует
4835	545388.55	319432.46	Аналитический метод	0.10	Закрепление отсутствует
4836	545368.30	319399.05	Аналитический метод	0.10	Закрепление отсутствует
4837	545357.63	319385.95	Аналитический метод	0.10	Закрепление отсутствует
4838	545340.99	319337.48	Аналитический метод	0.10	Закрепление отсутствует
4839	545333.85	319306.31	Аналитический метод	0.10	Закрепление отсутствует
4840	545336.34	319280.61	Аналитический метод	0.10	Закрепление отсутствует
4841	545335.56	319267.97	Аналитический метод	0.10	Закрепление отсутствует
4842	545331.77	319246.09	Аналитический метод	0.10	Закрепление отсутствует
4843	545331.47	319242.33	Аналитический метод	0.10	Закрепление отсутствует
4844	545341.90	319230.07	Аналитический метод	0.10	Закрепление отсутствует
4845	545333.60	319206.80	Аналитический метод	0.10	Закрепление отсутствует

2. Сведения о характерных точках границ объекта					
Обозначение характерных точек границ	Координаты, м		Метод определения координат характерной точки	Средняя квадратическая погрешность положения характерной точки (Mt), м	Описание обозначения точки на местности (при наличии)
	X	Y			
1	2	3	4	5	6
4846	545323.39	319198.11	Аналитический метод	0.10	Закрепление отсутствует
4847	545306.03	319149.40	Аналитический метод	0.10	Закрепление отсутствует
4848	545296.77	319117.65	Аналитический метод	0.10	Закрепление отсутствует
4849	545289.63	319099.41	Аналитический метод	0.10	Закрепление отсутствует
4850	545269.43	319042.86	Аналитический метод	0.10	Закрепление отсутствует
4851	545256.26	319005.66	Аналитический метод	0.10	Закрепление отсутствует
4852	545244.12	318976.78	Аналитический метод	0.10	Закрепление отсутствует
4853	545242.11	318966.90	Аналитический метод	0.10	Закрепление отсутствует
4854	545235.15	318942.14	Аналитический метод	0.10	Закрепление отсутствует
4855	545228.53	318929.07	Аналитический метод	0.10	Закрепление отсутствует
4856	545223.99	318920.93	Аналитический метод	0.10	Закрепление отсутствует
4857	545220.09	318914.85	Аналитический метод	0.10	Закрепление отсутствует
4858	545212.61	318903.99	Аналитический метод	0.10	Закрепление отсутствует
4859	545198.51	318885.51	Аналитический метод	0.10	Закрепление отсутствует
4860	545192.58	318875.43	Аналитический метод	0.10	Закрепление отсутствует
4861	545184.59	318859.10	Аналитический метод	0.10	Закрепление отсутствует
4862	545177.27	318838.24	Аналитический метод	0.10	Закрепление отсутствует
4863	545169.41	318817.31	Аналитический метод	0.10	Закрепление отсутствует
4864	545160.17	318792.66	Аналитический метод	0.10	Закрепление отсутствует
4865	545155.56	318781.41	Аналитический метод	0.10	Закрепление отсутствует
4866	545146.11	318764.29	Аналитический метод	0.10	Закрепление отсутствует
4867	545140.04	318751.99	Аналитический метод	0.10	Закрепление отсутствует
4868	545136.81	318744.53	Аналитический метод	0.10	Закрепление отсутствует
4869	545134.93	318737.33	Аналитический метод	0.10	Закрепление отсутствует
4870	545134.25	318729.85	Аналитический метод	0.10	Закрепление отсутствует

2. Сведения о характерных точках границ объекта					
Обозначение характерных точек границ	Координаты, м		Метод определения координат характерной точки	Средняя квадратическая погрешность положения характерной точки (Mt), м	Описание обозначения точки на местности (при наличии)
	X	Y			
1	2	3	4	5	6
4871	545134.51	318719.17	Аналитический метод	0.10	Закрепление отсутствует
4872	545135.78	318712.23	Аналитический метод	0.10	Закрепление отсутствует
4873	545137.27	318706.07	Аналитический метод	0.10	Закрепление отсутствует
4874	545146.96	318682.08	Аналитический метод	0.10	Закрепление отсутствует
4875	545148.86	318675.09	Аналитический метод	0.10	Закрепление отсутствует
4876	545151.74	318643.00	Аналитический метод	0.10	Закрепление отсутствует
4877	545152.17	318631.26	Аналитический метод	0.10	Закрепление отсутствует
4878	545152.43	318618.01	Аналитический метод	0.10	Закрепление отсутствует
4879	545150.86	318610.16	Аналитический метод	0.10	Закрепление отсутствует
4880	545148.69	318603.80	Аналитический метод	0.10	Закрепление отсутствует
4881	545123.99	318553.21	Аналитический метод	0.10	Закрепление отсутствует
4882	545117.03	318533.16	Аналитический метод	0.10	Закрепление отсутствует
4883	545106.60	318488.76	Аналитический метод	0.10	Закрепление отсутствует
4884	545104.81	318463.62	Аналитический метод	0.10	Закрепление отсутствует
4885	545108.77	318437.85	Аналитический метод	0.10	Закрепление отсутствует
4886	545120.13	318407.20	Аналитический метод	0.10	Закрепление отсутствует
4887	545141.90	318379.82	Аналитический метод	0.10	Закрепление отсутствует
4888	545189.72	318348.53	Аналитический метод	0.10	Закрепление отсутствует
4889	545219.37	318328.09	Аналитический метод	0.10	Закрепление отсутствует
4890	545241.49	318311.35	Аналитический метод	0.10	Закрепление отсутствует
4891	545250.18	318290.74	Аналитический метод	0.10	Закрепление отсутствует
4892	545248.53	318277.55	Аналитический метод	0.10	Закрепление отсутствует
4893	545238.07	318263.74	Аналитический метод	0.10	Закрепление отсутствует
4894	545231.84	318257.46	Аналитический метод	0.10	Закрепление отсутствует
4895	545220.72	318248.77	Аналитический метод	0.10	Закрепление отсутствует

2. Сведения о характерных точках границ объекта					
Обозначение характерных точек границ	Координаты, м		Метод определения координат характерной точки	Средняя квадратическая погрешность положения характерной точки (Mt), м	Описание обозначения точки на местности (при наличии)
	X	Y			
1	2	3	4	5	6
4896	545189.53	318226.24	Аналитический метод	0.10	Закрепление отсутствует
4897	545184.95	318220.70	Аналитический метод	0.10	Закрепление отсутствует
4898	545181.56	318215.22	Аналитический метод	0.10	Закрепление отсутствует
4899	545173.68	318197.89	Аналитический метод	0.10	Закрепление отсутствует
4900	545169.77	318186.78	Аналитический метод	0.10	Закрепление отсутствует
4901	545161.98	318160.01	Аналитический метод	0.10	Закрепление отсутствует
4902	545160.24	318152.14	Аналитический метод	0.10	Закрепление отсутствует
4903	545152.93	318121.42	Аналитический метод	0.10	Закрепление отсутствует
4904	545143.57	318073.33	Аналитический метод	0.10	Закрепление отсутствует
4905	545141.75	318052.38	Аналитический метод	0.10	Закрепление отсутствует
4906	545136.84	318033.97	Аналитический метод	0.10	Закрепление отсутствует
4907	545134.48	318004.05	Аналитический метод	0.10	Закрепление отсутствует
4908	545134.01	317991.81	Аналитический метод	0.10	Закрепление отсутствует
4909	545135.44	317973.19	Аналитический метод	0.10	Закрепление отсутствует
4910	545136.45	317966.00	Аналитический метод	0.10	Закрепление отсутствует
4911	545138.90	317956.24	Аналитический метод	0.10	Закрепление отсутствует
4912	545143.24	317937.19	Аналитический метод	0.10	Закрепление отсутствует
4913	545147.43	317915.11	Аналитический метод	0.10	Закрепление отсутствует
4914	545148.24	317900.11	Аналитический метод	0.10	Закрепление отсутствует
4915	545147.83	317891.97	Аналитический метод	0.10	Закрепление отсутствует
4916	545147.04	317882.33	Аналитический метод	0.10	Закрепление отсутствует
4917	545144.91	317865.71	Аналитический метод	0.10	Закрепление отсутствует
4918	545144.68	317850.67	Аналитический метод	0.10	Закрепление отсутствует
4919	545148.51	317816.97	Аналитический метод	0.10	Закрепление отсутствует
4920	545150.96	317807.47	Аналитический метод	0.10	Закрепление отсутствует

2. Сведения о характерных точках границ объекта					
Обозначение характерных точек границ	Координаты, м		Метод определения координат характерной точки	Средняя квадратическая погрешность положения характерной точки (Mt), м	Описание обозначения точки на местности (при наличии)
	X	Y			
1	2	3	4	5	6
4921	545129.17	317801.85	Аналитический метод	0.10	Закрепление отсутствует
4922	545095.52	317810.45	Аналитический метод	0.10	Закрепление отсутствует
4923	545082.31	317820.09	Аналитический метод	0.10	Закрепление отсутствует
4924	545084.43	317838.59	Аналитический метод	0.10	Закрепление отсутствует
4925	545084.88	317848.54	Аналитический метод	0.10	Закрепление отсутствует
4926	545082.89	317853.82	Аналитический метод	0.10	Закрепление отсутствует
4927	545075.01	317865.33	Аналитический метод	0.10	Закрепление отсутствует
4928	545069.04	317870.86	Аналитический метод	0.10	Закрепление отсутствует
4929	545034.47	317860.17	Аналитический метод	0.10	Закрепление отсутствует
4930	545030.16	317851.99	Аналитический метод	0.10	Закрепление отсутствует
4931	545024.70	317832.80	Аналитический метод	0.10	Закрепление отсутствует
4932	545024.70	317825.03	Аналитический метод	0.10	Закрепление отсутствует
4933	545014.48	317801.38	Аналитический метод	0.10	Закрепление отсутствует
4934	545010.51	317796.98	Аналитический метод	0.10	Закрепление отсутствует
4935	545010.94	317788.68	Аналитический метод	0.10	Закрепление отсутствует
4936	545029.87	317759.51	Аналитический метод	0.10	Закрепление отсутствует
4937	545030.31	317749.95	Аналитический метод	0.10	Закрепление отсутствует
4938	545031.33	317699.76	Аналитический метод	0.10	Закрепление отсутствует
4939	545016.29	317605.05	Аналитический метод	0.10	Закрепление отсутствует
4940	545007.94	317575.67	Аналитический метод	0.10	Закрепление отсутствует
4941	545007.01	317571.91	Аналитический метод	0.10	Закрепление отсутствует
4942	544990.77	317567.21	Аналитический метод	0.10	Закрепление отсутствует
4943	544996.04	317548.98	Аналитический метод	0.10	Закрепление отсутствует
4944	544999.48	317498.18	Аналитический метод	0.10	Закрепление отсутствует
4945	544996.68	317478.21	Аналитический метод	0.10	Закрепление отсутствует

2. Сведения о характерных точках границ объекта					
Обозначение характерных точек границ	Координаты, м		Метод определения координат характерной точки	Средняя квадратическая погрешность положения характерной точки (Mt), м	Описание обозначения точки на местности (при наличии)
	X	Y			
1	2	3	4	5	6
4946	544992.00	317469.64	Аналитический метод	0.10	Закрепление отсутствует
4947	544986.28	317460.53	Аналитический метод	0.10	Закрепление отсутствует
4948	544981.56	317453.89	Аналитический метод	0.10	Закрепление отсутствует
4949	544978.20	317450.14	Аналитический метод	0.10	Закрепление отсутствует
4950	544969.04	317443.73	Аналитический метод	0.10	Закрепление отсутствует
4951	544956.70	317439.48	Аналитический метод	0.10	Закрепление отсутствует
4952	544934.80	317435.51	Аналитический метод	0.10	Закрепление отсутствует
4953	544923.14	317434.47	Аналитический метод	0.10	Закрепление отсутствует
4954	544900.48	317429.59	Аналитический метод	0.10	Закрепление отсутствует
4955	544869.06	317429.76	Аналитический метод	0.10	Закрепление отсутствует
4956	544810.05	317427.84	Аналитический метод	0.10	Закрепление отсутствует
4957	544734.35	317401.95	Аналитический метод	0.10	Закрепление отсутствует
4958	544697.14	317377.16	Аналитический метод	0.10	Закрепление отсутствует
4959	544681.58	317360.01	Аналитический метод	0.10	Закрепление отсутствует
4960	544670.64	317338.94	Аналитический метод	0.10	Закрепление отсутствует
4961	544665.27	317325.65	Аналитический метод	0.10	Закрепление отсутствует
4962	544665.20	317279.25	Аналитический метод	0.10	Закрепление отсутствует
4963	544678.24	317271.70	Аналитический метод	0.10	Закрепление отсутствует
4964	544678.21	317253.76	Аналитический метод	0.10	Закрепление отсутствует
4965	544688.52	317208.64	Аналитический метод	0.10	Закрепление отсутствует
4966	544701.57	317177.36	Аналитический метод	0.10	Закрепление отсутствует
4967	544628.47	317081.58	Аналитический метод	0.10	Закрепление отсутствует
4968	544620.95	317054.20	Аналитический метод	0.10	Закрепление отсутствует
4969	544615.13	317019.98	Аналитический метод	0.10	Закрепление отсутствует
4970	544591.76	316982.06	Аналитический метод	0.10	Закрепление отсутствует

2. Сведения о характерных точках границ объекта					
Обозначение характерных точек границ	Координаты, м		Метод определения координат характерной точки	Средняя квадратическая погрешность положения характерной точки (Mt), м	Описание обозначения точки на местности (при наличии)
	X	Y			
1	2	3	4	5	6
4971	544584.54	316964.63	Аналитический метод	0.10	Закрепление отсутствует
4972	544573.74	316936.62	Аналитический метод	0.10	Закрепление отсутствует
4973	544574.00	316935.89	Аналитический метод	0.10	Закрепление отсутствует
4974	544582.68	316911.58	Аналитический метод	0.10	Закрепление отсутствует
4975	544591.20	316887.62	Аналитический метод	0.10	Закрепление отсутствует
4976	544587.61	316850.67	Аналитический метод	0.10	Закрепление отсутствует
4977	544444.16	316864.64	Аналитический метод	0.10	Закрепление отсутствует
4978	544429.07	316852.22	Аналитический метод	0.10	Закрепление отсутствует
4979	544400.84	316854.96	Аналитический метод	0.10	Закрепление отсутствует
4980	544388.55	316869.90	Аналитический метод	0.10	Закрепление отсутствует
4981	544259.34	316882.45	Аналитический метод	0.10	Закрепление отсутствует
4982	544242.29	316888.83	Аналитический метод	0.10	Закрепление отсутствует
4983	544132.13	316899.58	Аналитический метод	0.10	Закрепление отсутствует
4984	544106.72	316897.27	Аналитический метод	0.10	Закрепление отсутствует
4985	544055.30	316902.27	Аналитический метод	0.10	Закрепление отсутствует
4986	544046.10	316903.16	Аналитический метод	0.10	Закрепление отсутствует
4987	544036.93	316923.34	Аналитический метод	0.10	Закрепление отсутствует
4988	543987.95	316928.10	Аналитический метод	0.10	Закрепление отсутствует
4989	543974.06	316929.39	Аналитический метод	0.10	Закрепление отсутствует
4990	543923.20	316934.37	Аналитический метод	0.10	Закрепление отсутствует
4991	543904.64	316940.72	Аналитический метод	0.10	Закрепление отсутствует
4992	543798.61	316951.76	Аналитический метод	0.10	Закрепление отсутствует
4993	543775.53	316946.27	Аналитический метод	0.10	Закрепление отсутствует
4994	543756.93	316949.08	Аналитический метод	0.10	Закрепление отсутствует
4995	543660.67	316958.69	Аналитический метод	0.10	Закрепление отсутствует

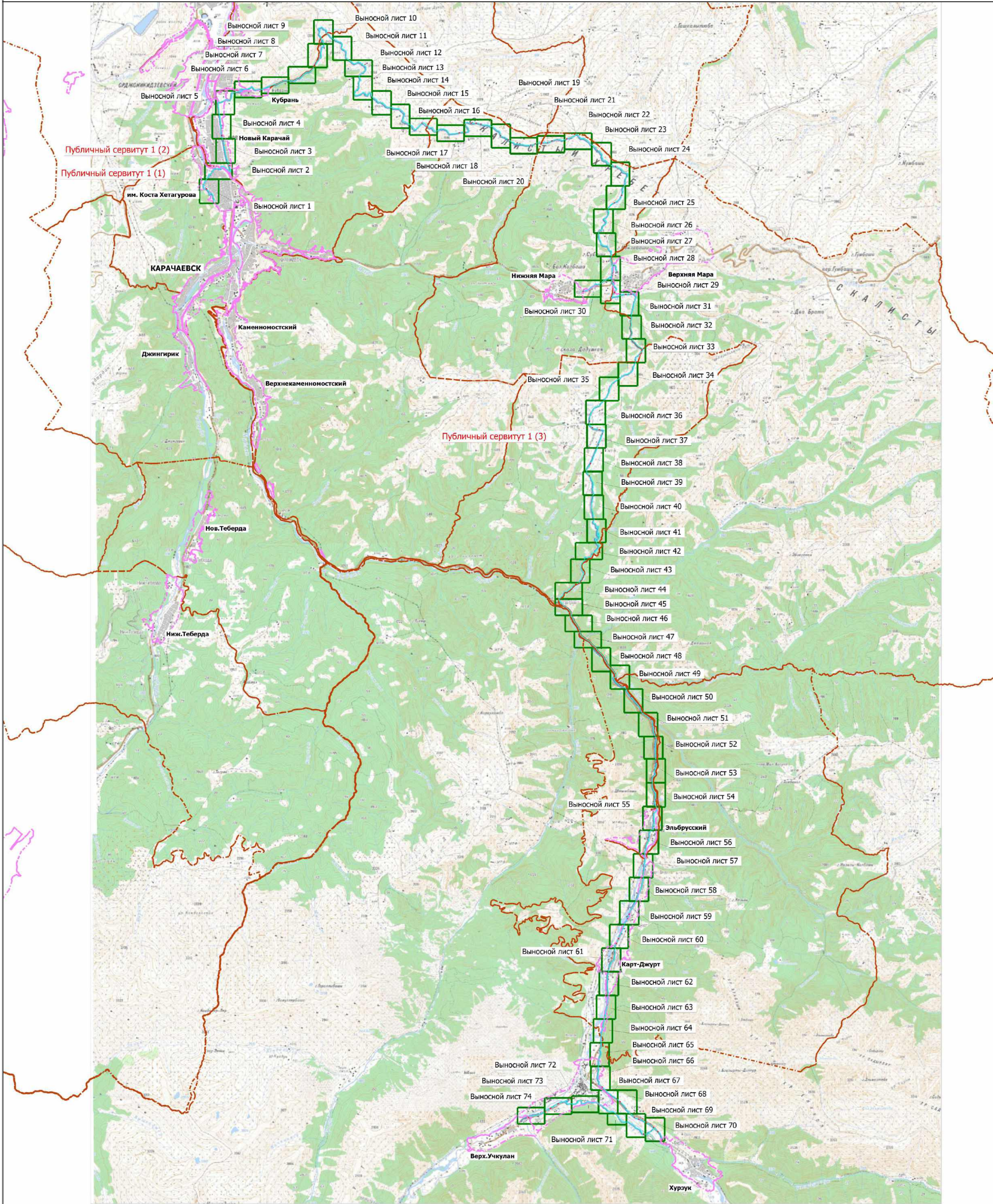
2. Сведения о характерных точках границ объекта					
Обозначение характерных точек границ	Координаты, м		Метод определения координат характерной точки	Средняя квадратическая погрешность положения характерной точки (Mt), м	Описание обозначения точки на местности (при наличии)
	X	Y			
1	2	3	4	5	6
4996	543618.10	316961.36	Аналитический метод	0.10	Закрепление отсутствует
4997	543614.31	316961.74	Аналитический метод	0.10	Закрепление отсутствует
4998	543602.84	316987.12	Аналитический метод	0.10	Закрепление отсутствует
4999	543573.30	316990.05	Аналитический метод	0.10	Закрепление отсутствует
5000	543572.29	316979.90	Аналитический метод	0.10	Закрепление отсутствует
5001	543572.28	316979.75	Аналитический метод	0.10	Закрепление отсутствует
5002	543566.99	316972.39	Аналитический метод	0.10	Закрепление отсутствует
5003	543536.84	316975.39	Аналитический метод	0.10	Закрепление отсутствует
5004	543474.44	316983.67	Аналитический метод	0.10	Закрепление отсутствует
5005	543436.52	316990.10	Аналитический метод	0.10	Закрепление отсутствует
5006	543430.39	316990.92	Аналитический метод	0.10	Закрепление отсутствует
5007	543419.31	316976.51	Аналитический метод	0.10	Закрепление отсутствует
5008	543401.50	316978.87	Аналитический метод	0.10	Закрепление отсутствует
5009	543382.34	316982.08	Аналитический метод	0.10	Закрепление отсутствует
5010	543229.74	317003.43	Аналитический метод	0.10	Закрепление отсутствует
5011	542980.31	317038.74	Аналитический метод	0.10	Закрепление отсутствует
5012	542976.59	317039.46	Аналитический метод	0.10	Закрепление отсутствует
5013	542966.32	317069.32	Аналитический метод	0.10	Закрепление отсутствует
5014	542775.41	317106.51	Аналитический метод	0.10	Закрепление отсутствует
5015	542608.48	317134.93	Аналитический метод	0.10	Закрепление отсутствует
5016	542589.96	317134.92	Аналитический метод	0.10	Закрепление отсутствует
5017	542533.92	317145.55	Аналитический метод	0.10	Закрепление отсутствует
5018	542519.90	317144.26	Аналитический метод	0.10	Закрепление отсутствует
5019	542500.34	317146.76	Аналитический метод	0.10	Закрепление отсутствует
5020	542465.58	317158.31	Аналитический метод	0.10	Закрепление отсутствует

2. Сведения о характерных точках границ объекта					
Обозначение характерных точек границ	Координаты, м		Метод определения координат характерной точки	Средняя квадратическая погрешность положения характерной точки (Mt), м	Описание обозначения точки на местности (при наличии)
	X	Y			
1	2	3	4	5	6
5021	542419.64	317166.82	Аналитический метод	0.10	Закрепление отсутствует
5022	542327.42	317186.25	Аналитический метод	0.10	Закрепление отсутствует
5023	542222.10	317210.28	Аналитический метод	0.10	Закрепление отсутствует
5024	542127.17	317239.45	Аналитический метод	0.10	Закрепление отсутствует
5025	542090.83	317246.65	Аналитический метод	0.10	Закрепление отсутствует
5026	542039.08	317267.77	Аналитический метод	0.10	Закрепление отсутствует
5027	541998.38	317282.78	Аналитический метод	0.10	Закрепление отсутствует
5028	541987.42	317287.21	Аналитический метод	0.10	Закрепление отсутствует
5029	541980.96	317299.33	Аналитический метод	0.10	Закрепление отсутствует
5030	541713.19	317381.20	Аналитический метод	0.10	Закрепление отсутствует
5031	541692.62	317379.46	Аналитический метод	0.10	Закрепление отсутствует
5032	541682.54	317382.58	Аналитический метод	0.10	Закрепление отсутствует
5033	541670.04	317392.78	Аналитический метод	0.10	Закрепление отсутствует
5034	541644.68	317400.62	Аналитический метод	0.10	Закрепление отсутствует
5035	541630.10	317353.46	Аналитический метод	0.10	Закрепление отсутствует
5036	541628.04	317347.71	Аналитический метод	0.10	Закрепление отсутствует
5037	541660.63	317309.26	Аналитический метод	0.10	Закрепление отсутствует
5038	541668.73	317297.32	Аналитический метод	0.10	Закрепление отсутствует
5039	541687.22	317280.05	Аналитический метод	0.10	Закрепление отсутствует
5040	541710.87	317247.86	Аналитический метод	0.10	Закрепление отсутствует
5041	541768.56	317188.37	Аналитический метод	0.10	Закрепление отсутствует
5042	541785.37	317172.62	Аналитический метод	0.10	Закрепление отсутствует
5043	541788.32	317169.86	Аналитический метод	0.10	Закрепление отсутствует
5044	541825.41	317110.05	Аналитический метод	0.10	Закрепление отсутствует
5045	541825.71	317109.02	Аналитический метод	0.10	Закрепление отсутствует

2. Сведения о характерных точках границ объекта					
Обозначение характерных точек границ	Координаты, м		Метод определения координат характерной точки	Средняя квадратическая погрешность положения характерной точки (Mt), м	Описание обозначения точки на местности (при наличии)
	X	Y			
1	2	3	4	5	6
5046	541854.58	317012.08	Аналитический метод	0.10	Закрепление отсутствует
5047	541843.73	316998.74	Аналитический метод	0.10	Закрепление отсутствует
5048	541749.27	316988.09	Аналитический метод	0.10	Закрепление отсутствует
5049	541749.81	316971.10	Аналитический метод	0.10	Закрепление отсутствует
5050	541748.81	316971.07	Аналитический метод	0.10	Закрепление отсутствует
5051	541749.84	316938.90	Аналитический метод	0.10	Закрепление отсутствует
5052	541750.84	316938.93	Аналитический метод	0.10	Закрепление отсутствует
5053	541751.86	316907.24	Аналитический метод	0.10	Закрепление отсутствует
5054	541752.04	316896.94	Аналитический метод	0.10	Закрепление отсутствует
5055	541751.24	316895.50	Аналитический метод	0.10	Закрепление отсутствует
5056	541750.37	316895.99	Аналитический метод	0.10	Закрепление отсутствует
5057	541740.82	316878.78	Аналитический метод	0.10	Закрепление отсутствует
5058	541756.10	316870.31	Аналитический метод	0.10	Закрепление отсутствует
5059	541755.58	316862.60	Аналитический метод	0.10	Закрепление отсутствует
121	541761.67	316863.76	Аналитический метод	0.10	Закрепление отсутствует
3. Сведения о характерных точках части (частей) границы объекта					
Обозначение характерных точек части границы	Координаты, м		Метод определения координат характерной точки	Средняя квадратическая погрешность положения характерной точки (Mt), м	Описание обозначения точки на местности (при наличии)
	X	Y			
1	2	3	4	5	6
-	-	-	-	-	-

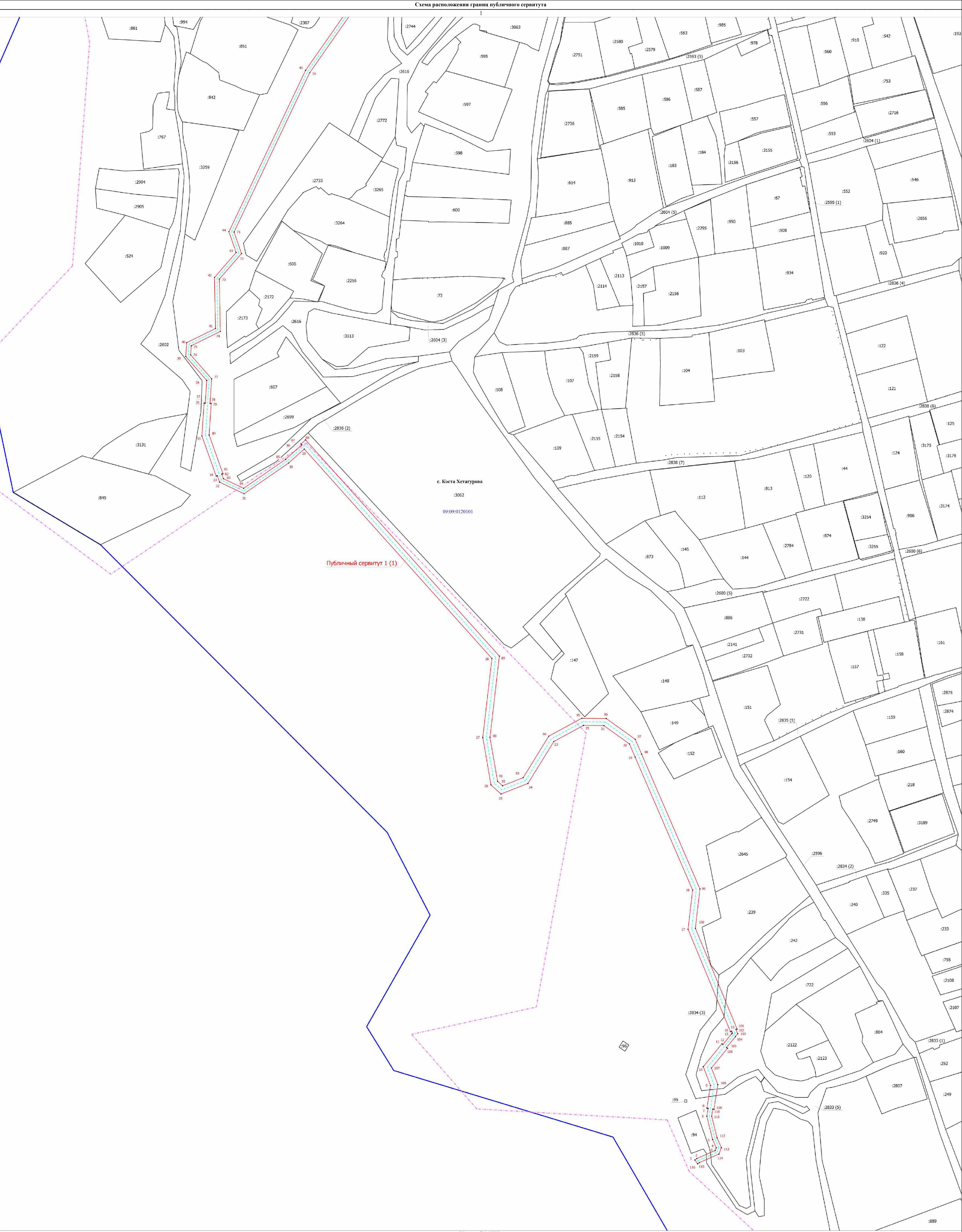
Раздел 3							
Сведения о местоположении измененных (уточненных) границ объекта							
1. Система координат -							
2. Сведения о характерных точках границ объекта							
Обозначение характерных точек границ	Существующие координаты, м		Измененные (уточненные) координаты, м		Метод определения координат характерной точки	Средняя квадратическая погрешность положения характерной точки (Mt), м	Описание обозначения точки на местности (при наличии)
	X	Y	X	Y			
1	2	3	4	5	6	7	8
-	-	-	-	-	-	-	
3. Сведения о характерных точках части (частей) границы объекта							
Обозначение характерных точек части границы	Существующие координаты, м		Измененные (уточненные) координаты, м		Метод определения координат характерной точки	Средняя квадратическая погрешность положения характерной точки (Mt), м	Описание обозначения точки на местности (при наличии)
	X	Y	X	Y			
1	2	3	4	5	6	7	8
-	-	-	-	-	-	-	

Схема расположения границ публичного сервитута

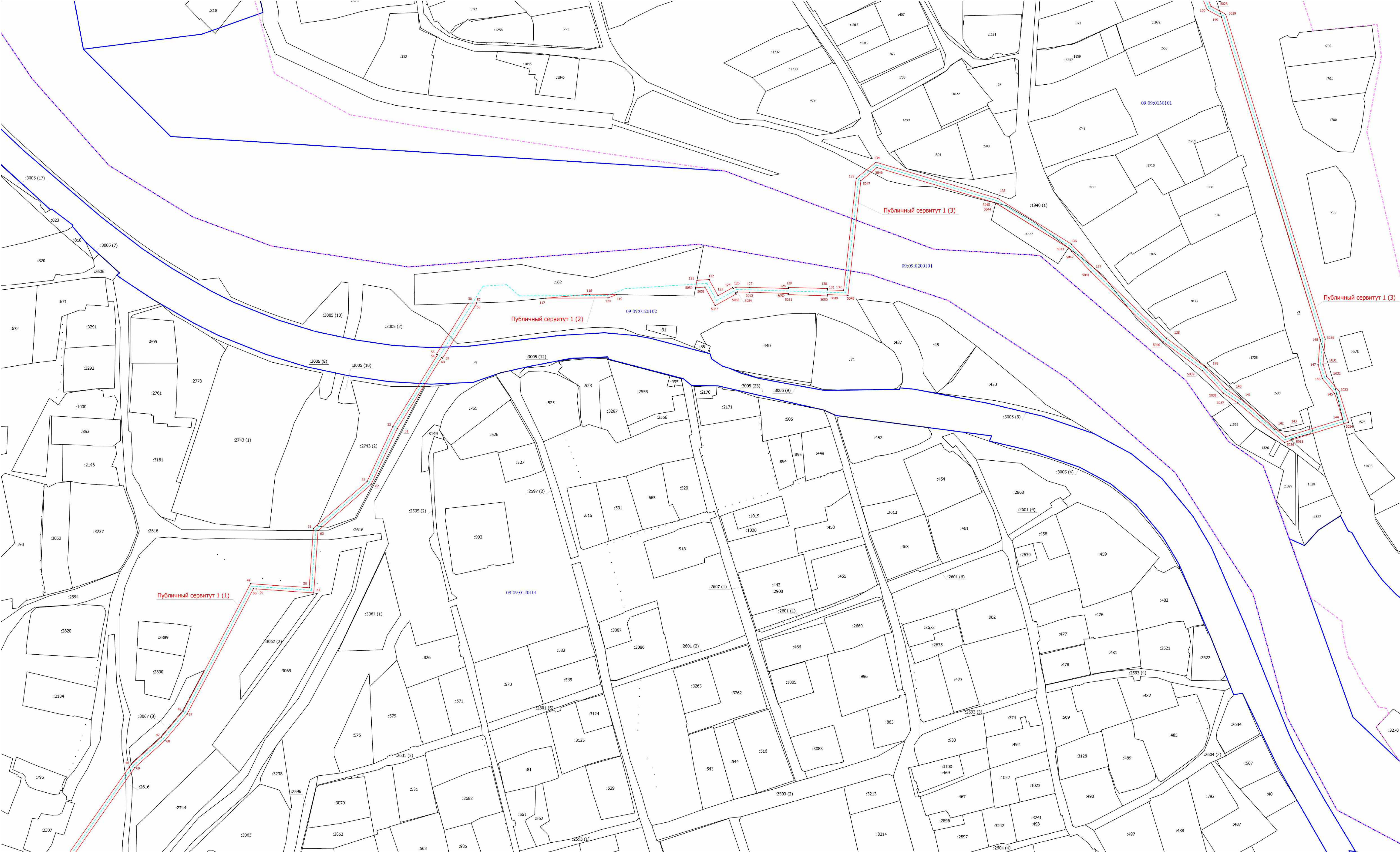


Масштаб 1:75000

- Условные обозначения
- Граница муниципального образования
 - Граница населенного пункта
 - Публичный сервитут 1 (1) - Обозначение публичного сервитута (номер контура)
 - Проектные границы публичного сервитута
 - Проектное местоположение газопровода



- Условные обозначения
- Граница населенного пункта
 - Граница кадастрового квартала
 - 09:09:0100102 - Номер кадастрового квартала
 - Границы земельных участков, сведения о которых содержатся в ЕИРН
 - :2596 - Кадастровый номер земельного участка
 - Публичный сервитут 1 (1) - Обозначение публичного сервитута (номер контура)
 - Проектные границы публичного сервитута
 - - Характерная точка границы публичного сервитута
 - 1 - Номер характерной точки границы публичного сервитута
 - Проектное местоположение газопровода



Условные обозначения

- Граница муниципального образования
- Граница населенного пункта
- Граница кадастрового квартала
- Номер кадастрового квартала
- Границы земельных участков, сведения о которых содержатся в ЕГРН
- Кадастровый номер земельного участка

Масштаб 1:1000

Публичный сервитут 1 (1) - Обозначение публичного сервитута (номер контура)

- Проектные границы публичного сервитута
- Характерная точка границы публичного сервитута
- Номер характерной точки границы публичного сервитута
- Проектное местоположение газопровода












<u> </u>	- Граница населенного пункта
<u> </u>	- Граница кадастрового квартала
09-09/01/00102	- Номер кадастрового квартала
<u> </u>	- Границы земельных участков, сведения о которых содержится в ЕГРН
3	- Кадастровый номер земельного участка
Публичный сервис 1 (3)	- Обозначение публичного сервиса (номер контура)
<u> </u>	- Проектные границы публичного сервиса
*	- Характерная точка границы публичного сервиса
1	- Номер характерной точки границы публичного сервиса
<u> </u>	- Проектное местоположение газопровода



09-09/2010-001002 - Граница населенного пункта
- Граница кадастрового квартала
09-09/01/001002 - Номер кадастрового квартала
3 - Границы земельных участков, сведения о которых содержится в ЕГРН
3 - Кадастровый номер земельного участка
Публичный сервис 1 (3) - Обозначение публичного сервиса (номер контура)
- Проектные границы публичного сервиса
• - Характерная точка границы публичного сервиса
1 - Номер характерной точки границы публичного сервиса
- Проектное местоположение газопровода

Macштаб 1:1000



- Условные обозначения**
-  - Границы муниципального образования
 - - Граница населенного пункта
 -  - Границы кадастрового квартала
 -  - Номер кадастрового квартала
 -  - Кадастровый номер земельного участка
 -  - Границы земельных участков, сведения о которых содержатся в ЕГРН
 - - Публичный сервитут 1 (3) - Обозначение публичного сервитута (номер контура)
 -  - Проектные границы публичного сервитута
 -  - Характерная точка границы публичного сервитута
 -  - Номер характерной точки границы публичного сервитута
 -  - Проектное местоположение газопровода



Условные обозначения	
	- Граница муниципального образования
	- Граница населенного пункта
	- Граница кадастрового квартала
	- Номер кадастрового квартала
	- Границы земельных участков, сведения о которых содержатся в ЕГРН
	-215- Кадастровый номер земельного участка
	Публичный сервитут (3) - Обозначение публичного сервитута (номер контура)
	- Проектные границы публичного сервитута
	- Характеристика точки границы публичного сервитута
	1 - Номер характеристической точки границы публичного сервитута
	- Проектное местоположение газопровода

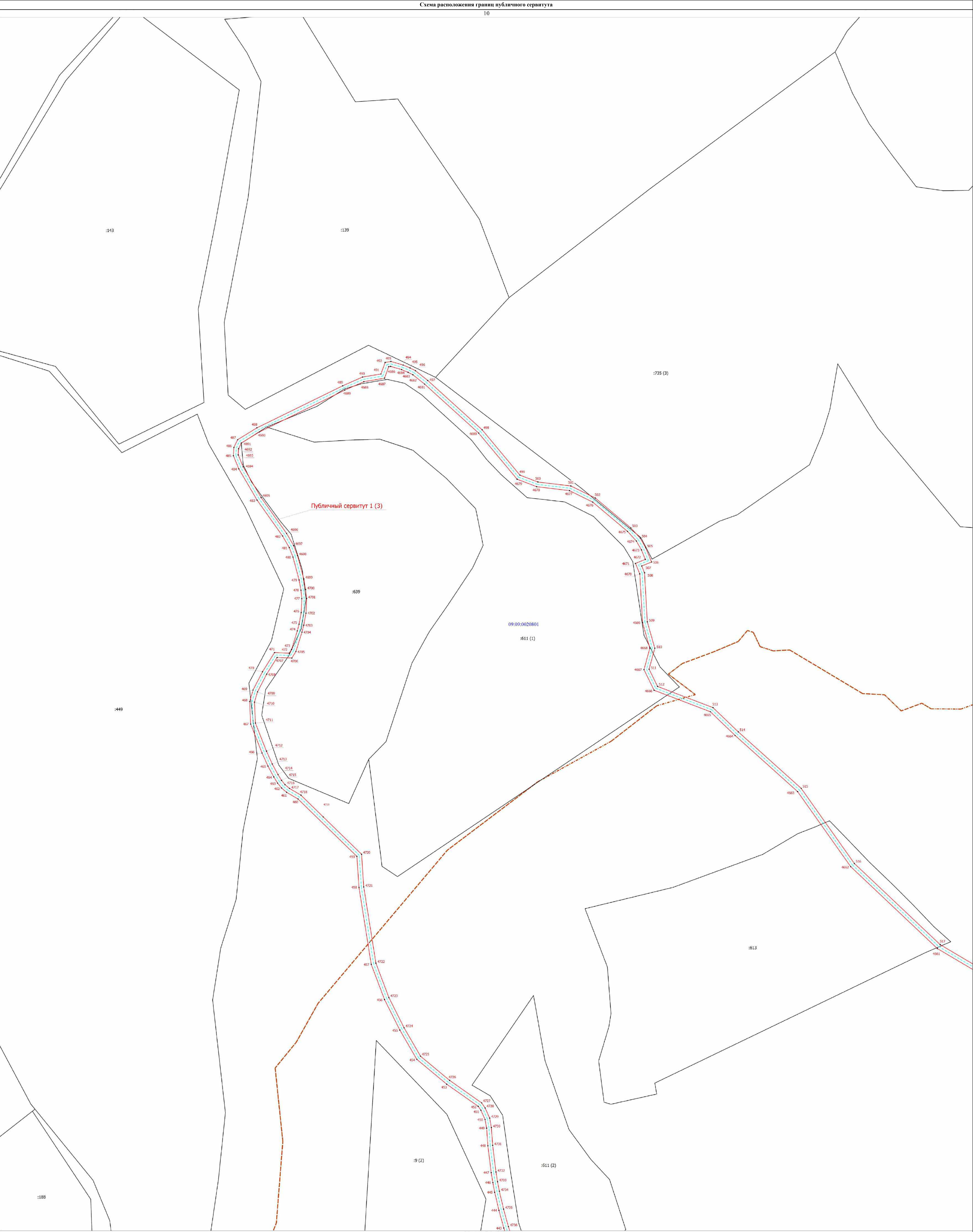


- Условные обозначения
- Граница муниципального образования
 - Граница кадастрового квартала
 - 09:09:0100102 - Номер кадастрового квартала
 - Границы земельных участков, сведения о которых содержатся в ЕГРН
 - Кадастровый номер земельного участка
 - Публичный сервитут 1 (3) - Обозначение публичного сервитута (номер контура)
 - Проектные границы публичного сервитута
 - Характерная точка границы публичного сервитута
 - 1 - Номер характерной точки границы публичного сервитута
 - Проектное местоположение газопровода



- Условные обозначения
- Граница муниципального образования
 - Номер кадастрового квартала
 - Границы земельных участков, сведения о которых содержатся в ЕГРН
 - Кадастровый номер земельного участка
 - Обозначение публичного сервитута (номер контура)
 - Проектные границы публичного сервитута
 - Характерная точка границы публичного сервитута
 - Номер характерной точки границы публичного сервитута
 - Проектное местоположение газопровода

Масштаб 1:1000



Условные обозначения

- Граница муниципального образования
- Номер кадастрового квартала
- Границы земельных участков, сведения о которых содержатся в ЕГРН
- Кадастровый номер земельного участка
- Обозначение публичного сервитута (номер контура)
- Проектные границы публичного сервитута
- Характерная точка границы публичного сервитута
- Номер характерной точки границы публичного сервитута
- Проектное местоположение газопровода

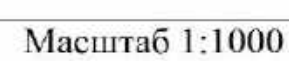
Масштаб 1:1000





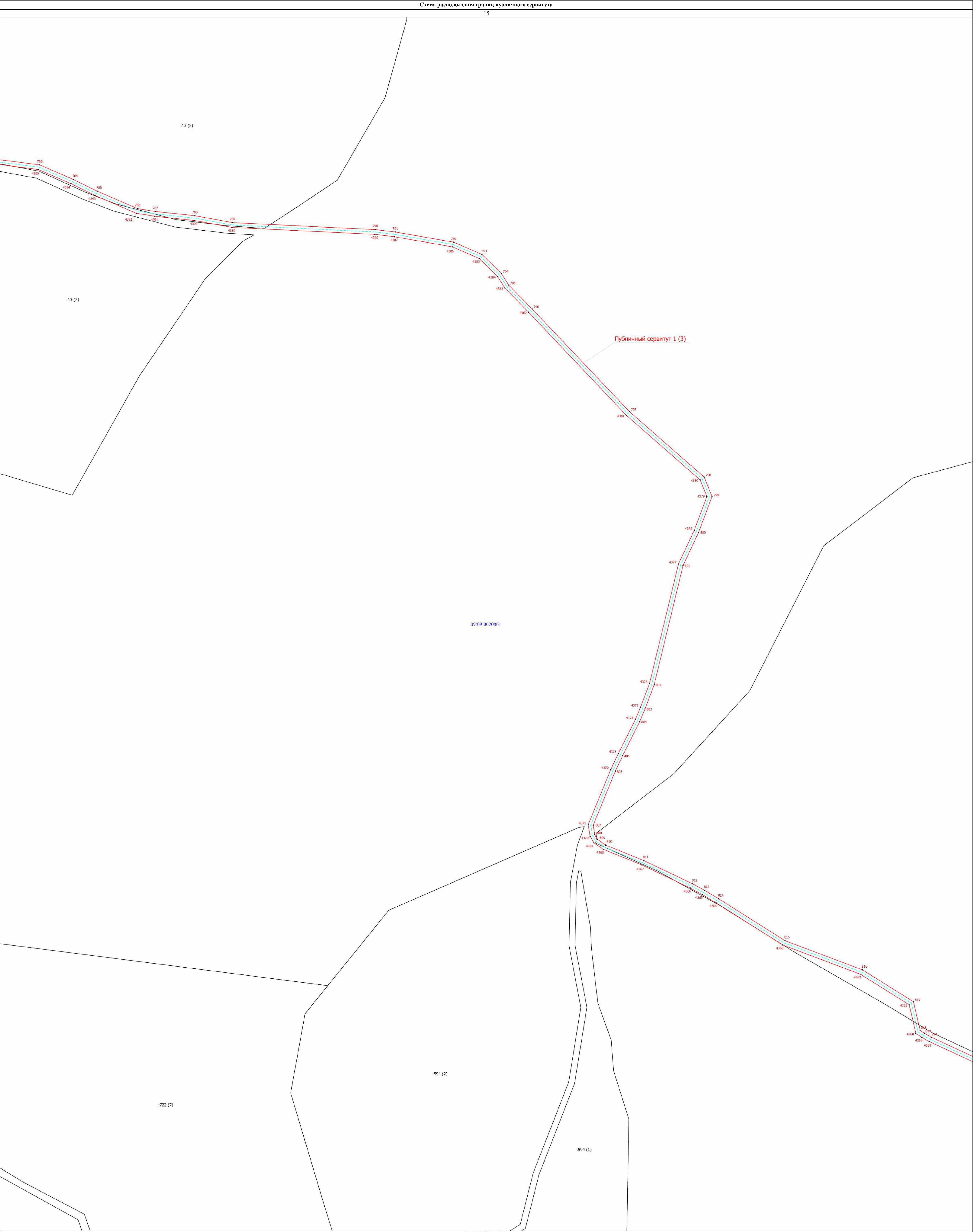
Условные обозначения
09:09:0100102 - Номер кадастрового квартала
:395 - Кадастровый номер земельного участка
- Границы земельных участков, сведения о которых содержатся в ЕГРН
- Проектные границы публичного сервитута
Публичный сервитут 1 (3) - Обозначение публичного сервитута (номер контура)
• - Характерная точка границы публичного сервитута
1 - Номер характерной точки границы публичного сервитута
- Проектное местоположение газопровода

Масштаб 1:1000



09.09.010002	<ul style="list-style-type: none"> - Номер кадастрового квартала - Границы земельных участков, сведения о которых содержатся в ЕГРН - Кадастровый номер земельного участка
247	<p>Публичной картой 1 (3) — Обозначение публичного сервитута (номер контура)</p> <ul style="list-style-type: none"> - Проектные границы публичного сервитута - Характерная точка границы публичного сервитута - Номер характерной точки границы публичного сервитута - Проектное местоположение газопровода





Условные обозначения

09:09:0108002 - Номер кадастрового квартала

- Границы земельных участков, сведения о которых содержатся в ЕИРН

:594 (2) - Кадастровый номер земельного участка

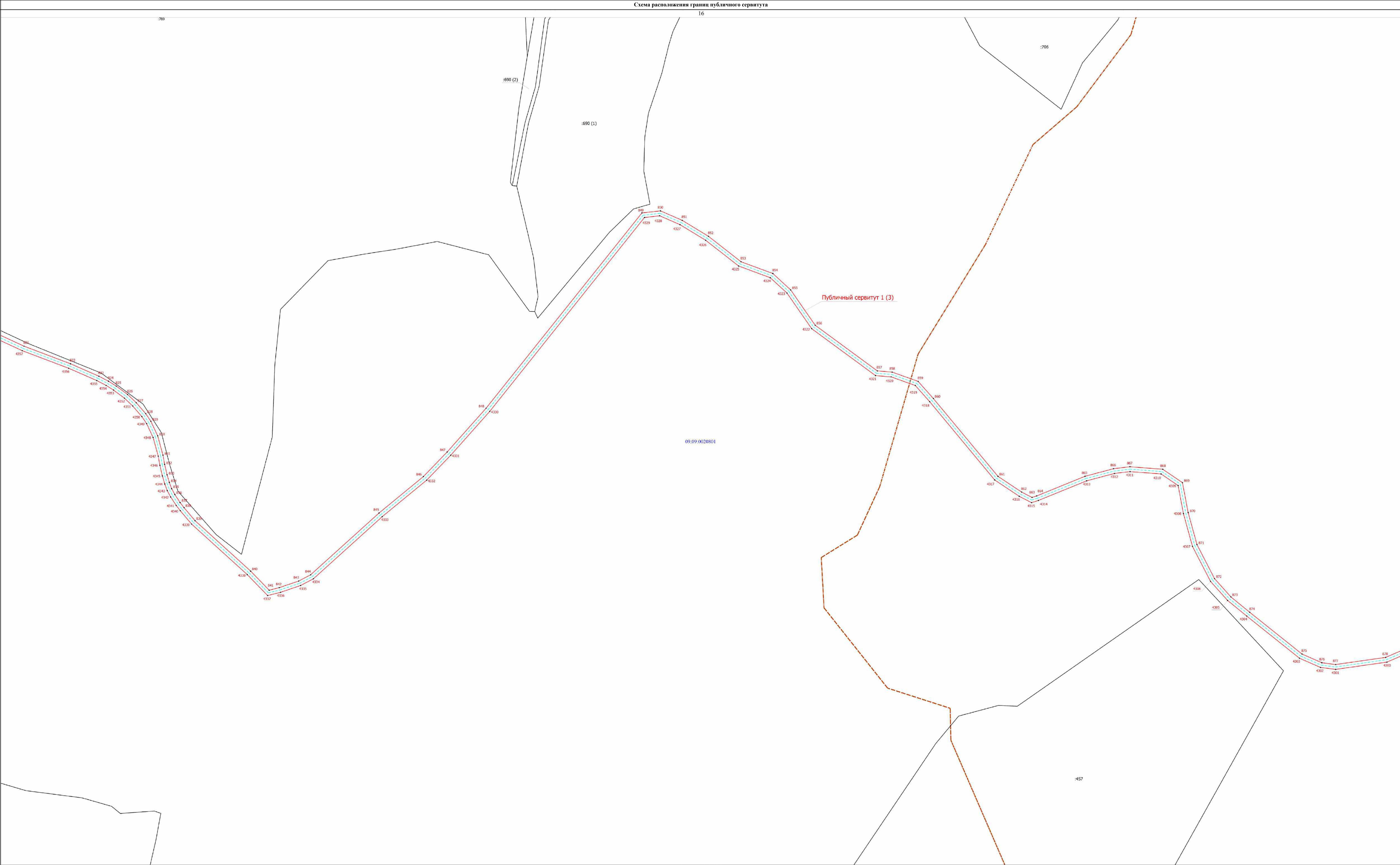
Публичный сервитут 1 (3) - Обозначение публичного сервитута (номер контура)

- Проектные границы публичного сервитута

• - Характерная точка границы публичного сервитута

1 - Номер характерной точки границы публичного сервитута

- Проектное местоположение газопровода



- Условные обозначения
- Граница муниципального образования
 - Номер кадастрового квартала
 - Границы земельных участков, сведения о которых содержатся в ЕГРН
 - Кадастровый номер земельного участка
 - Обозначение публичного сервитута (номер контура)
 - Проектные границы публичного сервитута
 - Характерная точка границы публичного сервитута
 - Номер характерной точки границы публичного сервитута
 - Проектное местоположение газопровода

Масштаб 1:1000



Условные обозначения

09:09:0100102 - Номер кадастрового квартала

- Границы земельных участков, сведения о которых содержатся в ЕГРН

:458 - Кадастровый номер земельного участка

Публичный сервитут 1 (3) - Обозначение публичного сервитута (номер контура)


- Проектные границы публичного сервитута

• - Характерная точка границы публичного сервитута

1 - Номер характерной точки границы публичного сервитута

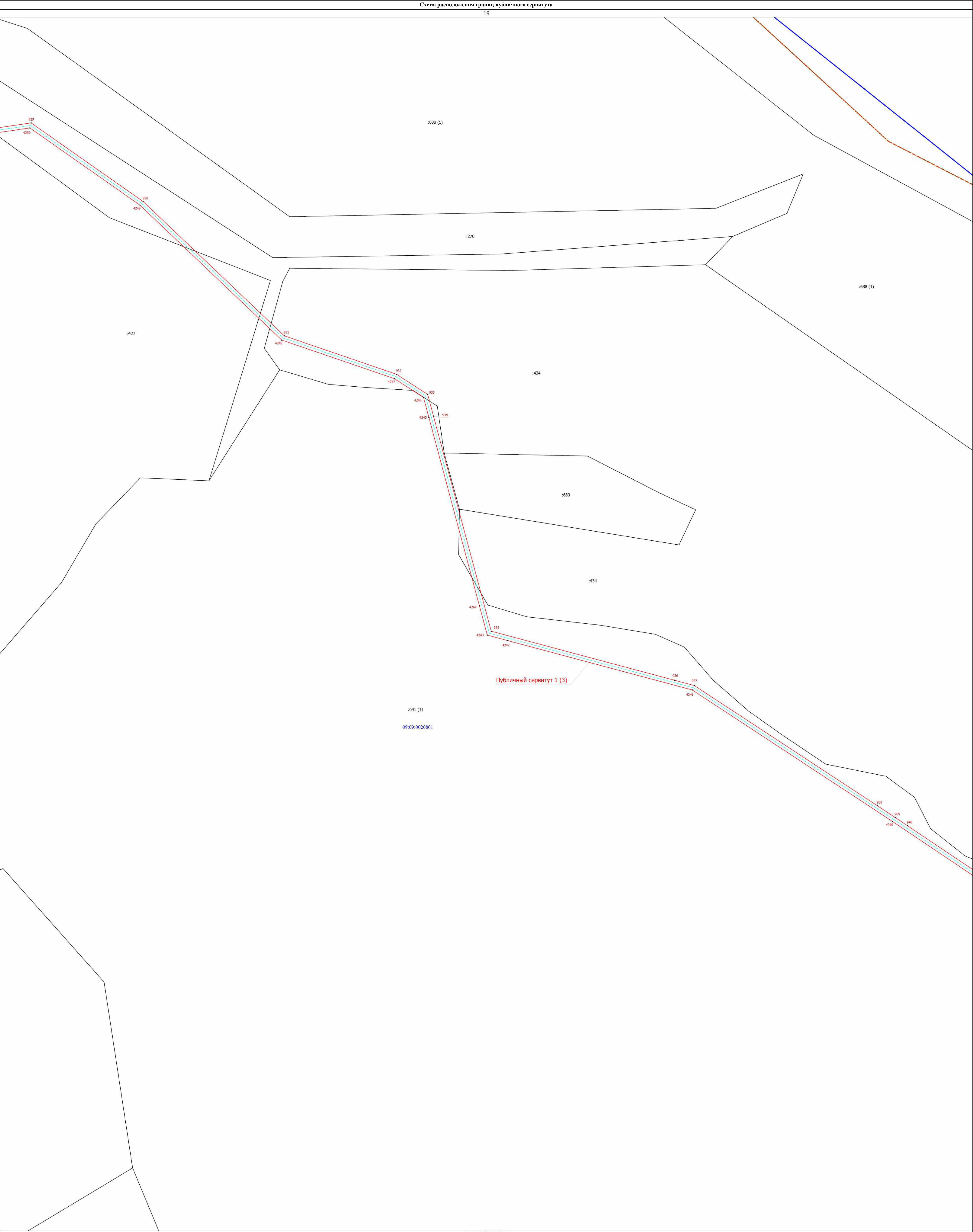
- Проектное местоположение газопровода

Масштаб 1:1000



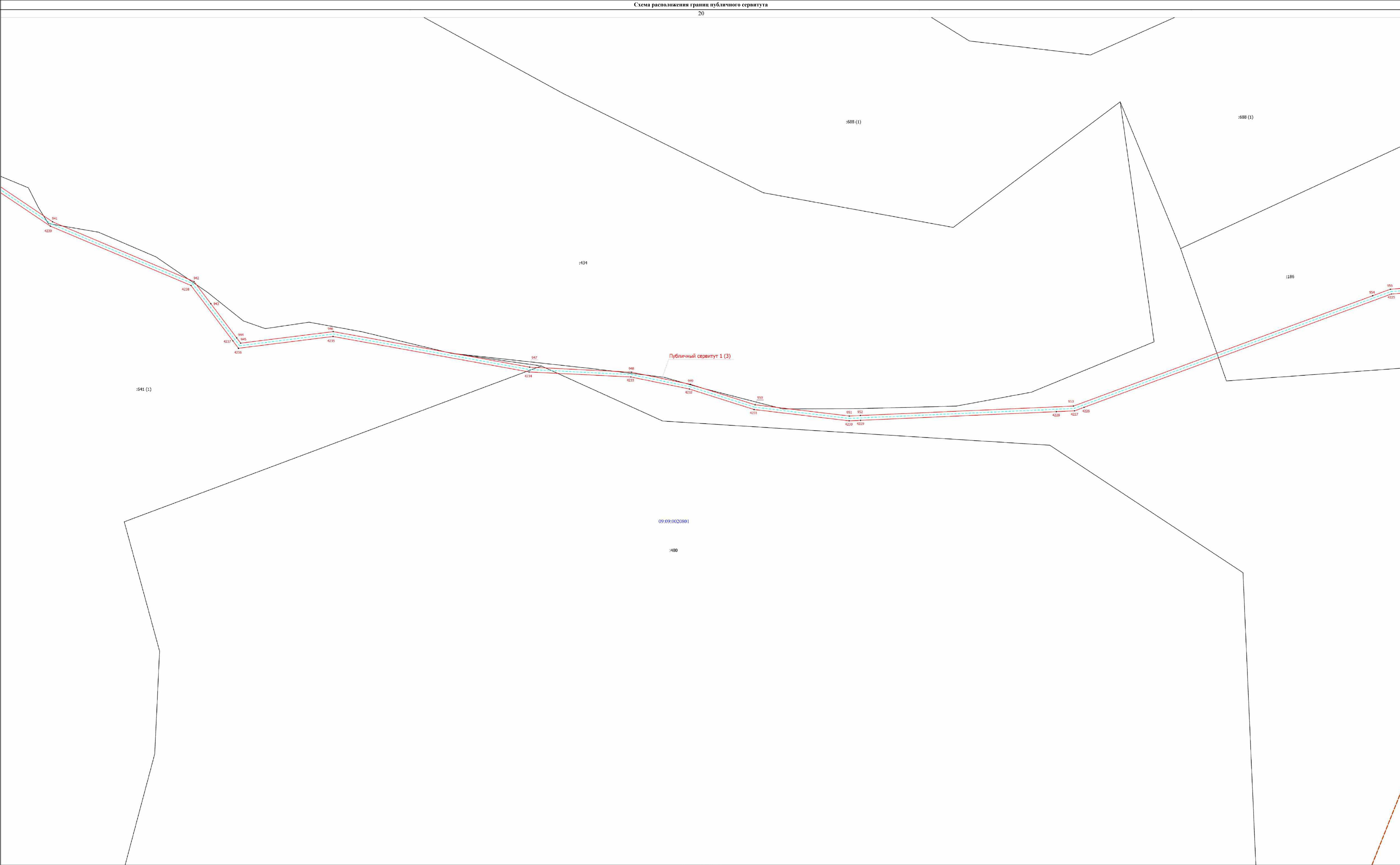
- Условные обозначения
- 09:09:0100102 - Номер кадастрового квартала
 - Границы земельных участков, сведения о которых содержатся в ЕГРН
 - 427 - Кадастровый номер земельного участка
 - Публичный сервитут 1 (3) - Обозначение публичного сервитута (номер контура)
 - Проектные границы публичного сервитута
 - - Характерная точка границы публичного сервитута
 - 1 - Номер характерной точки границы публичного сервитута
 - Проектное местоположение газопровода

Масштаб 1:1000



- Условные обозначения
- Граница муниципального образования
 - Граница кадастрового квартала
 - Номер кадастрового квартала
 - Границы земельных участков, сведения о которых содержатся в ЕГРН
 - Кадастровый номер земельного участка
 - Обозначение публичного сервитута (номер контура)
 - Проектные границы публичного сервитута
 - Характерная точка границы публичного сервитута
 - Номер характерной точки границы публичного сервитута
 - Проектное местоположение газопровода

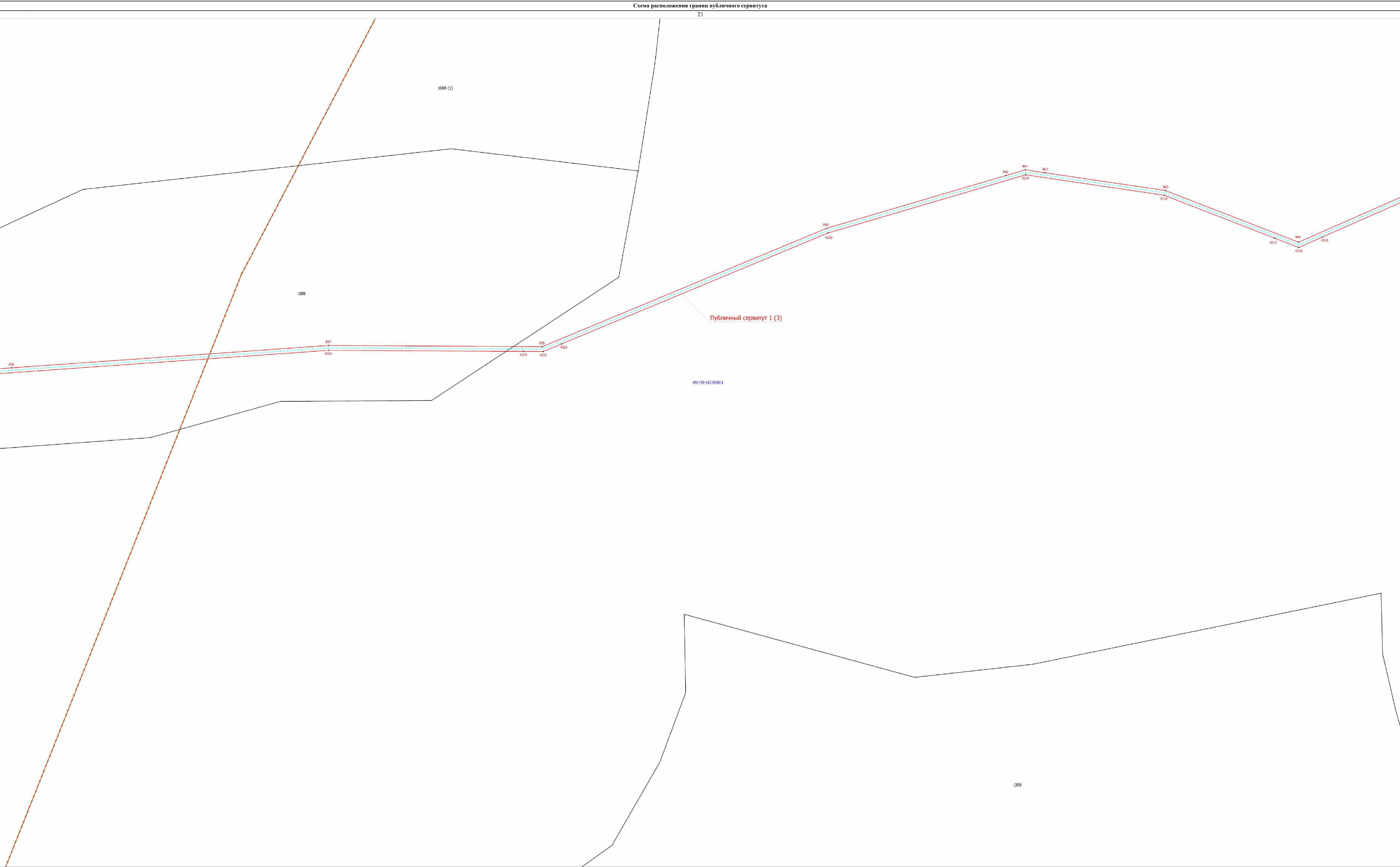
Масштаб 1:1000



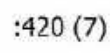
Условные обозначения

- Граница муниципального образования
- Номер кадастрового квартала
- Границы земельных участков, сведения о которых содержатся в ЕГРН
- Публичный сервитут 1 (3) - Обозначение публичного сервитута (номер контура)
- Проектные границы публичного сервитута
- Характерная точка границы публичного сервитута
- Номер характерной точки границы публичного сервитута
- Проектное местоположение газопровода

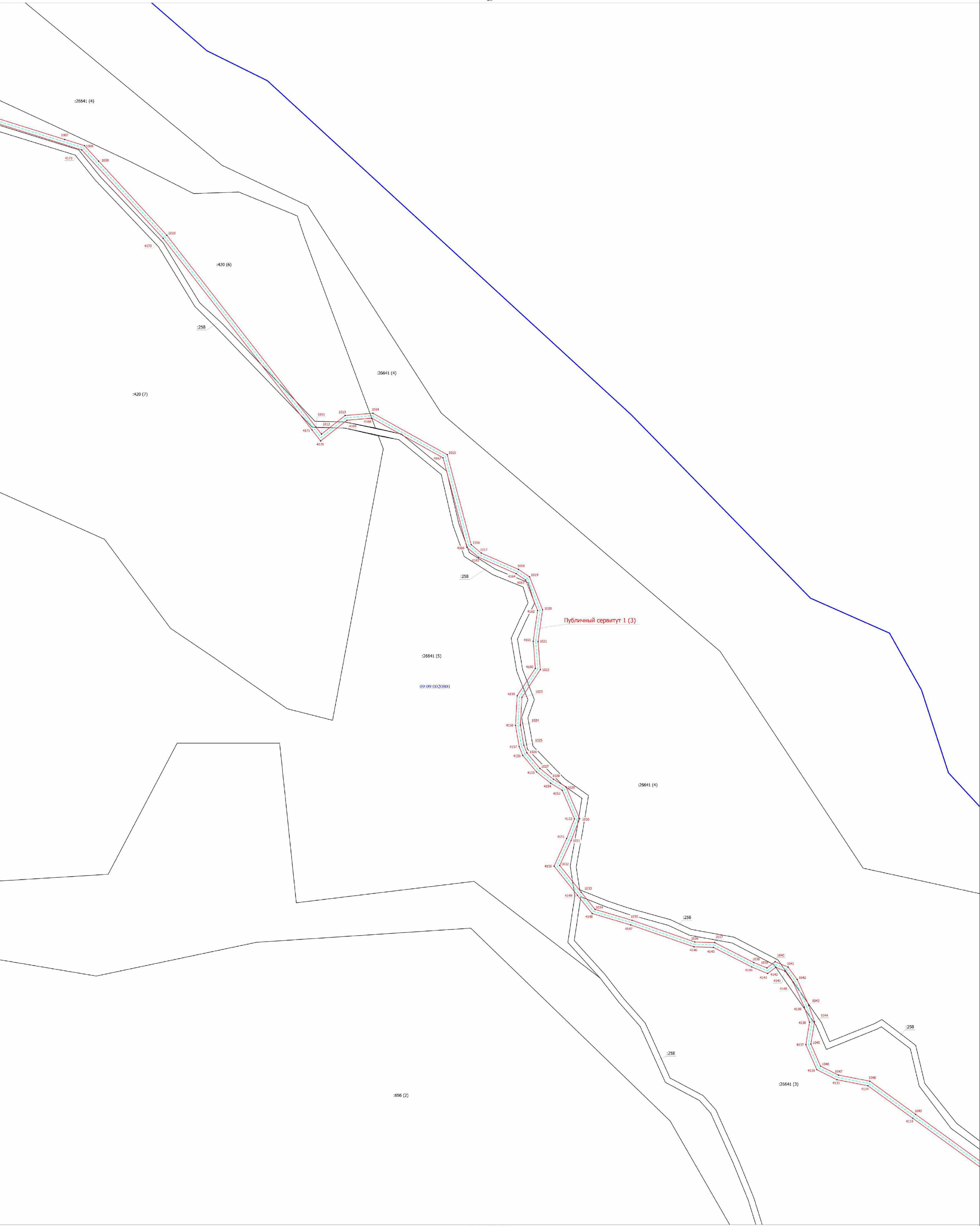
Масштаб 1:1000



- Условные обозначения
- Граница муниципального образования
 - Номер кадастрового квартала
 - Границы земельных участков, сведения о которых содержатся в ЕГРН
 - Кадастровый номер земельного участка
 - Обозначение публичного сервитута (номер контура)
 - Проектные границы публичного сервитута
 - Характерная точка границы публичного сервитута
 - Номер характерной точки границы публичного сервитута
 - Проектное местоположение газопровода

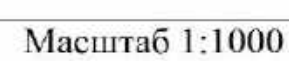


Условные обозначения	
	- Граница муниципального образования
	- Граница кадастрового квартала
09:09:0100102	- Номер кадастрового квартала
	- Границы земельных участков, сведения о которых содержатся в ЕГРН
143	- Кадастровый номер земельного участка
Публичная карта	Земельный участок 1 (3) - Обозначение публичного сервитута (номер контура)
	- Проксимые границы публичного сервитута
*	- Характерная точка границы публичного сервитута
1	- Номер характерной точки границы публичного сервитута
	- Проектное местоположение газопровода

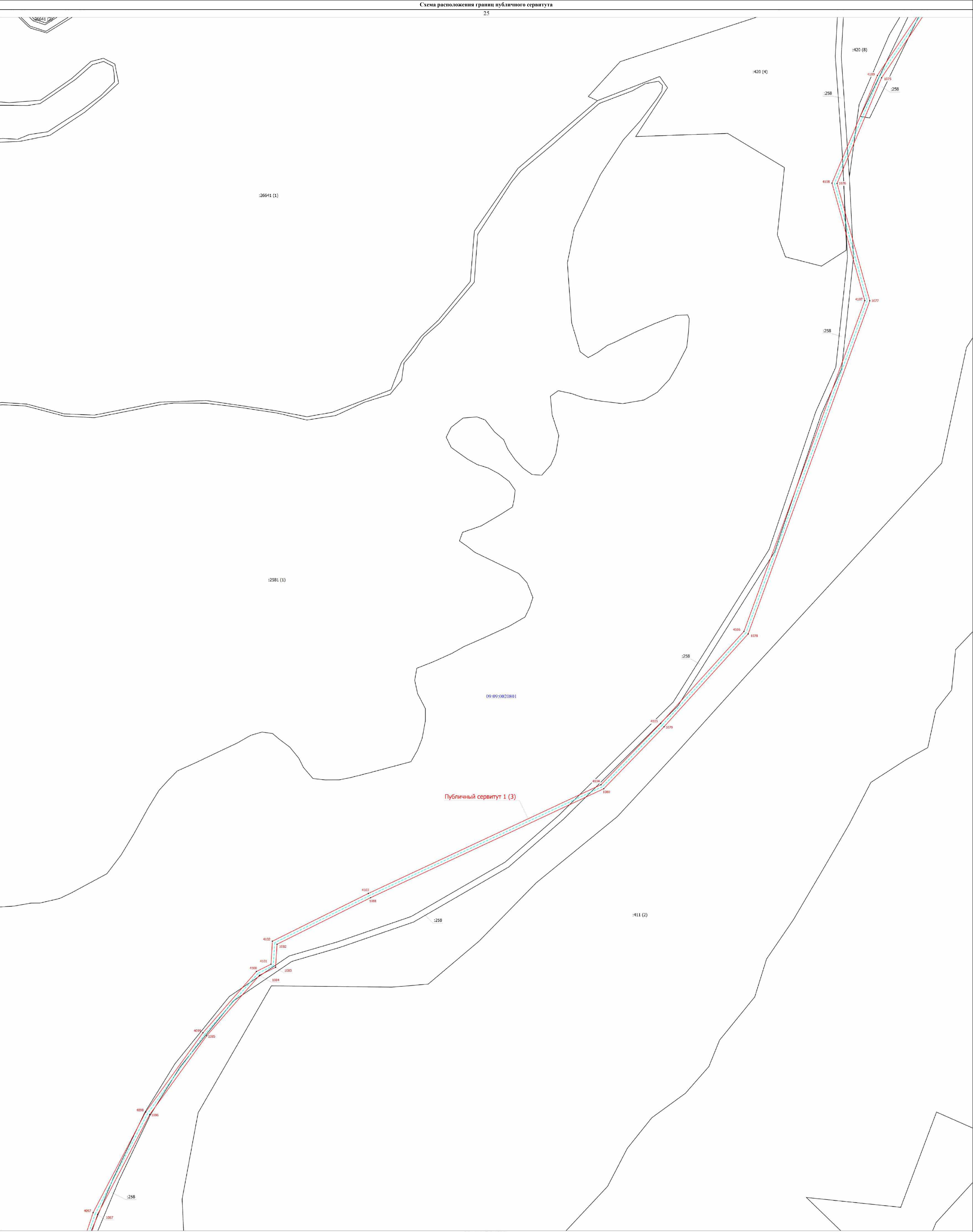


- Условные обозначения
- Граница муниципального образования
 - Граница кадастрового квартала
 - Номер кадастрового квартала
 - Границы земельных участков, сведения о которых содержатся в ЕГРН
 - Кадастровый номер земельного участка
 - Границы земельных участков, сведения о которых содержатся в ЕГРН
 - Обозначение публичного сервитута (номер контура)
 - Проектные границы публичного сервитута
 - Характерная точка границы публичного сервитута
 - Номер характерной точки границы публичного сервитута
 - Проектное местоположение газопровода

Масштаб 1:1000



- Граница муниципального образования
 - Граница кадастрового квартала
 09:09:0106102
 :258
 - Номер кадастрового квартала
 - Кадастровый номер земельного участка
 - Границы земельных участков, сведения о которых содержатся в ЕГРН
 (Публичный сервитут : (3) - Обозначение публичного сервитута (номер курса)
 - Проектные границы публичного сервитута
 - Характерная точка границы публичного сервитута
 1
 - Номер характерной точки границы публичного сервитута
 - Проектное местоположение газопровода



Условные обозначения

09-09/0108002 - Номер кадастрового квартала

:258 - Кадастровый номер земельного участка

- Границы земельных участков, сведения о которых содержатся в ЕГРН

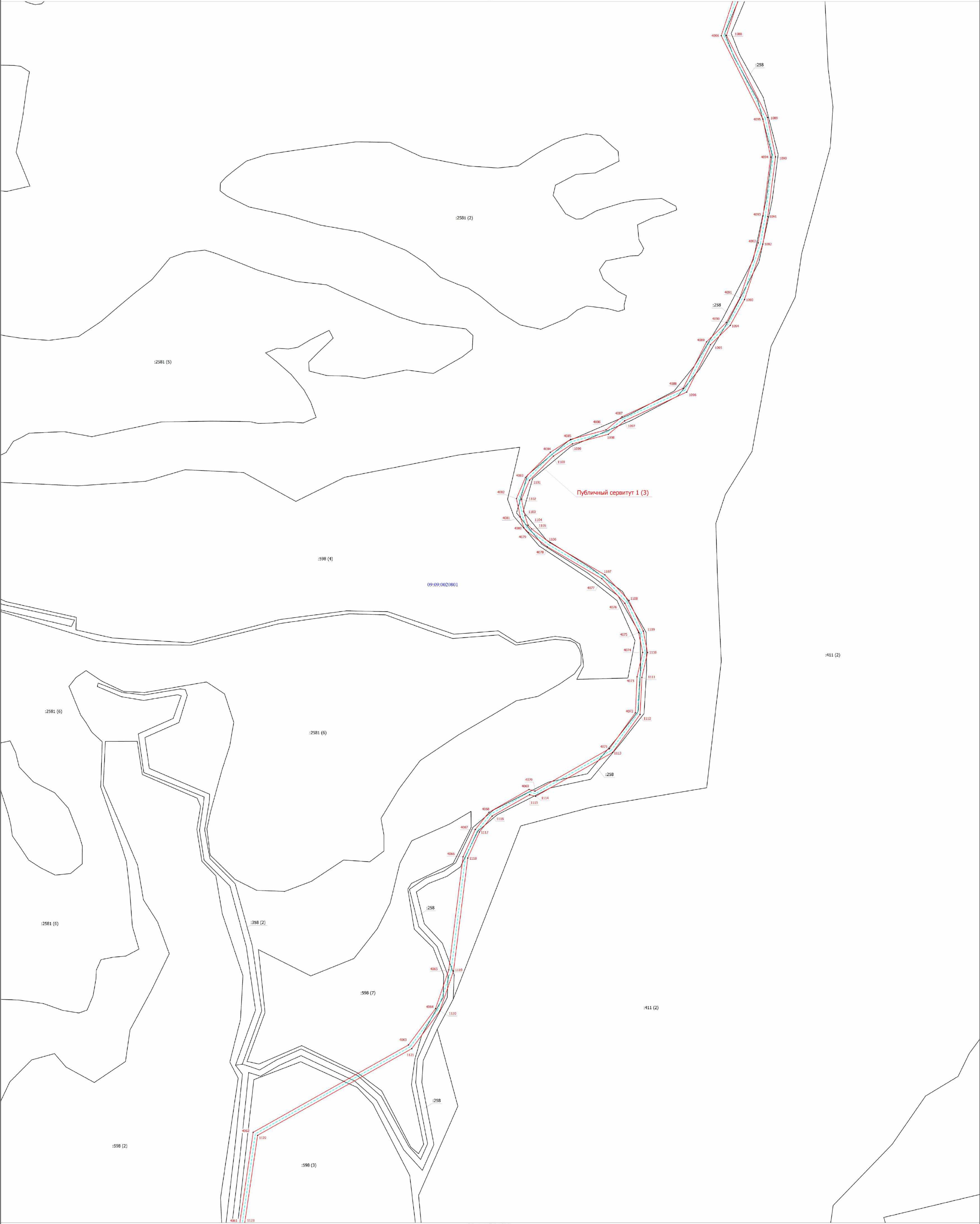
Публичный сервитут 1 (3) - Обозначение публичного сервитута (номер контура)

- Проектные границы публичного сервитута

• - Характерная точка границы публичного сервитута

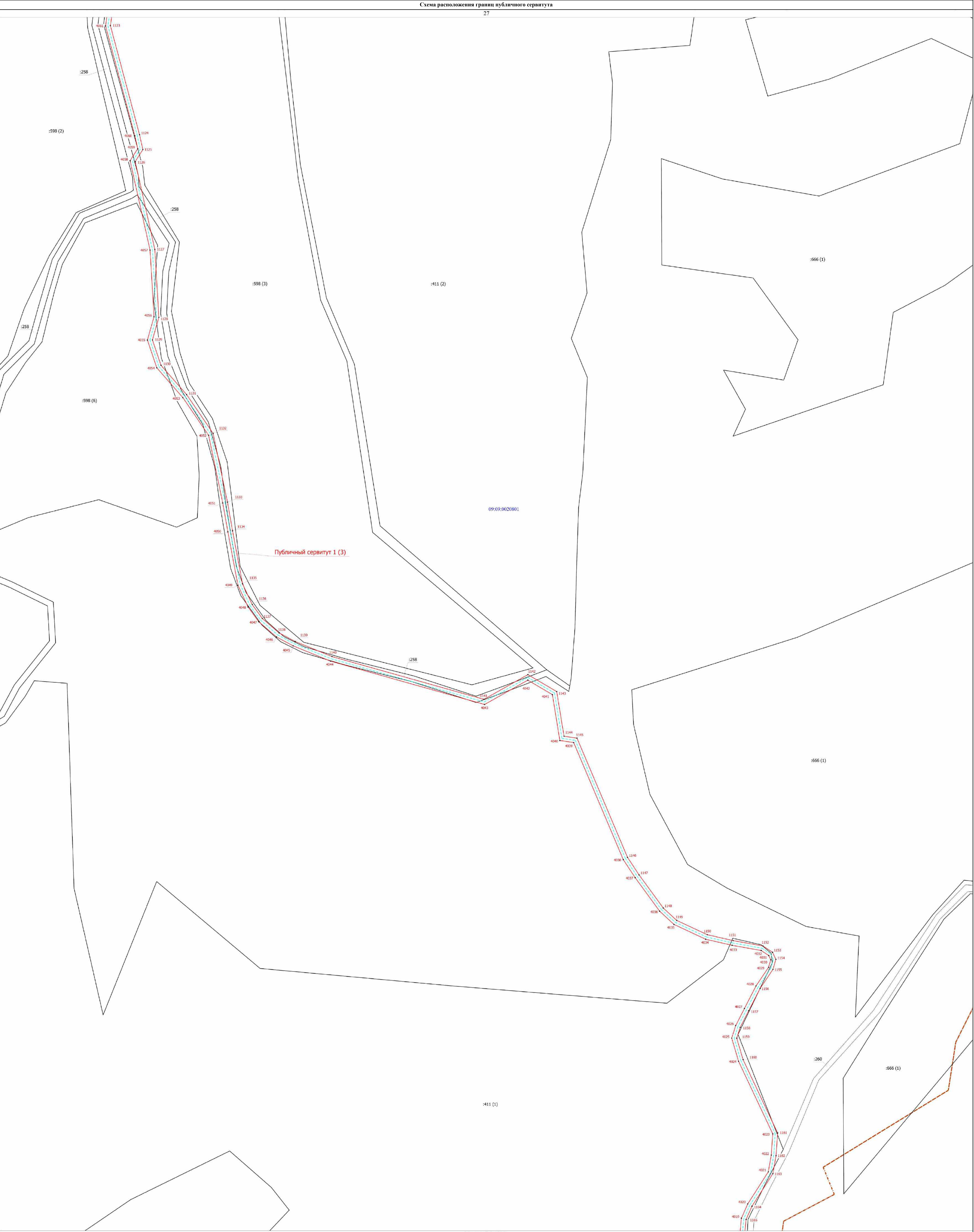
1 - Номер характерной точки границы публичного сервитута

- Проектное местоположение газопровода

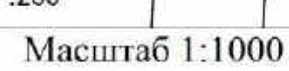


Условные обозначения
09-09-0108002 - Номер кадастрового квартала
:258 - Кадастровый номер земельного участка
- Границы земельных участков, сведения о которых содержатся в ЕГРН
Публичный сервитут 1 (3) - Обозначение публичного сервитута (номер контура)
- Проектные границы публичного сервитута
• - Характерная точка границы публичного сервитута
1 - Номер характерной точки границы публичного сервитута
- Проектное местоположение газопровода

Масштаб 1:1000



- Условные обозначения
- Граница муниципального образования
 - Номер кадастрового квартала
 - Кадастровый номер земельного участка
 - Границы земельных участков, сведения о которых содержатся в ЕГРН
 - Проектные границы публичного сервитута
 - Характерная точка границы публичного сервитута
 - Номер характерной точки границы публичного сервитута
 - Проектное местоположение газопровода

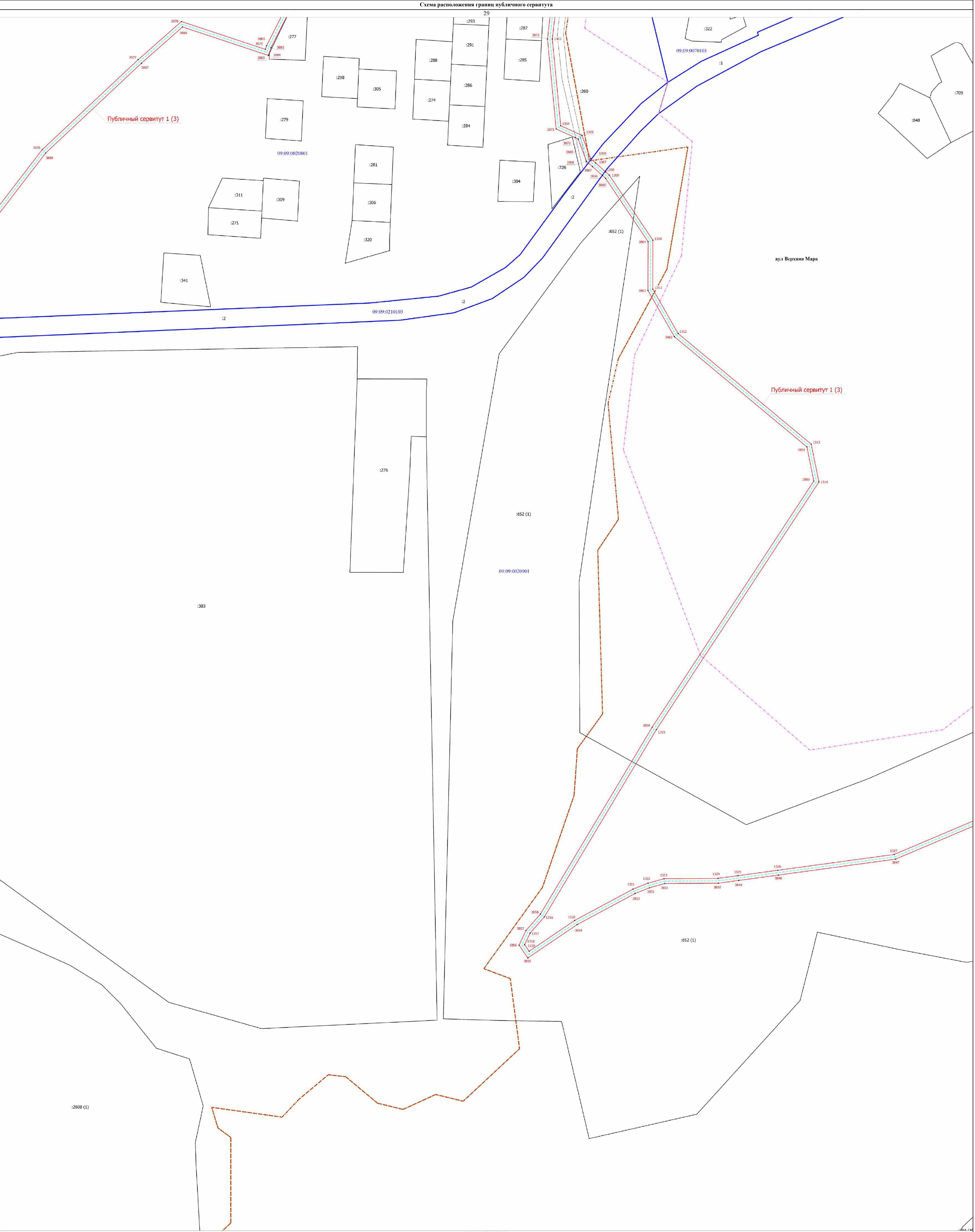


У словные обозначения:

- Граница муниципального образования
- Граница населенного пункта
- Граница кадастрового квартала
- 09:09:01000102 — Номер кадастрового квартала
- :260 — Кадастровый номер земельного участка
- Границы земельных участков, сведения о которых содержатся в ЕГРН

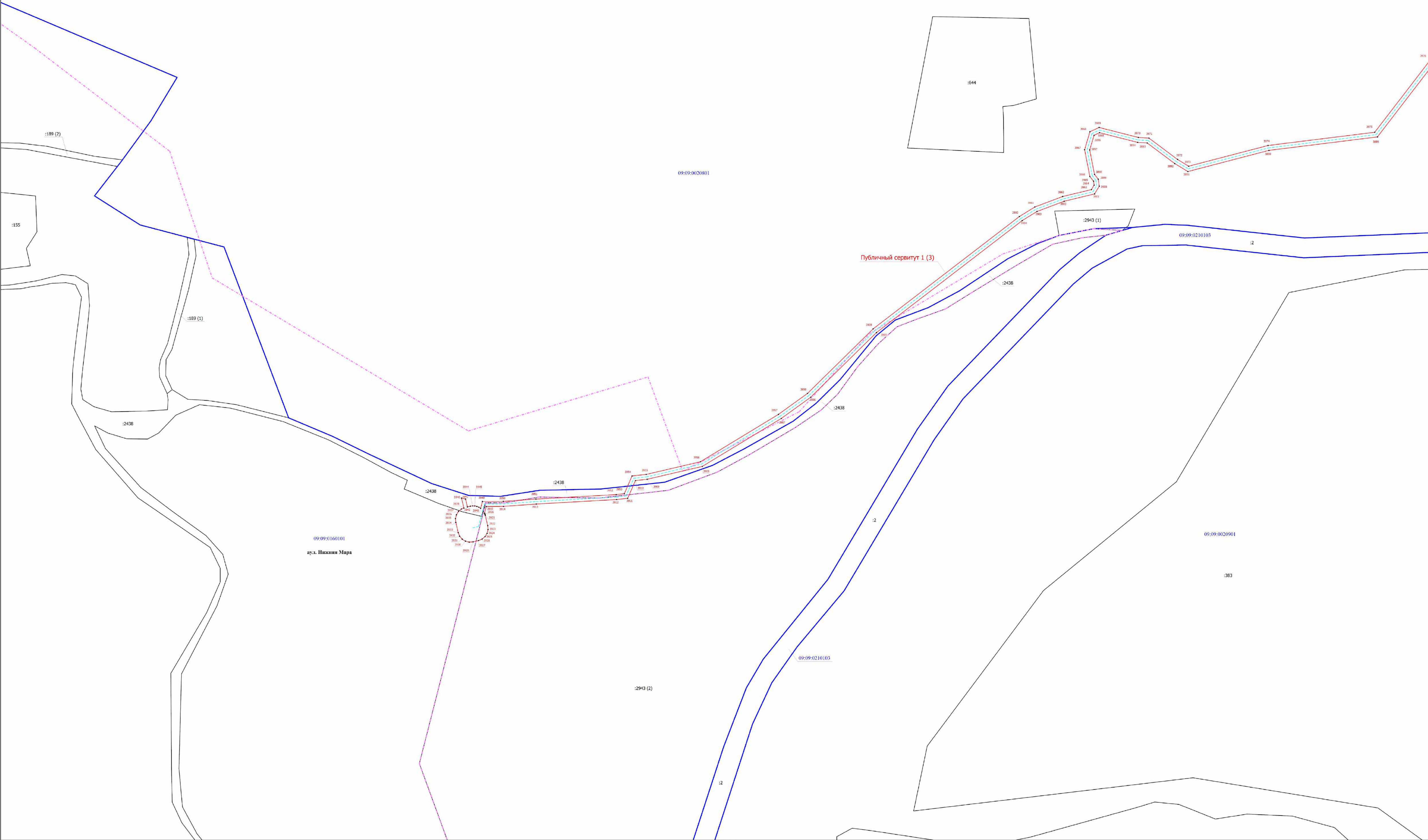
Публичный сервитут: (3) — Обозначение публичного сервитута (номер контура)

- Простые границы публичного сервитута
- Характерная точка границы публичного сервитута
- Номер характерной точки границы публичного сервитута
- Проектное местоположение газопровода



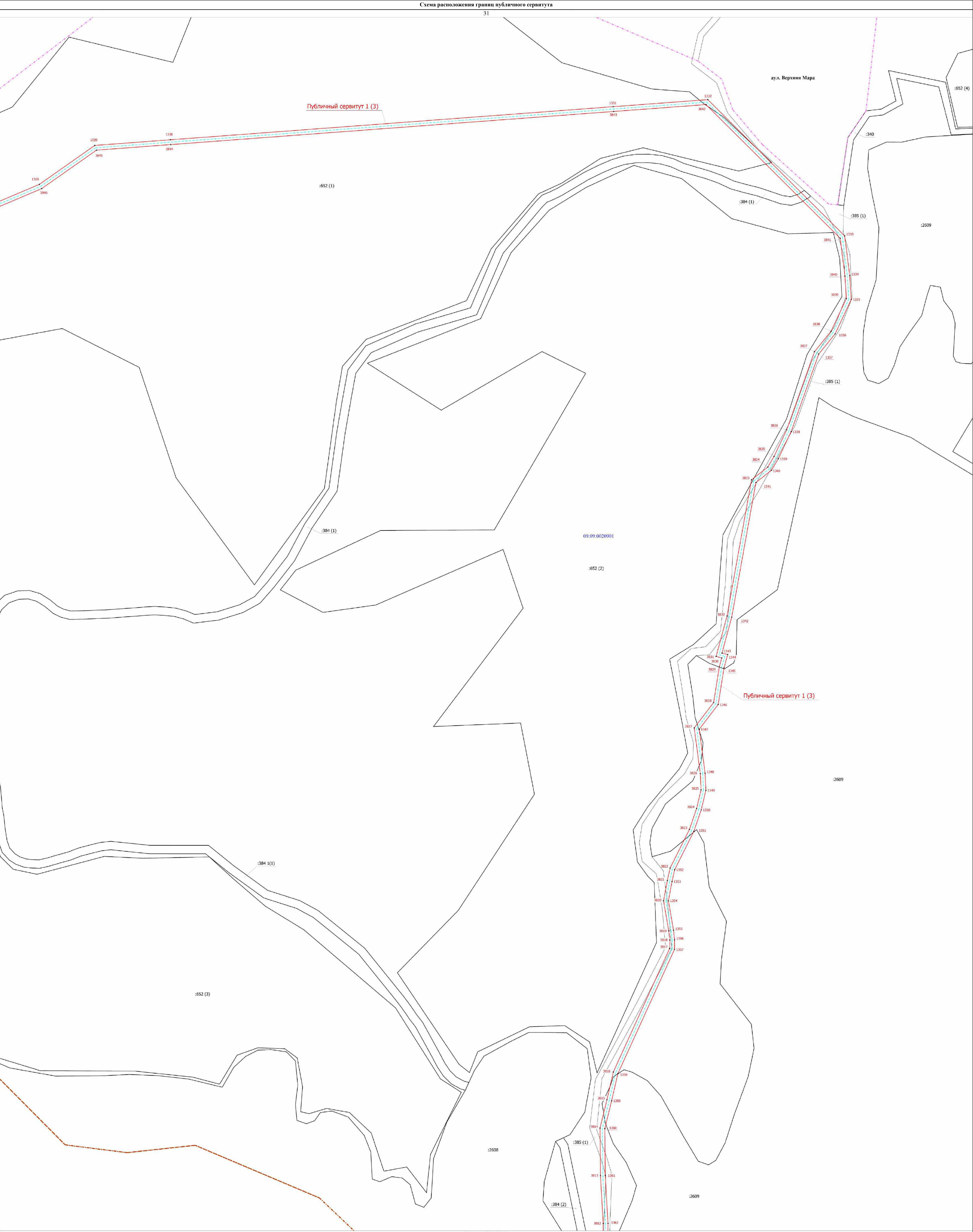
- Условные обозначения
- Граница муниципального образования
 - Граница населенного пункта
 - Граница кадастрового квартала
 - Номер кадастрового квартала
 - Границы земельных участков, сведения о которых содержатся в ЕГРН
 - Кадастровый номер земельного участка
 - Обозначение публичного сервитута (номер контура)
 - Проектные границы публичного сервитута
 - Характерная точка границы публичного сервитута
 - Номер характерной точки границы публичного сервитута
 - Проектное местоположение газопровода

Масштаб 1:1000







- Условные обозначения
- Граница населенного пункта
 - Граница кадастрового квартала
 - Номер кадастрового квартала
 - Границы земельных участков, сведения о которых содержатся в ЕГРН
 - Кадастровый номер земельного участка
 - Обозначение публичного сервитута (номер контура)
 - Проектные границы публичного сервитута
 - Характерная точка границы публичного сервитута
 - Номер характерной точки границы публичного сервитута
 - Проектное местоположение газопровода

Масштаб 1:1000



- Условные обозначения
- Граница муниципального образования
 - Граница населенного пункта
 - 09:09:01:008102 - Номер кадастрового квартала
 - :340 - Кадастровый номер земельного участка
 - Границы земельных участков, сведения о которых содержатся в ЕГРН
 - Публичный сервитут 1 (3) - Обозначение публичного сервитута (номер контура)
 - Проектные границы публичного сервитута
 - - Характерная точка границы публичного сервитута
 - 1 - Номер характерной точки границы публичного сервитута
 - Проектное местоположение газопровода

Условные обозначения

-  - Граница муниципального образования
-  - Номер кадастрового квартала
- - Кадастровый номер земельного участка
- - Границы земельных участков, сведения о которых содержатся в ЕГРН
- - Публичный сервитут 1 (3) - Обозначение публичного сервитута (номер контура)
-  - Проектные границы публичного сервитута
-  - Характерная точка границы публичного сервитута
- - Номер характерной точки границы публичного сервитута
- - Проектное местоположение газопровода



Условные обозначения

09:09:0100102

:2609

Публичный сервитут 1 (3)

1

- Граница муниципального образования

- Номер кадастрового квартала

- Кадастровый номер земельного участка

- Границы земельных участков, сведения о которых содержатся в ЕГРН

- Обозначение публичного сервитута (номер контура)

- Проектные границы публичного сервитута

- Характерная точка границы публичного сервитута

- Номер характерной точки границы публичного сервитута

- Проектное местоположение газопровода

Масштаб 1:1000



1

Масштаб 1:1000



Условные обозначения

- 09:09:0108002 - Номер кадастрового квартала
- :38 - Кадастровый номер земельного участка
- Границы земельных участков, сведения о которых содержатся в ЕГРН
- Публичный сервитут 1 (3) - Обозначение публичного сервитута (номер контура)
- Проектные границы публичного сервитута
- - Характерная точка границы публичного сервитута
- 1 - Номер характерной точки границы публичного сервитута
- Проектное местоположение газопровода



- Условные обозначения
- 09:09:0108002 - Номер кадастрового квартала
 - 38 - Кадастровый номер земельного участка
 - Границы земельных участков, сведения о которых содержатся в ЕГРН
 - Публичный сервитут 1 (3) - Обозначение публичного сервитута (номер контура)
 - Проектные границы публичного сервитута
 - Характерная точка границы публичного сервитута
 - 1 - Номер характерной точки границы публичного сервитута
 - Проектное местоположение газопровода



Масштаб 1:1000

Условные обозначения

09.09.01.00102 - Номер кадастрового квартала

:105 - Кадастровый номер земельного участка

- Границы земельных участков, сведения о которых содержатся в ЕГРН

Публичная граница 1 (3) - Обозначение публичного сервитута (номер контура)

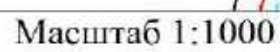
- Простые границы публичного сервитута

• - Характерная точка границы публичного сервитута

1 - Номер характерной точки границы публичного сервитута

--- Проектное местоположение газопровода





09.09.0100102	- Номер кадастрового квартала
64	- Кадастровый номер земельного участка
	- Границы земельных участков, сведения о которых содержатся в ЕГРН
Публичный сервис 1 (3)	- Обозначение публичного сервиса (номер контура)
	- Проектные границы публичного сервиса
*	- Характерная точка границы публичного сервиса
1	- Номер характерной точки границы публичного сервиса
	- Проектное местоположение газопровода



Условные обозначения

09:09.0108002 - Номер кадастрового квартала

- Границы земельных участков, сведения о которых содержатся в ЕИРН

:2493 (3) - Кадастровый номер земельного участка

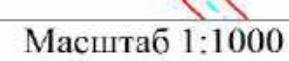
Публичный сервитут 1 (3) - Обозначение публичного сервитута (номер контура)

- Проектные границы публичного сервитута

• - Характерная точка границы публичного сервитута

1 - Номер характерной точки границы публичного сервитута

- Проектное местоположение газопровода



2. Свойства собственности:

- Граница муниципального образования
- Номер кадастрового квартала
- Границы земельных участков, сведения о которых содержится в ЕГРН
- Кадастровый номер земельного участка

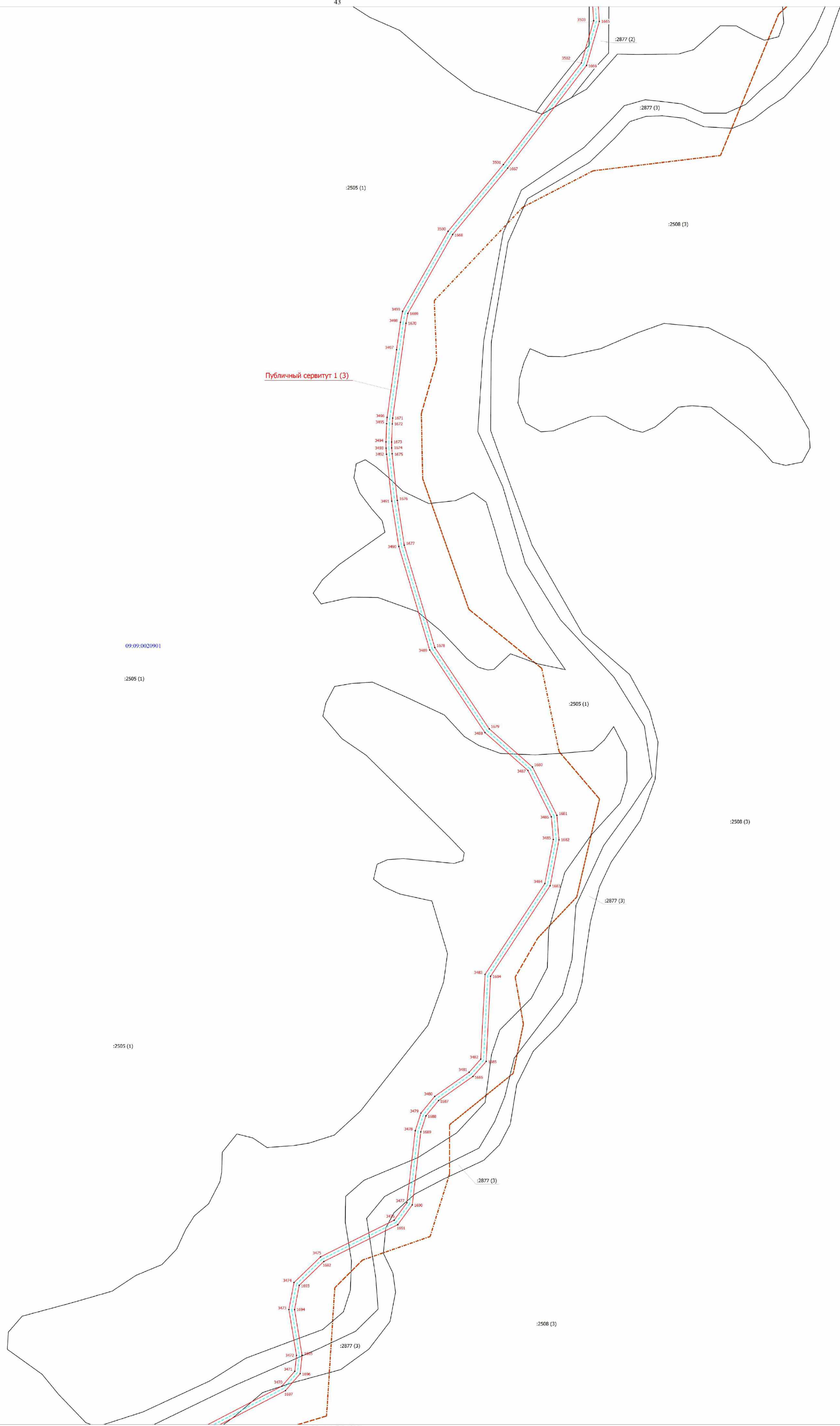
Публичной службой 1 (3) - Обозначение публичного сервитута (номер кадастрового)

- Проектные границы публичного сервитута
- Характерная точка границы публичного сервитута
- Номер характерной точки границы публичного сервитута
- Проектное местонахождение газопровода



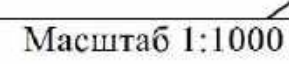
- Условные обозначения
- Граница муниципального образования
 - Номер кадастрового квартала
 - Кадастровый номер земельного участка
 - Границы земельных участков, сведения о которых содержатся в ЕГРН
 - Обозначение публичного сервитута (номер контура)
 - Проектные границы публичного сервитута
 - Характерная точка границы публичного сервитута
 - Номер характерной точки границы публичного сервитута
 - Проектное местоположение газопровода

Масштаб 1:1000












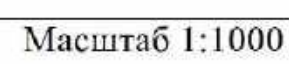
Масштаб 1:1000

- Условные обозначения**
- Границы муниципального образования
 - Номер кадастрового квартала
 - 09:09:0106002 - Кадастровый номер земельного участка
 - Границы земельных участков, сведения о которых содержатся в ЕГРН
 - Публичная граница (3)** - Обозначение публичного сервитута (номер контура)
 - Проектные границы публичного сервитута
 - Характерная точка границы публичного сервитута
 - 1 - Номер характерной точки границы публичного сервитута
 - Проектное местоположение газопровода



Условные обозначения

-  - Граница муниципального образования
-  - Номер кадастрового квартала
-  - Кадастровый номер земельного участка
-  - Границы земельных участков, сведения о которых содержится в ЕГРН
-  - Проектные границы публичного сервитута
-  - Проектные границы публичного сервитута
-  - Характерная точка границы публичного сервитута
-  - Номер характерной точки границы публичного сервитута
-  - Проектное местоположение газопровода



Публичный сервитут 1 (3) - Обозначение публичного сервитута (номер контура)

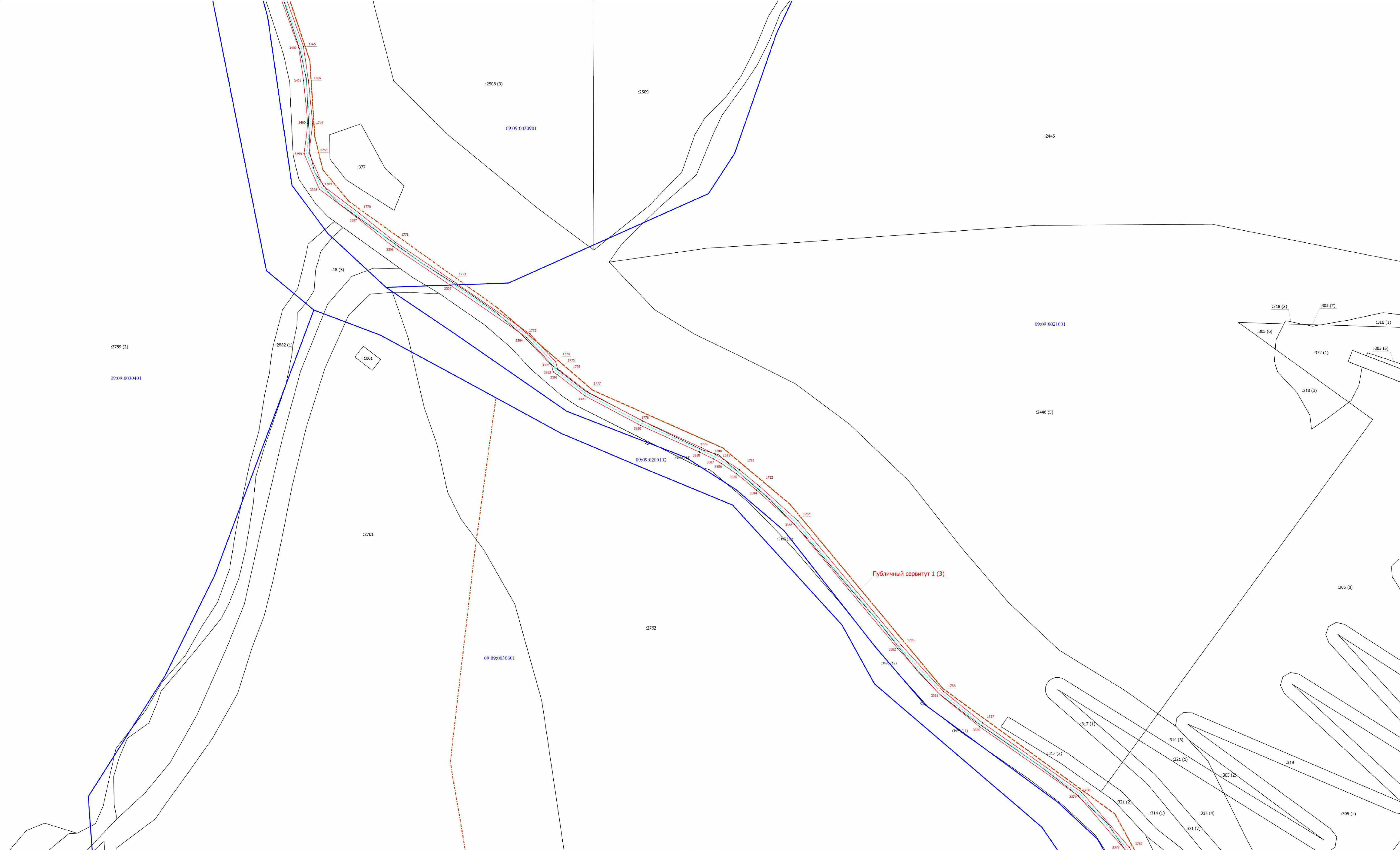
- - Характерная точка границы публичного сервитута
- 1 - Номер характерной точки границы публичного сервитута
- - Проектное местоположение газопровода



Условные обозначения

- Граница муниципального образования
- Номер кадастрового квартала
- Границы земельных участков, сведения о которых содержатся в ЕГРН
- Публичный сервитут 1 (3) - Обозначение публичного сервитута (номер контура)
- Проектные границы публичного сервитута
- Характерная точка границы публичного сервитута
- Номер характерной точки границы публичного сервитута
- Проектное местоположение газопровода

Масштаб 1:1000



Условные обозначения

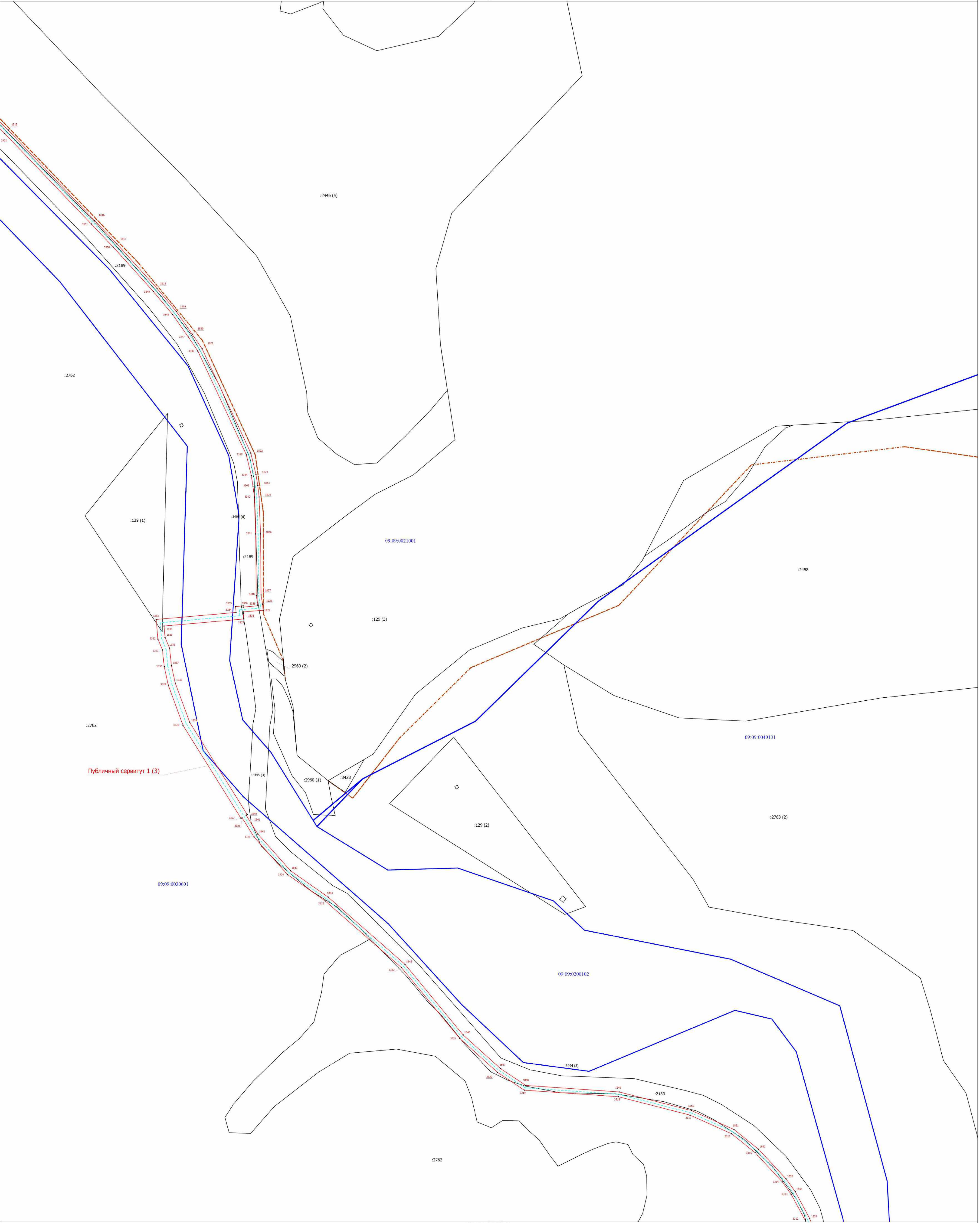
- Граница муниципального образования
- Номер кадастрового квартала
- Кадастровый номер земельного участка
- Границы земельных участков, сведения о которых содержатся в ЕГРН
- Обозначение публичного сервитута (номер контура)
- Проектные границы публичного сервитута
- Характерная точка границы публичного сервитута
- Номер характерной точки границы публичного сервитута
- Проектное местоположение газопровода

Масштаб 1:1000



Масштаб 1:1000

00:00:00000000	- Граница муниципального образования
00:00:00000000	- Граница кадастрового квартала
09:09:01060102	- Номер кадастрового квартала
00:00:00000000	- Границы земельных участков, сведения о которых содержатся в ЕГРН
:2189	- Кадастровый номер земельного участка
00:00:00000000	- Проектные границы публичного сервитута
Публичный сервитут: 1 (3)	- Обозначение публичного сервитута (номер контура)
*	- Характерная точка границы публичного сервитута
1	- Номер характерной точки границы публичного сервитута
00:00:00000000	- Проектное местоположение газопровода



- Условные обозначения
- Граница муниципального образования
 - Граница кадастрового квартала
 - Номер кадастрового квартала
 - Кадастровый номер земельного участка
 - Границы земельных участков, сведения о которых содержатся в ЕГРН
 - Обозначение публичного сервитута (номер контура)
 - Проектные границы публичного сервитута
 - Характерная точка границы публичного сервитута
 - Номер характерной точки границы публичного сервитута
 - Проектное местоположение газопровода

Масштаб 1:1000



- Условные обозначения
- Граница муниципального образования
 - Граница кадастрового квартала
 - 09:09:0100102 - Номер кадастрового квартала
 - 2189 - Кадастровый номер земельного участка
 - Границы земельных участков, сведения о которых содержатся в ЕГРН
 - Публичный сервитут 1 (3) - Обозначение публичного сервитута (номер контура)
 - Проектные границы публичного сервитута
 - Характерная точка границы публичного сервитута
 - 1 - Номер характерной точки границы публичного сервитута
 - Проектное местоположение газопровода

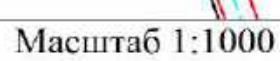
Масштаб 1:1000



- Проектная граница публичного сервитута
- Характерная точка границы публичного сервитута
- Номер характерной точки границы публичного сервитута
- Проектное местоположение газопровода

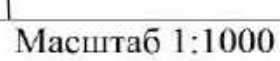


- Условные обозначения
- Граница муниципального образования
 - Граница кадастрового квартала
 - Номер кадастрового квартала
 - Границы земельных участков, сведения о которых содержатся в ЕГРН
 - Кадастровый номер земельного участка
 - Обозначение публичного сервитута (номер контура)
 - Проектные границы публичного сервитута
 - Характерная точка границы публичного сервитута
 - Номер характерной точки границы публичного сервитута
 - Проектное местоположение газопровода

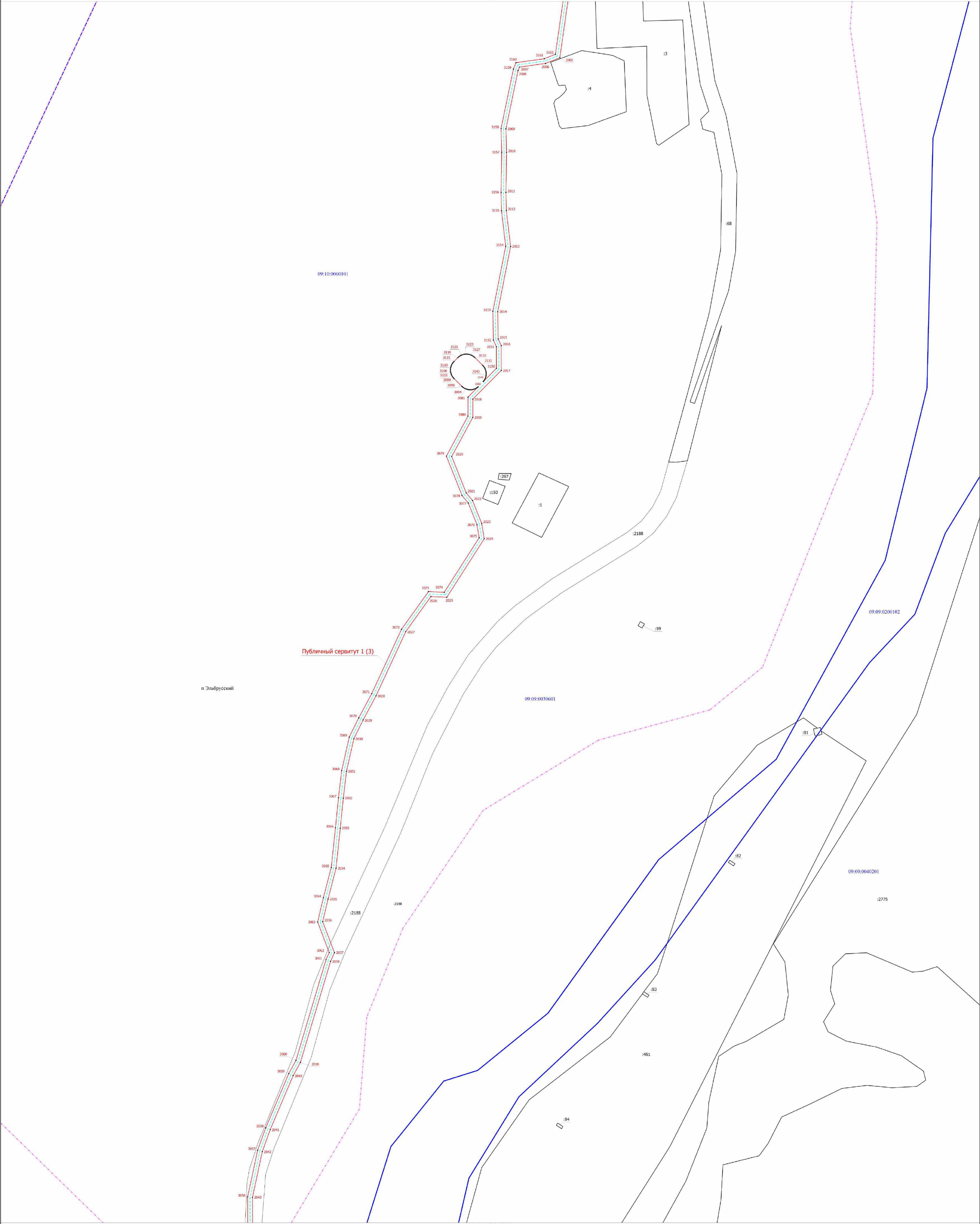


	- Граница муниципального образования
	- Граница кадастрового квартала
09-09/0106102	- Номер кадастрового квартала
	- Границы земельных участков, сведения о которых содержатся в ЕГРН
509	- Кадастровый номер земельного участка
Публичный сервитут 1 (3)	- Обозначение публичного сервитута (номер контура)
	- Проектные границы публичного сервитута
*	- Характерная точка границы публичного сервитута
1	- Номер характерной точки границы публичного сервитута
	- Проектное местоположение газопровода

- | | |
|--------------------------|--|
| | - Граница муниципального образования |
| | - Граница кадастрового квартала |
| 09-09/0106102 | - Номер кадастрового квартала |
| | - Границы земельных участков, сведения о которых содержатся в ЕГРН |
| 509 | - Кадастровый номер земельного участка |
| Публичный сервитут 1 (3) | - Обозначение публичного сервитута (номер контура) |
| | - Проектные границы публичного сервитута |
| * | - Характерная точка границы публичного сервитута |
| 1 | - Номер характерной точки границы публичного сервитута |
| | - Проектное местоположение газопровода |

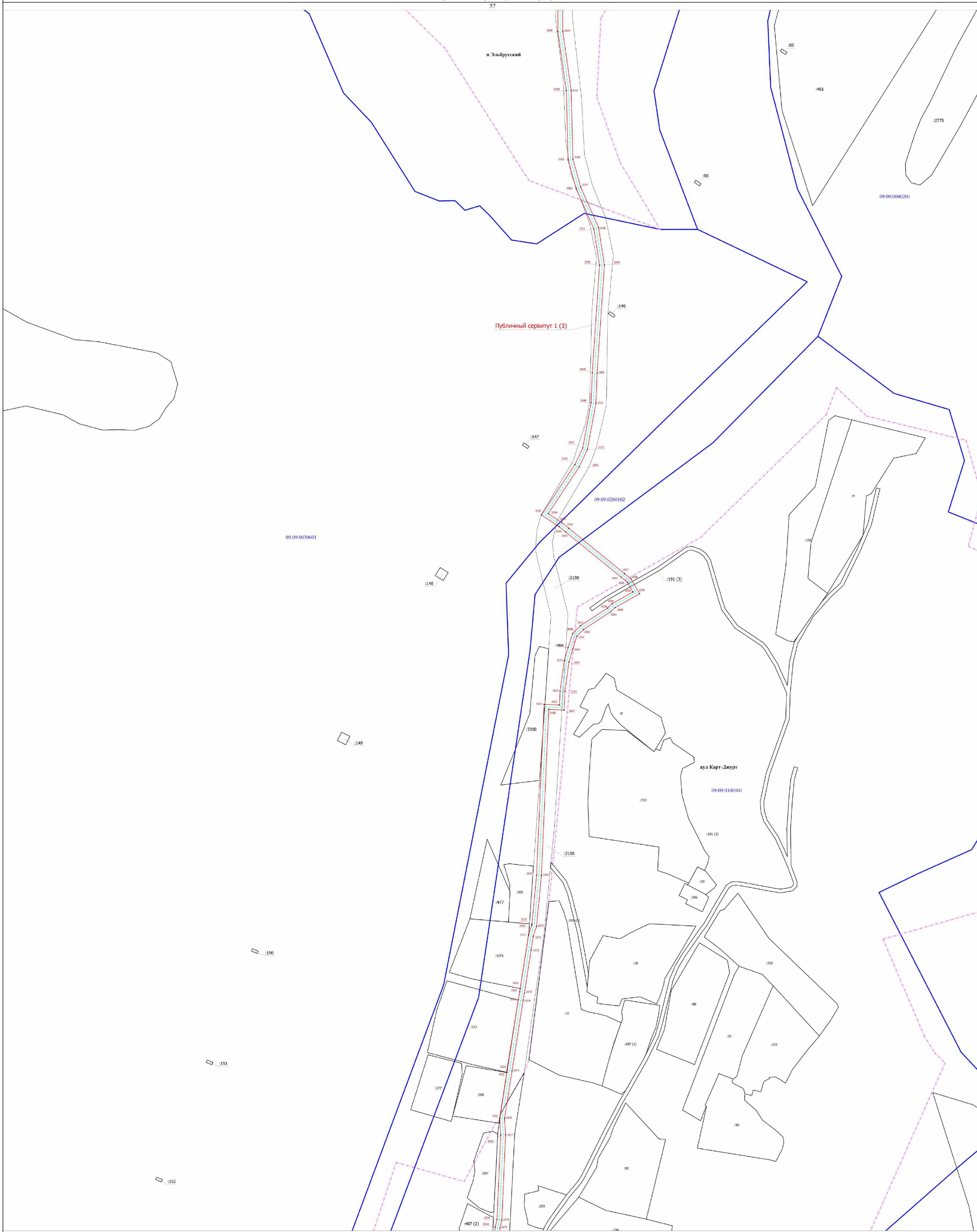


09-09/010002	- Граница муниципального образования
09-09/010002	- Граница населенного пункта
09-09/010002	- Граница кадастрового квартала
09-09/010002	- Номер кадастрового квартала
09-09/010002	- Границы земельных участков, сведения о которых содержатся в ЕГРН
2189	- Кадастровый номер земельного участка
Публичный сервитут (3)	- Обременение земельного сервитута (номер контура)
	- Простые границы публичного сервитута
	- Характерная точка границы публичного сервитута
1	- Номер характерной точки границы публичного сервитута
	- Проектное местоположение газопровода



Масштаб 1:1000


- Условные обозначения
- Граница муниципального образования
 - Граница населенного пункта
 - Номер кадастрового квартала
 - Граница кадастрового квартала
 - Границы земельных участков, сведения о которых содержатся в ЕГРН
 - Кадастровый номер земельного участка
 - Обозначение публичного сервитута (номер контура)
 - Проектные границы публичного сервитута
 - Характерная точка границы публичного сервитута
 - Номер характерной точки границы публичного сервитута
 - Проектное местоположение газопровода














Масштаб 1:1000

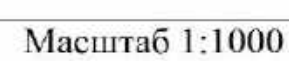
Условные обозначения

- Граница муниципального образования
- Граница населенного пункта
- Граница кадастрового квартала
99-09-010002 - Номер кадастрового квартала
- Границы земельных участков, сведения о которых содержатся в ЕГРН
155 - Кадастровый номер земельного участка
Публичный сервис 1 (3) - Обозначение публичного сервиса (номер контура)
Проектные точки границы публичного сервитута
- Характерная точка границы публичного сервитута
1 - Номер характерной точки границы публичного сервитута
- Проектное местоположение газопровода

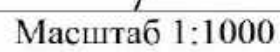


Масштаб 1:1000

- Условные обозначения**
-  - Граница муниципального образования
 -  - Граница населенного пункта
 -  - Граница кадастрового квартала
 -  - Номер кадастрового квартала
 -  - Границы земельных участков, сведения о которых содержится в ЕГРН
 -  - Кадастровый номер земельного участка
 -  **Публичный сервитут 1 (3)** - Обозначение публичного сервитута (номер контура)
 -  - Проектные границы публичного сервитута
 -  - Характерная точка границы публичного сервитута
 -  - Номер характерной точки границы публичного сервитута
 -  - Проектное местоположение газопровода



09-09/01-001002	<ul style="list-style-type: none"> - Граница населенного пункта - Граница кадастрового квартала - Номер кадастрового квартала - Границы земельных участков, сведения о которых содержатся в ЕГРН - Кадастровый номер земельного участка
144	<p>Публичный сервис 1 (3) - Обозначение публичного сервиса (номер контура)</p> <ul style="list-style-type: none"> - Проектные границы публичного сервиса - Характерная точка границы публичного сервиса - Номер характерной точки границы публичного сервиса - Проектное местоположение газопровода



09-09/01/00102	- Граница населенного пункта
	- Граница кадастрового квартала
09-09/01/00102	- Номер кадастрового квартала
	- Границы земельных участков, сведения о которых содержится в ЕГРН
54	- Кадастровый номер земельного участка
Публичный сервис 1 (3)	- Обозначение публичного сервиса (номер контура)
	- Проектные границы публичного сервиса
	- Характерная точка границы публичного сервиса
1	- Номер характерной точки границы публичного сервиса
	- Проектное местоположение газопровода

- | | |
|------------------------|--|
| 09-09/01/00102 | - Граница населенного пункта |
| | - Граница кадастрового квартала |
| 09-09/01/00102 | - Номер кадастрового квартала |
| | - Границы земельных участков, сведения о которых содержится в ЕГРН |
| 54 | - Кадастровый номер земельного участка |
| Публичный сервис 1 (3) | - Обозначение публичного сервиса (номер контура) |
| | - Проектные границы публичного сервиса |
| | - Характерная точка границы публичного сервиса |
| 1 | - Номер характерной точки границы публичного сервиса |
| | - Проектное местоположение газопровода |



Масштаб 1:1000

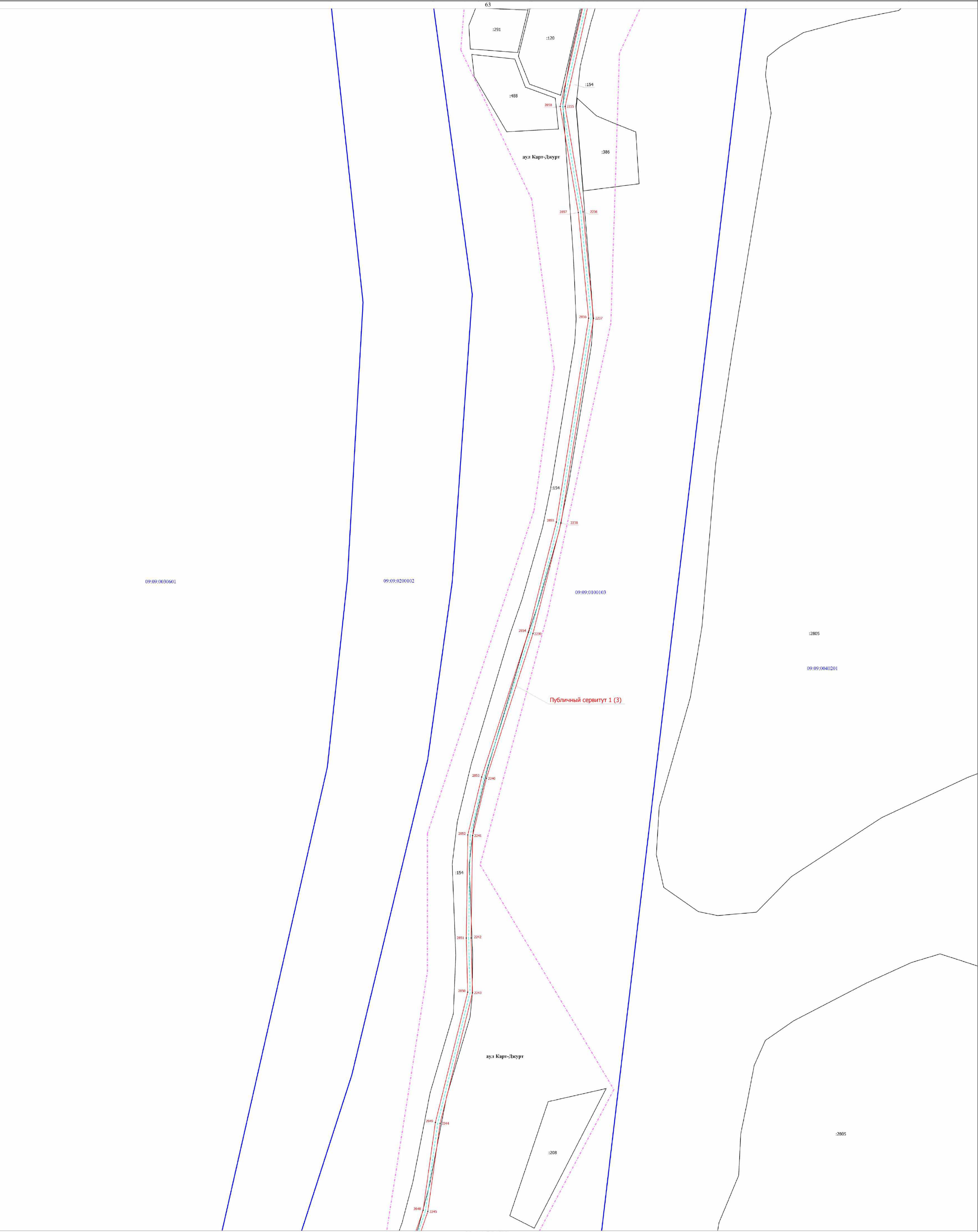
09-09/0010012	- Граница населенного пункта
	- Граница кадастрового квартала
09-09/0010012	- Номер кадастрового квартала
	- Границы земельных участков, сведения о которых содержится в ЕГРН
:191	- Кадастровый номер земельного участка
Публичный сервис 1 (3)	- Обозначение публичного сервиса (номер контура)
	- Проектные границы публичного сервиса
	- Характерная точка границы публичного сервиса
1	- Номер характерной точки границы публичного сервиса
	- Проектное местоположение газопровода

- | | |
|------------------------|--|
| 09-09/0010012 | - Граница населенного пункта |
| | - Граница кадастрового квартала |
| 09-09/0010012 | - Номер кадастрового квартала |
| | - Границы земельных участков, сведения о которых содержится в ЕГРН |
| :191 | - Кадастровый номер земельного участка |
| Публичный сервис 1 (3) | - Обозначение публичного сервиса (номер контура) |
| | - Проектные границы публичного сервиса |
| | - Характерная точка границы публичного сервиса |
| 1 | - Номер характерной точки границы публичного сервиса |
| | - Проектное местоположение газопровода |

[illegible]

Условные обозначения	
	- Граница населенного пункта
	- Граница кадастрового квартала
	- Номер кадастрового квартала
	- Границы земельных участков, сведения о которых содержится в ЕГРН
	- Кадастровый номер земельного участка
	- Обозначение публичного сервитута (номер контура)
	- Проектные границы публичного сервитута
	- Характерная точка границы публичного сервитута
	- Номер характерной точки границы публичного сервитута
	- Проектное местоположение газопровода

Схема расположения границ публичного сервитута



Условные обозначения

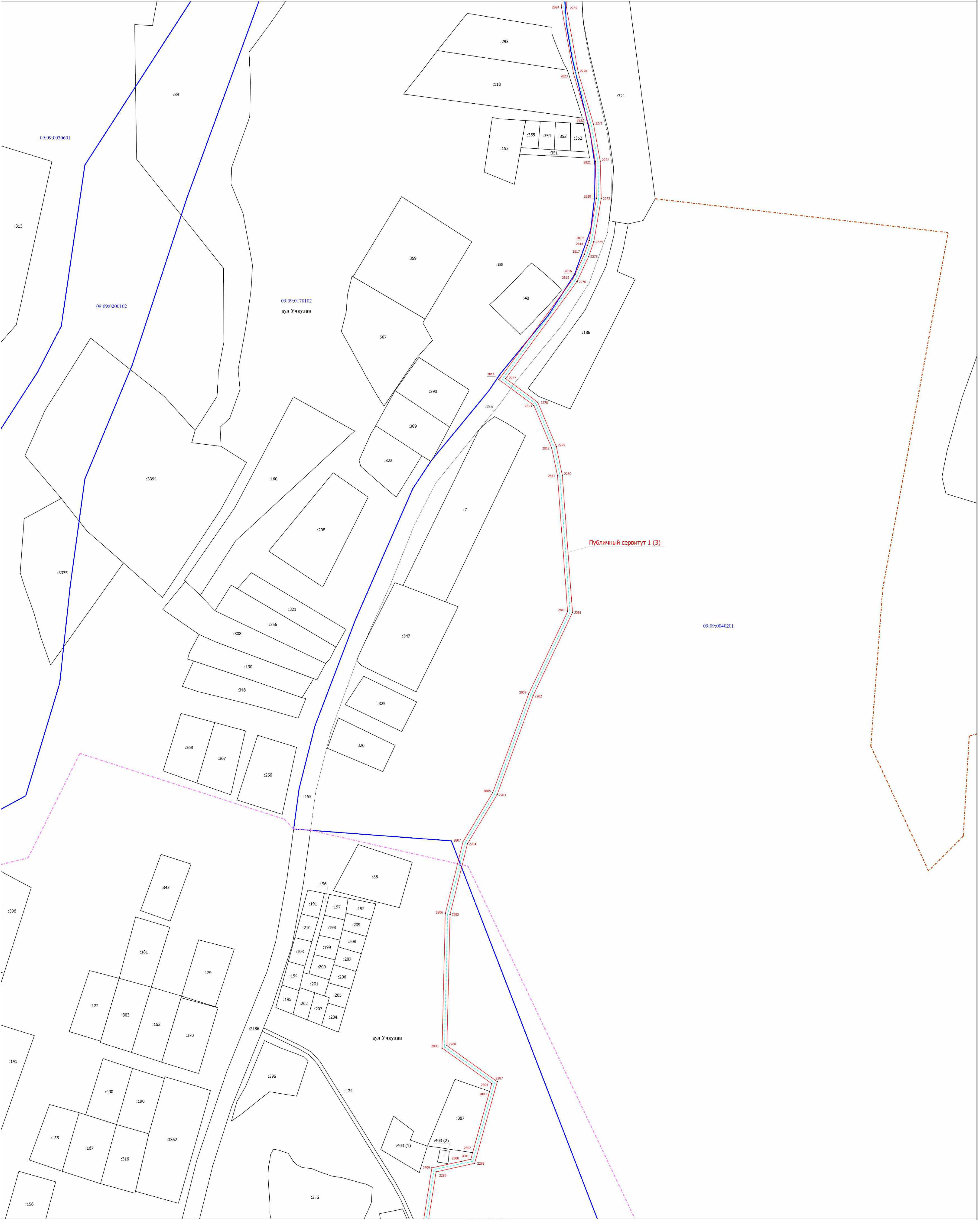
- Граница населенного пункта
- Граница кадастрового квартала
- Номер кадастрового квартала
- Границы земельных участков, сведения о которых содержатся в ЕГРН
- Кадастровый номер земельного участка
- Обозначение публичного сервитута (номер контура)
- Проектные границы публичного сервитута
- Характерная точка границы публичного сервитута
- Номер характерной точки границы публичного сервитута
- Проектное местоположение газопровода

Масштаб 1:1000




Масштаб 1:1000

00-09/01/001002	-	Граница муниципального образования
00-09/01/001002	-	Граница населенного пункта
00-09/01/001002	-	Граница кадастрового квартала
00-09/01/001002	-	Номер кадастрового квартала
00-09/01/001002	-	Границы земельных участков, сведения о которых содержится в ЕГРН
00-09/01/001002	-	Кадастровый номер земельного участка
00-09/01/001002	(0)	- Обременение публичного сервитута (номер контура)
00-09/01/001002	-	Проекты границ публичного сервитута
00-09/01/001002	-	Проектное местоположение газопровода
00-09/01/001002	*	- Характерная точка границ публичного сервитута
00-09/01/001002	1	- Номер характерной точки границ публичного сервитута







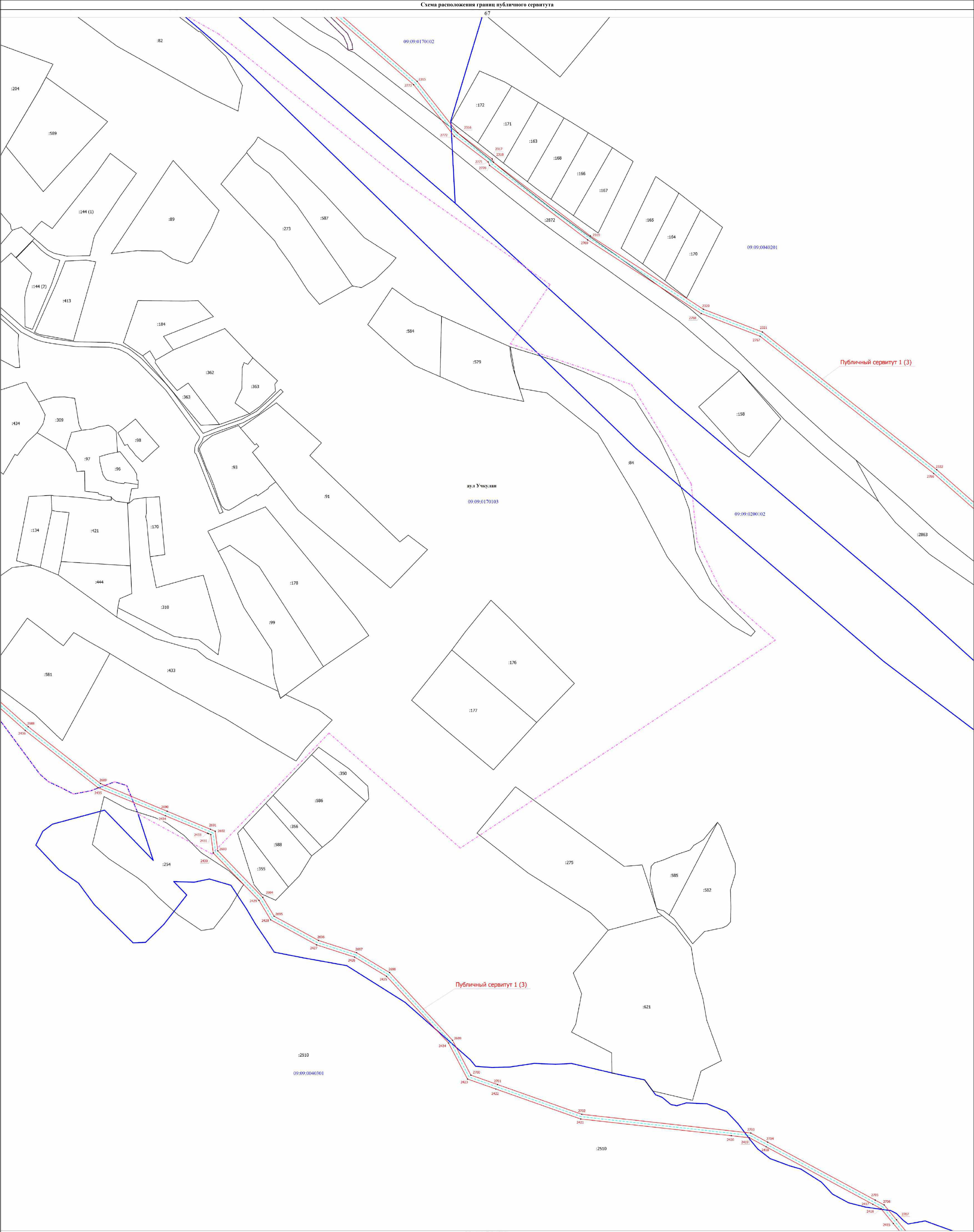
- Условные обозначения
- Граница муниципального образования
 - Граница населенного пункта
 - Номер кадастрового квартала
 - Граница кадастрового квартала
 - Кадастровый номер земельного участка
 - Границы земельных участков, сведения о которых содержатся в ЕГРН
 - Обозначение публичного сервитута (номер контура)
 - Публичный сервитут 1 (3)
 - Проектные границы публичного сервитута
 - Характерная точка границы публичного сервитута
 - Номер характерной точки границы публичного сервитута
 - Проектное местоположение газопровода

Масштаб 1:1000



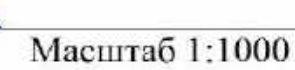
Условные обозначения

	- Граница населенного пункта
	- Граница кадастрового квартала
	- Номер кадастрового квартала
	- Границы земельных участков, сведения о которых содержатся в ЕГРН
	- Кадастровый номер земельного участка
	- Обозначение публичного сервитута (номер контура)
	- Проектируемая граница публичного сервитута
	- Характеристика точки границы публичного сервитута
	- Номер характеристики точки границы публичного сервитута
	- Проектное местоположение газопровода

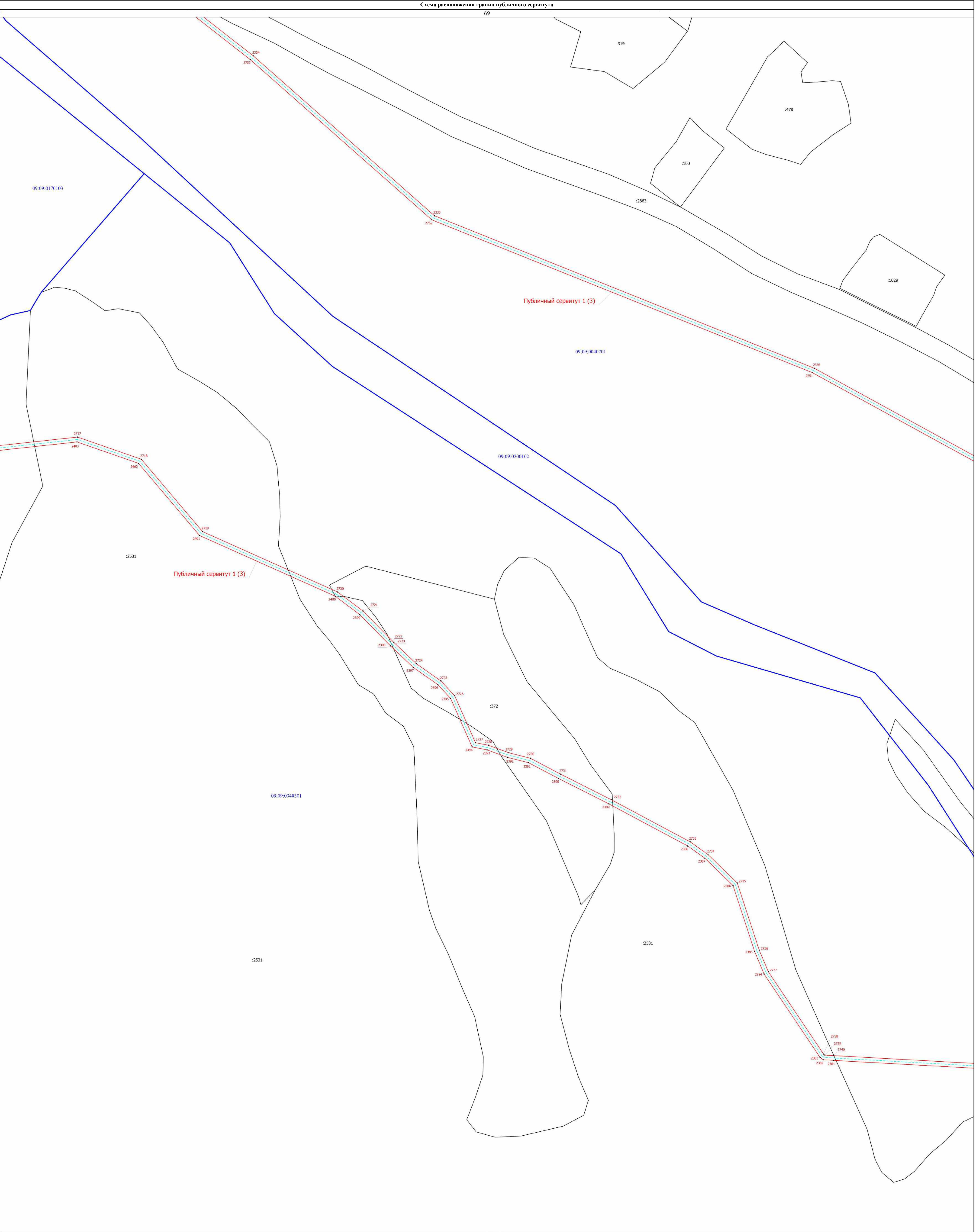


- Условные обозначения
- Граница населенного пункта
 - Граница кадастрового квартала
 - 09:09:0100102 — Номер кадастрового квартала
 - Границы земельных участков, сведения о которых содержатся в ЕГРН
 - :158 — Кадастровый номер земельного участка
 - Публичный сервитут 1 (3) — Обозначение публичного сервитута (номер контура)
 - Проектные границы публичного сервитута
 - — Характерная точка границы публичного сервитута
 - 1 — Номер характерной точки границы публичного сервитута
 - Проектное местоположение газопровода

Масштаб 1:1000

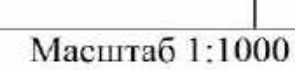


	- Границы кадастрового квартала
09-09-01/00102	- Номер кадастрового квартала
	- Границы земельных участков, сведения о которых содержатся в ЕГРН
148	- Кадастровый номер земельного участка
	- Проектные границы публичного сервитута
Публичный сервитут 1 (3)	- Обозначение публичного сервитута (номер контура)
	- Характерная точка границы публичного сервитута
1	- Номер характерной точки границы публичного сервитута
	- Проектное местоположение газопровода

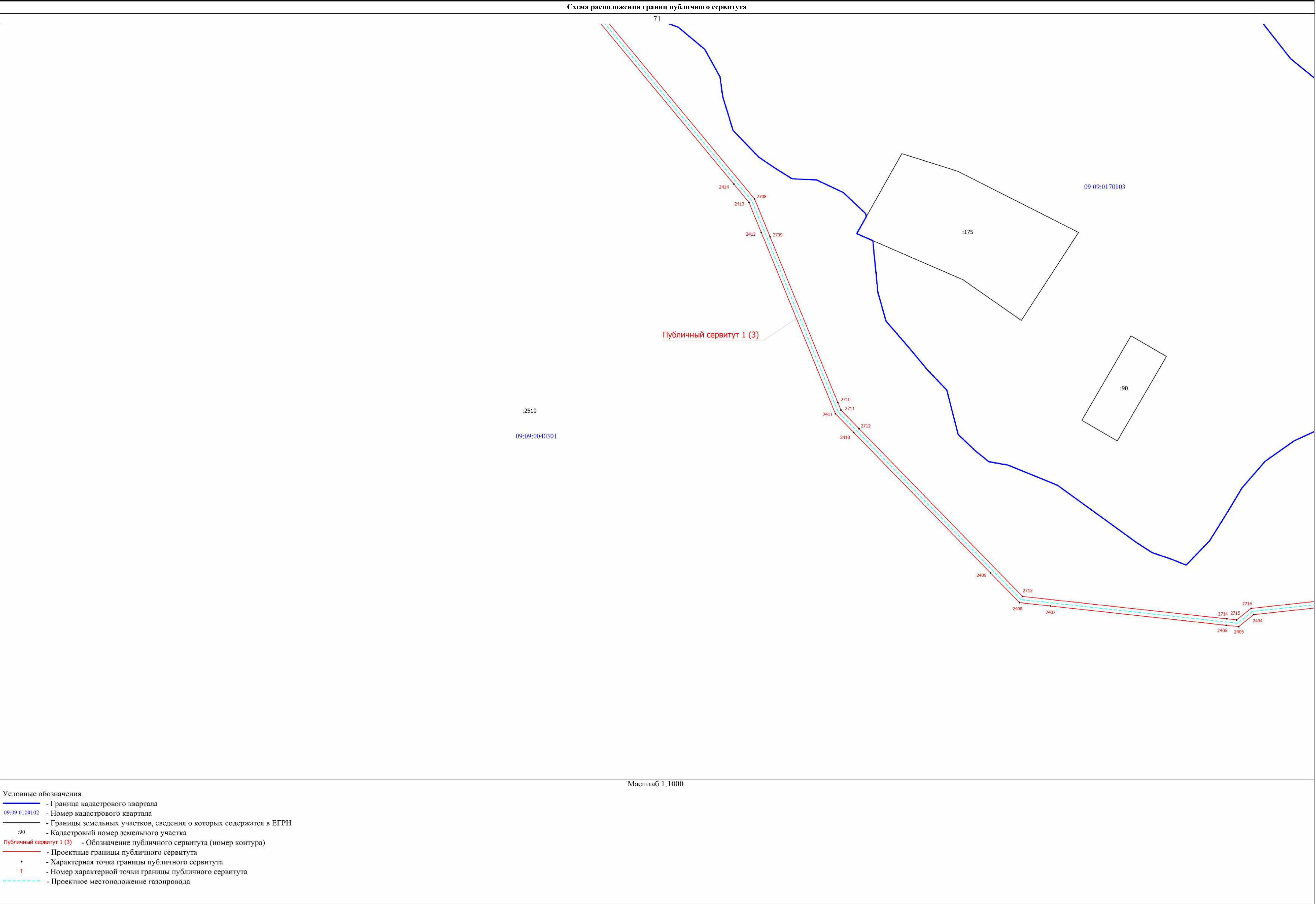


- Условные обозначения
- Граница кадастрового квартала
 - 09:09:01000102 - Номер кадастрового квартала
 - Границы земельных участков, сведения о которых содержатся в ЕГРН
 - :372 - Кадастровый номер земельного участка
 - Публичный сервитут 1 (3) - Обозначение публичного сервитута (номер контура)
 - Проектные границы публичного сервитута
 - - Характерная точка границы публичного сервитута
 - 1 - Номер характерной точки границы публичного сервитута
 - Проектное местоположение газопровода








Масштаб 1:1000

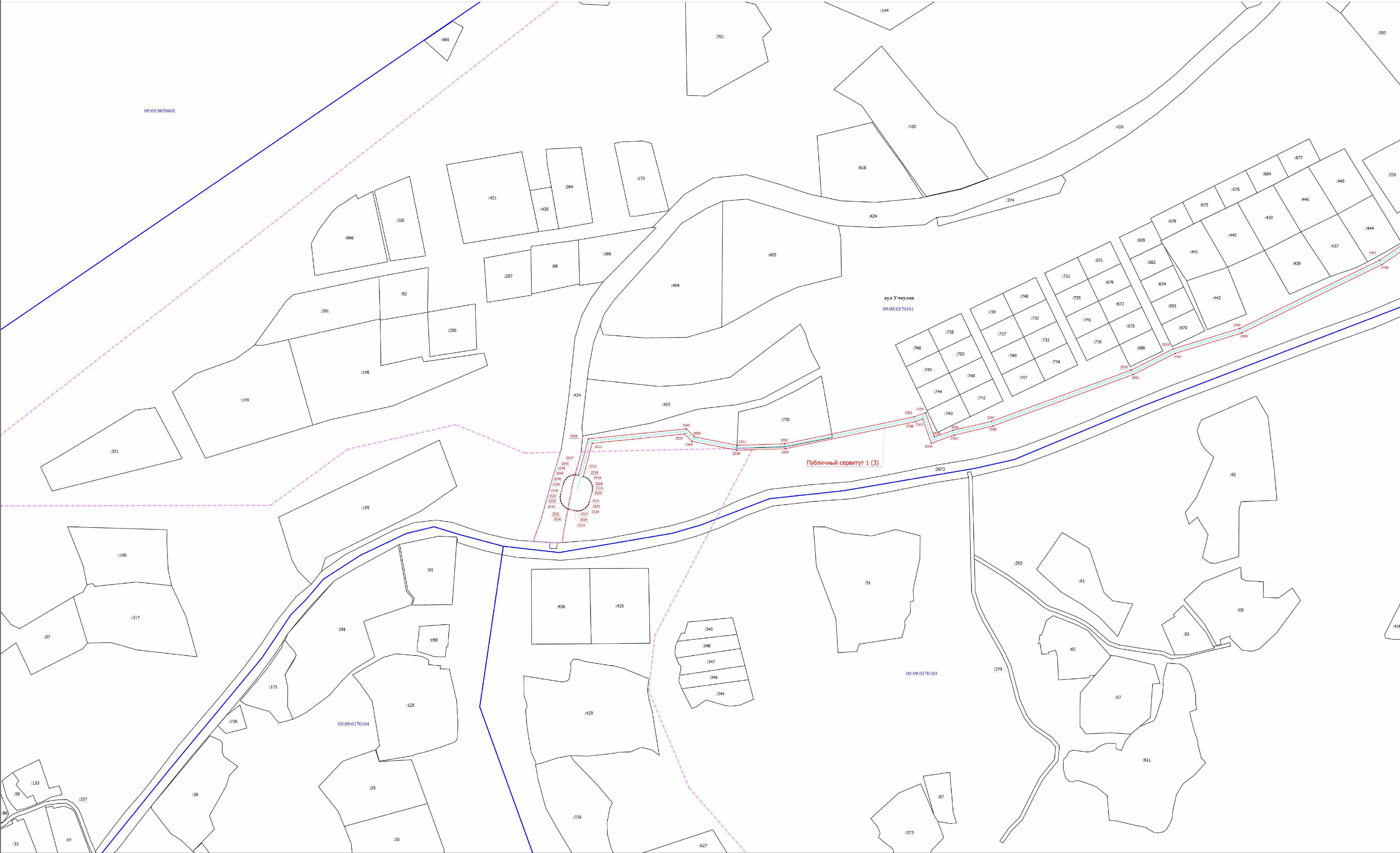


99-09-0100102	- Граница населенного пункта
99-09-0100102	- Граница кадастрового квартала
99-09-0100102	- Номер кадастрового квартала
384	- Границы земельных участков, сведения о которых содержатся в ЕГРН
Публичный сегмент 7	(3) - Обозначение публичного сегмента (номер контура)
1	- Проектные границы публичного сегмента
1	- Характерная точка границы публичного сегмента
1	- Номер характерной точки границы публичного сегмента
1	- Проектное местоположение газопровода



	Масштаб 1:1000
Условные обозначения	
	- Граница населенного пункта
	- Граница кадастрового квартала
	- Номер кадастрового квартала 09-09-01-000102
	- Границы земельных участков, сведения о которых содержатся в ЕГРН
	- Кадастровый номер земельного участка 446
	- Обозначение публичного сервитута (номер контура) Публичный сервитут 1 (3)
	- Проектные границы публичного сервитута
	- Характерная точка границы публичного сервитута
	- Номер характерной точки границы публичного сервитута
	- Проектное местоположение газопровода

Условные обозначения	
	- Граница населенного пункта
	- Граница кадастрового квартала
	- Повер кадастрового квартала
	- Границы земельных участков, сведения о которых содержатся в ЕИРН
	Кадастровый номер земельного участка
	Публичный сервитут (1)
	- Проектные границы публичного сервитута (номер контура)
	- Характерная точка границы публичного сервитута
	- Номер характерной точки границы публичного сервитута
	- Проектное местоположение газопровода



- Условные обозначения
- Граница населенного пункта
 - Номер кадастрового квартала
 - Граница кадастрового квартала
 - Границы земельных участков, сведения о которых содержатся в ЕГРН
 - Кадастровый номер земельного участка
 - Обозначение публичного сервитута (номер контура)
 - Проектные границы публичного сервитута
 - Характерная точка границы публичного сервитута
 - Номер характерной точки границы публичного сервитута
 - Проектное местоположение газопровода

Масштаб 1:1000